


प्रपत्र-8

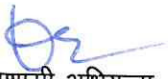
परियोजना का नाम :- जनपद टिहरी गढ़वाल में प्रधानमंत्री ग्राम सड़क योजना के अन्तर्गत घनसाली से पँवाली - अखोड़ी मोटर मार्ग कि०मी० 14 (हुलानाखाल) से हड़ियाणा तल्ला मोटर मार्ग (लम्बाई 3.400कि०मी०) के नव निर्माण कार्य हेतु वन भूमि हस्तान्तरण प्रस्ताव।


प्रस्तावित परियोजना का स्थल मानचित्र (1: 50,000 के पैमाने का टोपोशीट)


प्रस्तावित परियोजना के समरेखण को 1:50,000 के पैमाने के टोपोशीट पर दर्शाया गया है।



कनिष्ठ अभियन्ता
पी०एम०जी०एस०वाई०
सिंचाई खण्ड-1 नई टिहरी


सहायक अभियन्ता
पी०एम०जी०एस०वाई०
सिंचाई खण्ड-1 नई टिहरी


अधिसासी अभियन्ता
पी०एम०जी०एस०वाई०
सिंचाई खण्ड-1 नई टिहरी



वन दरोगा
भिलंगना राजि घनसाली



राजश्वर उम निरीक्षक
(बोर्डिंग तहसील, घनसाली)
क्षेत्र- ~~...~~
तहसील... ~~...~~ टिहरी गढ़वाल


वन क्षेत्राधिकारी
भिलंगना राजि घनसाली
टिहरी वन प्रभाग (टि० ग०)

प्रतिहस्ताक्षरित


तहसीलदार
घनसाली (टि० ग०)
टिहरी गढ़वाल


उप जिलाधिकारी
घनसाली (टि० ग०)
टिहरी गढ़वाल।


प्रभागीय वनाधिकारी
टिहरी वन प्रभाग
नई टिहरी

प्रभागीय वनाधिकारी
टिहरी वन प्रभाग नई टिहरी

अपर जिलाधिकारी
टिहरी गढ़वाल

जनपद टिहरी गढ़वाल में प्रधानमंत्री ग्राम सड़क योजना के अन्तर्गत घनसाली से पंवाली - अखोड़ी मोटर मार्ग के कि०मी० 14 हुलानाखाल से हडियाणा तल्ला मोटर मार्ग के निर्माण हेतु

0 0.5 1 1.5 2Km



78°45'0"E

78°47'30"E



मतिहस्ताक्षरित
 उपपर जिला अधिका
 टिहरी गढ़वाल
 पतिहरी कार्यालय
 समाधि विनाधिकारी
 टिहरी वन प्रभाग
 नई टिहरी
 जिला इंस्ट्रुट
 घनसाली
 गढ़वाल
 तहसीलदार
 घनसाली
 टिहरी गढ़वाल
 वन क्षेत्राधिकारी
 घनसाली रेंज घनसाली
 प्र० व० प्र० नई टिहरी

Legend

- Muck Disposal
- Proposed Road - **Alignment ①**
- Alternate Road **Alignment ②**

Violet colour - Existing Ghansali - Gannali - Akhori MR
 Executive Engineer
 P.M.G.S.Y., I.D.-I

Assistant Engineer
 P.M.G.S.Y., I.D.-I
 New Tehri

Assistant Engineer
 P.M.G.S.Y., I.D.-I
 New Tehri

Alignment No ① shown with red ink is approved as recommended by E.E.

अधीक्षण अभियन्ता
 पी० एम० जी० एम० वाई०
 लो० नि० वि०, ममुरी

तहसीलदार
 घनसाली
 टिहरी गढ़वाल

जनपद टिहरी गढ़वाल में प्रधानमंत्री ग्राम सड़क योजना के अन्तर्गत घनसाली से पंवाली – अखोड़ी मोटर मार्ग के कि०मी० 14 हुलानाखाल से हडियाणा तल्ला मोटर मार्ग के निर्माण हेतु

0 0.5 1 1.5 2 Km



78°45'0"E

78°47'30"E



[Signature]
Legend

- Muck Disposal
- Proposed Road
- Alternate Road
- Existing Road
- Range Boundary

[Signature]
Assistant Engineer
P.M.G.S.Y., I.D.-I
New Tehri

[Signature]
Executive Engineer
P.M.G.S.Y., I.D.-I
New Tehri

[Signature]
प्रकाश घमोली
अजस्य उपनिर्वाहक
क्षेत्र- 2A
तहसील..... टिहरी गढ़वाल

[Signature]
तहसीलदार
घनसाली
टिहरी गढ़वाल

[Signature]
जिला इंजीनियर
घनसाली
टिहरी गढ़वाल।

[Signature]
वन क्षेत्राधिकारी
भिलगना रेंज घनसाली
टि० व० प्र० नई टिहरी

प्रतिहस्ताक्षरित
प्रभागीय वनाधिकारी
टिहरी वन प्रभाग
नई टिहरी