

FORM-I
(for linear projects)
Government of Andhra Pradesh.
Office of the District Collector, Chittoor.

No.....REV - CSEOMG(12)/5/2017

Dated 5/01/2018

To WHOM SO EVER IT MAY CONCERN

In compliance of the Ministry of Environment and Forests (MoEF), Government of India's letter No.11-9/98-FC (pt.) dated 3rd August 2009 wherein the MoEF issued guidelines on submission of evidences for having initiated and completed the process of settlement of rights under the Scheduled Tribes and Other Traditional Forest Dwellers (Recognition of Forest Right) Act, 2006 ('FRA', for short) on the forest land proposed to be diverted for non-forest purposes read with MoEF's letter dated 5th February 2013 wherein MoEF issued certain relaxation in respect of linear projects. It is certified that **740.885** Hectares (145.554 as Linear and 595.331 as Nonlinear) of forest land proposed to be diverted in favour of Chief Engineer NTRTGP Tirupati, Irrigation Department, Andhra Pradesh for "Construction of Sri Balaji Reservoir, Mallemadugu Reservoir & Kailasagiri canal under Galeru Nagari Sujala Sravanthi phase-II Scheme" falls under Krishnapuram RF, Karakambadi RF in in WLM Tirupati Range and Ramapuram RF, Nagalapuram RF in Chittoor East Division Range in Chittoor district, out of which **145.554 Hectares** of forest land for linear project i.e for Kailasagiri Canal and the details are shown below:

Sl No.	Name of the Village	Name of the Mandal	Name of RF	Name of the Project Proposal	Extent Area Required in Hectares
1	Musalipedu	Yerpedu	RAMAPURAM & ADAVARAM	KAILASAGIRI CANAL	118.32
2	Ramapuram	Srikalahasti			
3	Birajukandriga	KVB puram			
4	Timmasamudram	KVB puram			
5	Seshampeta	Pichatur	NAGALAPURAM		27.234
6	Krishnapuram	Nagalapuaram			
7	SS puram	Nagalapuaram			
				Sub -Total	145.554

It is further certified that :

- (a) The complete process for identification and settlement of rights under the FRA has been carried out for the entire **145.554** Hectares of forest area proposed for diversion. A copy of records of all consultations and meetings of the Forest Rights Committee(s), Gram Sabha(s), Sub-Division Level Committee(s) and the District Level Committee are enclosed as annexure.1
- (b) The proposal for such diversion (with full details of the project and its implications, in vernacular/ local language) have been placed before each concerned Gram Sabha of forest-dwellers, who eligible under the FRA;
- (c) The each of concerned Gram Sabha(s), has certified that all formalities/processes under the FRA have been carried out, and that they have given their consent to the proposed diversion and the compensation and ameliorative measures, if any, having understood the purpose and details of proposed diversion. A copy of certificate issued by the gram sabha of 07 village(s) is enclosed as annexure.1
- (d) The discussion and decisions on such proposals had taken pace only when there was a quorum of minimum 50% of the members of Gram Sabha present;
- (e) The diversion of forest land for facilities managed by the Government as required under section 3 (2) of the FRA have been completed and the Gram Sabhas have given their consent to it;
- (f) The rights of Primitive Tribal Groups and Pre-Agricultural Communities, where applicable have been specifically safeguarded as per section 3 (1) (e) of the FRA.

Encls.: As above.


Signature

(Full name and official seal of the District Collector)
District Collector
Chittoor.

STATEMENT SHOWING CERTIFICATES FROM A TO H
RELATING TO RECOGNITION OF FOREST RIGHTS ACT 2006

A	A letter from the State Government certifying that the complete process for identification and settlement of rights under the RoFR Act has been carried out for the entire forest area proposed for diversion, with a record of all consultations and meetings held.	The proposed area for diversion of forest land 145.554 Hectares of forest land for Kailasagiri Canal in Ramapuram & Adavaram RF, Nagalapuram RF of DFO East, Chittoor under Chittoor Dist does not fall in the Scheduled Tribes area and therefore does not attract the provisions of RoFR Act, 2006. Consequent on which, identification and settlement of rights under RoFR Act does not arise.
B	A letter from the State Government certifying that proposals for such diversion (with full details of the project and its implications, in vernacular / Local languages) have been placed before each concerned Gram Sabha of Forest-Dwellers, who are eligible under the RoFR Act.	There are no Forest Dwellers in the proposed diversion area, Hence, the question of placing the proposals before the Grama Sabha does not arise. However, the Grama Panchayats have passed resolutions stating that there is no objection for diversion of 145.554 Hectares of forest land for Kailasagiri Canal.
C	A letter from each of the concerned Gram Sabhas, indicating that all formalities / Processes under the RoFR Act have been carried out, and that they have given their consent to the proposed diversion and the compensatory and ameliorative measures if any, having understood the purposes and details of processed diversion	There are no claims under RoFR act with regard to the proposed area. Question of obtaining consent from the Grama Sabha does not arise. However Grama Sabhas were conducted at Musalipedu, Ramapuram, Birajukandriga, Timmasamudram, Seshampeta, Krishnapuram, SSPuram Grama Panchayats and they have given written statements stating that they have no objection for grant of permission for construction of Sri Balaji Reservoir & Malleamadugu Reservoir.
D	A letter from the State Government certifying that the diversion of forest land for facilities managed by the Government as required under Section 3(2) of the RoFR Act have been complied and that the Gram Sabha have consented to.	Since there are no claims under RoFR act with regard to the proposed area. However Grama Sabhas were conducted and no objections were received.
E	A letter from the State Government certifying that the discussions and decisions on such proposals had taken place only when there was a quorum of minimum 50% of members of the Gram Sabha presents.	Grama Sabhas were conducted with the villagers of Musalipedu, Ramapuram, Birajukandriga, Timmasamudram, Seshampeta, Krishnapuram, SSPuram Grama Panchayats. The villagers have not raised any objections for diversion of proposed area.
F	Obtaining the written consent or rejection of the Gram Sabha to the proposals.	The written consent of the Gram Sabhas of Musalipedu, Ramapuram, Birajukandriga, Timmasamudram, Seshampeta, Krishnapuram, SSPuram Grama Panchayats is enclosed. The Gram panchayats were also passed resolutions for no objection for diversion of proposed area.
G	A letter from the Stage Government certifying that the rights of Primitive Tribal Groups and Pre-Agricultural Communities, where applicable, have been specifically safeguarded as per the section 3(1) (e) of the RoFR Act.	Since there are no Primitive Tribal Groups and Pre-Agricultural Communities, existing in the proposed area for diversion, the protection of rights of such groups will not arise.
H	Any other aspect having bearing operationalization of the RoFR Act.	There are no other issues concerned with RoFR Act.

District Tribal Welfare Officer
Chittoor

DIVISIONAL FOREST OFFICER,
CHITTOOR EAST (W) DIV, CHITTOOR.

District Collector
Chittoor
District Collector
Chittoor.

FORM-II
(for projects other than linear projects)
Government of ..Andhra Pradesh
Office of the District Collector

No...REV-CSECOMG(R)/5/2017

Dated...5/11/2018

To WHOWSOEVER IT MAY CONCERN

In compliance of the Ministry of Environment and Forests (MoEF), Government of India's letter No.11-9/98-FC (pt.) dated 3rd August 2009 wherein the MoEF issued guidelines on submission of evidences for having initiated and completed the process of settlement of rights under the Scheduled Tribes and Other Traditional Forest Dwellers (Recognition of Forest Right) Act, 2006 ('FRA', for short) on the forest land proposed to be diverted for non-forest purposes, it is certified that **740.885** Hectares (145.554 as Linear and 595.331 as Nonlinear) of forest land proposed to be diverted in favour of Chief Engineer NTRTGP Tirupati, Irrigation Department, Andhra Pradesh for "Construction of Sri Balaji Reservoir, Mallemadugu Reservoir & Kailasagiri canal under Galeru Nagari Sujala Sravanthi phase-II Scheme" falls under Krishnapuram RF, Karakambadi RF in in WLM Tirupati Range and Ramapuram RF, Nagalapuram RF in Chittoor East Division Range in Chittoor district out of which **595.331** Hectares of forest land for non-linear project i.e for Sri Balaji Reservoir & Mallemadugu Reservoir and the details are shown below:

SI No.	Name of the Village	Name of the Mandal	Name of RF	Name of the Project Proposal	Extent Area Required in Hectares
1	Chaitanyapuram	Renigunta	KARAKAMBADI	Sri Balaji Reservoir	477.748
2	Krishnapuram	Renigunta	KRISHNAPURAM	Mallemadugu Reservoir	117.583
3	S U Puram	Renigunta			
				Sub -Total	595.331

It is further certified that :

- The complete process for identification and settlement of rights under the FRA has been carried out for the entire **595.331** Hectares of forest area proposed for diversion. A copy of records of all consultations and meetings of the Forest Rights Committee(s), Gram Sabha(s), Sub-Division Level Committee(s) and the District Level Committee are enclosed as annexure **II**
- The proposal for such diversion (with full details of the project and its implications, in vernacular/ local language) have been placed before each concerned Gram Sabha of forest-dwellers, who eligible under the FRA;
- The each of concerned Gram Sabha(s), has certified that all formalities/processes under the FRA have been carried out, and that they have given their consent to the proposed diversion and the compensation and ameliorative measures, if any, having understood the purpose and details of proposed diversion. A copy of certificate issued by the gram sabha of 03 village(s) is enclosed as annexure **II**
- The discussion and decisions on such proposals had taken place only when there was a quorum of minimum 50% of the members of Gram Sabha present;
- The diversion of forest land for facilities managed by the Government as required under section 3 (2) of the FRA have been completed and the Gram Sabhas have given their consent to it;
- The rights of Primitive Tribal Groups and Pre-Agricultural Communities, where applicable have been specifically safeguarded as per section 3 (1) (e) of the FRA.

Encls.: As above.



Signature

(Full name and official seal of the District Collector)
District Collector,
Chittoor.

STATEMENT SHOWING CERTIFICATES FROM A TO H
RELATING TO RECOGNITION OF FOREST RIGHTS ACT 2006

A	A letter from the State Government certifying that the complete process for identification and settlement of rights under the RoFR Act has been carried out for the entire forest area proposed for diversion, with a record of all consultations and meetings held.	The proposed area for diversion of forest land 595.331 Hectares of forest land for construction of Sri Balaji Reservoir & Mallemadugu Reservoir in Karakambadi RF, Krishnapuram RF, of WLM, Tirupati under Chittoor Dist does not fall in the Scheduled Tribes area and therefore does not attract the provisions of RoFR Act, 2006. Consequent on which, identification and settlement of rights under RoFR Act does not arise.
B	A letter from the State Government certifying that proposals for such diversion (with full details of the project and its implications, in vernacular / Local languages) have been placed before each concerned Gram Sabha of Forest-Dwellers, who are eligible under the RoFR Act.	There are no Forest Dwellers in the proposed diversion area, Hence, the question of placing the proposals before the Grama Sabha does not arise. However, the Grama Panchayats have passed resolutions stating that there is no objection for diversion of 595.331 Hectares of forest land for construction of Sri Balaji Reservoir & Mallemadugu Reservoir.
C	A letter from each of the concerned Gram Sabhas, indicating that all formalities / Processes under the RoFR Act have been carried out, and that they have given their consent to the proposed diversion and the compensatory and ameliorative measures if any, having understood the purposes and details of processed diversion	There are no claims under RoFR act with regard to the proposed area. Question of obtaining consent from the Grama Sabha does not arise. However Grama Sabhas were conducted at Chaitanyapuram, Krishnapuram and SU puram Grama Panchayats and they have given written statements stating that they have no objection for grant of permission for construction of Sri Balaji Reservoir & Mallemadugu Reservoir.
D	A letter from the State Government certifying that the diversion of forest land for facilities managed by the Government as required under Section 3(2) of the RoFR Act have been complied and that the Gram Sabha have consented to.	Since there are no claims under RoFR act with regard to the proposed area. However Grama Sabhas were conducted and no objections were received.
E	A letter from the State Government certifying that the discussions and decisions on such proposals had taken place only when there was a quorum of minimum 50% of members of the Gram Sabha presents.	Grama Sabhas were conducted with the villagers of Chaitanyapuram, Krishnapuram and SU puram Grama Panchayats. The villagers have not raised any objections for diversion of proposed area.
F	Obtaining the written consent or rejection of the Gram Sabha to the proposals.	The written consent of the Gram Sabhas of Chaitanyapuram, Krishnapuram and SU puram Grama Panchayats is enclosed. The Gram panchayats were also passed resolutions for no objection for diversion of proposed area.
G	A letter from the State Government certifying that the rights of Primitive Tribal Groups and Pre-Agricultural Communities, where applicable, have been specifically safeguarded as per the section 3(1) (e) of the RoFR Act.	Since there are no Primitive Tribal Groups and Pre-Agricultural Communities, existing in the proposed area for diversion, the protection of rights of such groups will not arise.
H	Any other aspect having bearing operationalization of the RoFR Act.	There are no other issues concerned with RoFR Act.


District Tribal Welfare Officer
Chittoor


District Forest Officer
WLM Division, Tirupati


District Collector
Chittoor
District Collector
Chittoor.

P.No: 8333998674


గ్రామసభ ముసాలూరు తొర్రాణిము.

ముసలిపేడు గ్రామ పంచాయితీ, ఏప్రిల్ 2017.

అయ్యలూ పిల్లలూ, ఏప్రిల్ 2017,
ముసలిపేడు గ్రామ పంచాయితీ పరిధిలో
గ్రామమునకు బడ్జెట్ పైపున, రివెన్యూ
ఫోరెస్ట్ నందు, గ్రామ నగర ప్రాజెక్ట్ ల,
కంపౌండ్ గుట్ట, క్రిలాసగిరి కరలు
అడ్మినిస్ట్రేషన్ పోపు-చున్నది. ROFR
పట్నం ప్రకారము, ఈ గ్రామ పంచాయితీ
కి సంబంధించి, కరలు రివెన్యూ ఫోరెస్ట్
లో పోవడం వలన, ఈ గ్రామస్తులకు
ఏ విధమైన హక్కులకు భంగము
వాటిల్లదని, ఈ గ్రామ పంచాయితీకి
ఏ విధమైన అభ్యంతరము లేదని
తొర్రాణి తీర్మానము చేసింది.

తేది:- 3-11-2017

సలహా:- ఎంబియూ జ్యూరీ, ముసలిపేడు


గ్రామ సర్పంచ్.
ముసలిపేడు గ్రామము
ఏప్రిల్ 2017

గ్రామ సర్పంచ్,


SARPANCH
Musilipedu Grama Panch
Yerpedu Mandal

J. Paul Jeff.

C. W. S. S. S. S.

Y. Chakraborti Naidu

Y. Krishnaswami

హైదరాబాద్

C. S. S. S. S.

S. S. S. S. S.

H. S. S. S. S.

N. S. S. S. S.

P. S. S. S. S.


గ్రామసభ ముగిసినదా తీర్మానము
రామాపురం గ్రామ పంచాయితీ, శ్రీకాళహస్తి మం॥

చిత్తూరు జిల్లా, శ్రీకాళహస్తి మం॥,
రామాపురం గ్రామ పంచాయితీ పరిధిలో, గ్రామమునకు
దక్షిణ వైపున, శివర్పు షోరిస్టు నందు, గాలేరు-నగరి
ప్రాజెక్టులో, అంతర్భాగమైన, క్రైస్తవ కాలనీ
అలై స్కూలు వాపుచున్నది. ROFR చట్టము ప్రకారము,
ఈ గ్రామ పంచాయితీకి సంబంధించి, కాలనీ శివర్పు
షోరిస్టులో వివరాలు వలన, ఈ గ్రామస్థలకు సంబంధించిన
వివిధమైన హక్కులకు ~~ఈ~~ గ్రామము వాడుకదని,
ఇందు మీలముగ ఈ గ్రామ పంచాయితీకి, వివిధమైన
అభ్యంతరము లేదని తీర్మానించడమైనది.


తేదీ:- 31-10-17

స్థలము:- రామాపురము

గ్రామ కార్యదర్శి


31/10/17
పంచాయితీ కార్యదర్శి
రామాపురం గ్రామ పంచాయితీ
శ్రీకాళహస్తి మండలం

A. Gundam
FB
Rama...


సర్పంచ్

రామాపురం గ్రామ పంచాయితీ
శ్రీకాళహస్తి మండలం, తీర్మానము

గ్రామసభ ముసాయిదా తీర్మానము
...బైరాజుకంఠిగ... గ్రామ పంచాయతీ, KVB పురం... మండలము

చిత్తూరు జిల్లా KVB పురం... మండలము, బైరాజుకంఠిగ గ్రామ
పంచాయతీ పరిధిలో గ్రామమునకు ~~పట్టణ~~ వైపున, రిజర్వు ఫారెస్టు నందు, గాలేరు నగరి ప్రాజెక్టులో,
అంతర్భాగమైన, కైలాసగిరి కాలువ అలైన్మెంట్ పోవుచున్నది. ఆర్.ఓ.ఎఫ్.ఆర్ చట్టం ప్రకారము,
ఈ గ్రామ పంచాయతీకి సంబంధించి, కాలువ రిజర్వ్ ఫారెస్టులో పోవడం వలన, ఈ గ్రామస్తులకు
సంబంధించిన, ఏ విధమైన హక్కులకు భంగము వాటిల్లదని, ఇందు మూలముగా ఈ గ్రామ
పంచాయతీకి ఏవిధమైన అభ్యంతరము లేదని తీర్మానించడమైనది.

తేది:- 8-11-17

స్థలము:- బైరాజుకంఠిగ


గ్రామ కార్యదర్శి
పంచాయతీ కార్యదర్శి
పవనవారికండ్రిగ గ్రామం,
కె.వి.జి. పురం మండలం.


గ్రామ సర్పంచి
సర్పంచ్
పవనవారి కండ్రిగ గ్రామ పంచాయతీ
కె.వి.జి.పురం మండలం

A. G. Srinivas
FB
Ramesh Babu

B. A. Srinivas (శ్రీమంథం-ఉత్తరగ్రామం)

గ్రామసభ ముసాయిదా తీర్మానము

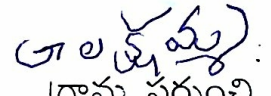
.....తీర్మానము..... గ్రామ పంచాయతీ,K.V.B. Puram మండలము


చిత్తూరు జిల్లాK.V.B. Puram మండలము,తీర్మానము..... గ్రామ పంచాయతీ పరిధిలో గ్రామమునకు వైపున, రిజర్వు ఫారెస్టు నందు, గాలేరు నగరి ప్రాజెక్టులో, అంతర్భాగమైన, కైలాసగిరి కాలువ అలైన్మెంట్ పోవుచున్నది. ఆర్.ఓ.ఎఫ్.ఆర్ చట్టం ప్రకారము, ఈ గ్రామ పంచాయతీకి సంబంధించి, కాలువ రిజర్వు ఫారెస్టులో పోవడం వలన, ఈ గ్రామస్తులకు ఏ విధమైన హక్కులకు భంగము వాటిల్లదని, ఈ గ్రామ పంచాయతీకి ఏవిధమైన అభ్యంతరము లేదని తీర్మానించడమైనది.


తేది:- 10-11-17

స్థలము:- తీర్మానము


గ్రామ కార్యదర్శి
PANCHAYATHI SECRETARY
Thimmasamudram GramaPanchayathi
K.V.B. Puram Mandal


గ్రామ సర్పంచి
సర్పంచ్
తీర్మానముద్దం గ్రామ పంచాయతీ
కె.వి.బి.పురం. మం.


1. తీర్మానము
2. తీర్మానము


T. Thimmasamudram Reddy

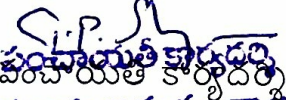
పిచ్చాటూరు గ్రామ పంచాయతి గ్రామ సభ ముసాయిదా తీర్మాణము నెం.2 తేది: 03-11-2017

పిచ్చాటూరు గ్రామ పంచాయతి, పిచ్చాటూరు మండలము

చిత్తూరు జిల్లా, పిచ్చాటూరు మండలము, పిచ్చాటూరు గ్రామ పంచాయతి, శీపంపేట గ్రామమునకు దక్షిణం వైపున, రిజర్వు ఫారెస్టు నందు, గాలేరు నగరి ప్రాజెక్టులో, అంతర్భాగమైన కైలాసగిరి కాలువ అలైన్మెంట్ పోవుచున్నది. ఆర్.ఓ.యఫ్.ఆర్. చట్టం ప్రకారము ఈ గ్రామ పంచాయతీకి సంబంధించి, కాలువ రిజర్వు ఫారెస్టులో పోవడం వలన, ఈ గ్రామస్థులకు ఏ విధమైన హక్కులకు భంగం వాటిల్లదని, ఈ గ్రామ పంచాయతీకి ఏ విధమైన హక్కులకు భంగము వాటిల్లదని ఈ గ్రామ పంచాయతీకి ఏ విధమైన అభ్యంతరము లేదని తీర్మానించడమైనది.

తేది: 03-11-2017

స్థలము: పిచ్చాటూరు


పంచాయతి కార్యదర్శి,
పిచ్చాటూరు గ్రామ పంచాయతి,
పిచ్చాటూరు మండలం.


SARPANCH
Pichatur Grama Panchayat

[P.T.O]

B. Sullivan

F.B.O

Naglesman Bear

putter Range

3-11-77

గ్రామసభ ముసాయిదా తీర్మానము

.....క్రిష్ణాపరం..... గ్రామ పంచాయతీ, నాగలాపరం..... మండలము

చిత్తూరు జిల్లా ..నాగలాపరం..... మండలము,క్రిష్ణాపరం..... గ్రామ పంచాయతీ పరిధిలో గ్రామమునకు ~~పక్షిణం~~ వైపున, రిజర్వు ఫారెస్టు నందు, గాలేరు నగరి ప్రాజెక్టులో, అంతర్భాగమైన, కైలాసగిరి కాలువ అలైన్మెంట్ పోవుచున్నది. ఆర్.ఓ.ఎఫ్.ఆర్ చట్టం ప్రకారము, ఈ గ్రామ పంచాయతీకి సంబంధించి, కాలువ రిజర్వు ఫారెస్టులో పోవడం వలన, ఈ గ్రామస్తులకు ఏ విధమైన హక్కులకు భంగము వాటిల్లదని, ఈ గ్రామ పంచాయతీకి ఏవిధమైన అభ్యంతరము లేదని తీర్మానించడమైనది.

తేది:- 21/11/2017

స్థలము:- క్రిష్ణాపరం


PANCHAYAT SECRETARY
KRISHNAPURAM VILLAGE.
కృష్ణాపరం

కృష్ణాపరం
P. Raktan

సర్పంచి
గ్రామ సర్పంచి
SARPANCH
KRISHNAPURAM
GRAMA PANCHAYAT
NAGALAPURAM MANDAL

K. Sumanth
FBO
Nagalapuram Bazar
Police Range
21/11/17

నాగలాపరం
V. Venkatarao
G. Gopal
T. వెంకటరెడ్డియ్య
M. Anitha
M. నాగరాజు
N. మూర్తి

M. Maleswari

V. Rekha

ఆకాశము

శ. బాగా

T. చంద్రమౌళి

యీశు

వ. తిరు

గ్రామసభ ముసాయిదా తీర్మానము

.....సీ.సి.ఎస్.పురం..... గ్రామ పంచాయతీ, ..నాగలపూర్.పురం మండలము

చిత్తూరు జిల్లా ..నాగలపూర్.పురం.. మండలము,సీ.సి.ఎస్.పురం..... గ్రామ పంచాయతీ పరిధిలో గ్రామమునకు దక్షిణం వైపున, రిజర్వు ఫారెస్టు నందు, గాలేరు నగరి ప్రాజెక్టులో, అంతర్భాగమైన, కైలాసగిరి కాలువ అలైన్మెంట్ పోవుచున్నది. ఆర్.ఓ.ఎఫ్.ఆర్ చట్టం ప్రకారము, ఈ గ్రామ పంచాయతీకి సంబంధించి, కాలువ రిజర్వ్ ఫారెస్టులో పోవడం వలన, ఈ గ్రామస్తులకు ఏ విధమైన హక్కులకు భంగము వాటిల్లదని, ఈ గ్రామ పంచాయతీకి ఏవిధమైన అభ్యంతరము లేదని తీర్మానించడమైనది.

తేది:- 23-11-2017

స్థలము:- S.S. పురం.

O. N. K. Jeyaraj
గ్రామ కార్యదర్శి
Panchayat Secretary
S.S. Puram. G.P.
Nagalapuram Mandal

V. Srinivasulu
గ్రామ సర్పంచి
SARPANCH
S.S. PURAM PANCHAYAT
NAGALAPURAM MANDAL

K. Srinivasulu
A.B.O
Nagalapuram
Pultr Range.
23-11-2017.

గ్రామ ప్రజలు

P. Srinivasulu
అంకితం
జిల్లా వైస్ చీఫ్ కలెక్టర్
K. చంద్రశేఖర్
P. శ్రీ నాథ రెడ్డి

S. Raghuramiah
T. Srinivasulu
రెవెన్యూ డివిజన్
P. చంద్రశేఖర్
K. Srinivasulu

సంజలక్ష్మి

పల్లవ

G. Kishore

P. Madhava

కళ్యాణం

పరివార్

శ్రీ
శ్రీ

T. Raju

పల్లవ

K. Madhava . FA