

7

Attachment- 1.6

Annexure-I

FORM-I
(For Linear Projects)
Government Of Uttarakhand
Office of the District Collector, Chamoli

No. 3485 / 26-41 (2014-15)

Dated- 15.12.2014

TO WHOMSOEVER IT MAY CONCERN

In compliance of the Ministry of Environment and Forests (MoEF), Government of India's letter No. 11-9/98-FG (pt) dated 3rd August 2009 wherein the MoEF issued guidelines on submission of evidence for having initiated and completed the process of settlement of rights under the Scheduled Tribes and Other Traditional Forest Dwellers (Recognition of Forest Rights) Act, 2006 ('FRA', for short) on the forest land proposed to be diverted for non-forest purposes read with MoEF's letter dated 5th February 2013 wherein MoEF issued certain relaxation in respect of linear projects, it is certified that 3.919 hectares of forest land proposed to be diverted in favor of Rural Development Department, Uttarakhand for Construction of Meeng Gadera to Dangtoli Motor Road under PMGSY in Chamoli district falls within jurisdiction of Juyda, Saned, Niladi, Dangtoli villages in Tharali Tehsil.

It is further certified that:-

- The complete process for identification and settlement of rights under the FRA has been carried out for the entire 3.919 hectares of forest area proposed for diversion. A copy of records of all consultations and meetings of the Forest Rights Committee (s), Gram Sabha(s), Sub-Division Level Committee(s) and the District Level Committee are enclosed as annexure ~~23, 23.1, 23.2 and 23(A).~~ A, B & C
- The diversion of Forest land for facilities managed by the Government as required under section 3 (2) of the FRA has been completed and the Gram Sabha(s) have given their consent to it.
- The proposal does not involve recognized rights of Primitive Tribal Groups and Pre-agricultural communities.

Encl: As above

Signature

Name: S. A. Murugesan (IAS)

चमोली

8


Annexure -22(A)

**Office of the District Collector,
District-Chamoli (Uttarakhand)**

**Proceeding of the meeting of the District Level Committee constituted under Schedule Tribes
& Other Traditional Forest Dwellers (Recognition of Rights) Act (FRA), 2006**

A meeting of the District Level Committee of Chamoli District (Uttarakhand), constituted under FRA 2006 was held under the chairmanship of Shri S.A. Murugesan (IAS), District Magistrate, Chamoli (Uttarakhand) on 15.12.2014 at 4:00 PM at Chamoli in which the application claiming rights in Juyda, Saned, Niladi, Dangtoli villages in Tharali Tehsil, area measuring 3.919 Hectares for the Construction of Meeng Gadera to Dangtoli Motor Road under PMGSY in Chamoli of forest land under FRA, 2006 of the following applicant duly processed and recommended by the Sub-Division Level Committee of Tharali Tehsil were discussed to consider the same for admission by the District Level Committee.

After scrutiny of the documents and detailed discussions, no objection / claims were found to have been made and hence District Level Committee recommend the above case for diversion of the land for the said purpose.


S. A. Murugesan (IAS)
District Magistrate cum –
Chairman, District Level
Committee, Chamoli

(9)

(B)

परियोजना का नाम:- प्रधानमंत्री ग्राम सड़क योजना के अन्तर्गत मींग गंधेरा डोंगोली मोटर मार्ग के निर्माण में प्रभावित होने वाली वन भूमि का ग्राम्य विकास विभाग को हस्तान्तरण।

कार्यालय उपजिलाधिकारी,

अनुसूचित जनजाति और परम्परागत वनवासी अधिनियम 2006 के तहत प्रमाण पत्र

उपखण्ड स्तरीय समिति- थराली
उपखण्ड थराली परिक्षेत्र के अन्तर्गत मींग गंधेरा डोंगोली मोटर मार्ग (— है०) आरक्षित वन भूमि- — है० सिविल एवं सोयम वन भूमि- 0.572 है० वन पंचायत भूमि अर्थात् कुल 3.919 है० वन भूमि) ग्राम्य विकास विभाग प्रयोक्ता एजेन्सी के पक्ष में हस्तान्तरित किये जाने हेतु अनुसूचित जनजाति और अन्य परम्परागत वनवासी (वन अधिकारों की मान्यता) अधिनियम 2006 अन्तर्गत उपखण्ड स्तरीय समिति (तहसील- थराली) की दिनांक 10-12-2017 को सम्पन्न बैठक की कार्यवाही का विवरण।

अनुसूचित जनजाति और अन्य परम्परागत वन निवासी (वन अधिकारों की मान्यता अधिनियम 2006 एवं नियम 2008 के अन्तर्गत उपखण्ड स्तरीय वन अधिकार समिति की बैठक श्री विवेक प्रकाश उपजिलाधिकारी, एवं अध्यक्ष उपखण्ड स्तरीय वन अधिकार समिति की अध्यक्षता में आयोजित की गयी। बैठक में माननीय सदस्यों की उपस्थिति निम्नानुसार है:-

1	श्री <u>विवेक प्रकाश</u>	उपजिलाधिकारी	अध्यक्ष
2	श्री <u>के.एल. भारती</u>	वन क्षेत्राधिकारी	सदस्य
3	श्री <u>मोहन चन्द्र अंजल</u>	सहाय समाज कल्याण अधिकारी, <u>एन.डी.ओ.</u>	सदस्य/सचिव
4	श्री <u>मदन सिंह</u>	क्षे०प०स० बलाण	सदस्य
5	श्री <u>हेमद्र सिंह</u>	क्षे०प०स० निलाडी	सदस्य
6	श्रीमती <u>कला देवी</u>	क्षे०प०स० ग्वालदम	सदस्य

उपखण्ड सचिव द्वारा माननीय सदस्यों का बैठक में स्वागत करते हुए उपजिलाधिकारी की अनुमति से बैठक की कार्यवाही प्रारम्भ की गई। माननीय सदस्यों को अवगत कराया गया कि मींग गंधेरा डोंगोली मोटर मार्ग परियोजना हेतु 3.919 है० भूमि ग्राम्य विकास विभाग प्रयोक्ता एजेन्सी के पक्ष में हस्तान्तरित किये जाने हेतु प्रस्ताव माननीय सदस्य के समक्ष रखा गया। ग्राम सभा के अन्तर्गत वनाधिकार का कोई मामला लम्बित नहीं है। भूमि का सम्बन्धित ग्राम सभा द्वारा सर्वसम्मति से पारित प्रस्ताव के आधार पर सार्वजनिक उपयोग हेतु प्रत्यावर्तन की अनुशंसा की गई है।

सम्बन्धित उप प्रभागीय वनाधिकारी, वन प्रभाग, बबिनाथ द्वारा अनुसूचित जनजाति एवं परम्परागत वन निवासी (वन अधिकारों की मान्यता) अधिनियम 2006 एवं तत्सम्बन्धी नियम 2 के प्राविधानों को स्पष्ट करते हुए जानकारी से माननीय सदस्यों को अवगत कराया कि अधिनियम 2006 के अन्तर्गत किसी भी दावेदार का दावा/आवेदन पत्र प्रस्तुत नहीं किया है। इस सम्बन्ध में ग्राम सभा/पंचायत द्वारा अनुरोधित जारी की जा चुकी है। अतः प्रकरण उपखण्ड स्तरीय वन अधिकार समिति द्वारा अनापत्ति जारी की जा सकती है।

10

(2)

मोटर मार्ग परियोजना के निर्माण हेतु 3.9.19 है0 वन भूमि ग्राम्य विकास विभाग प्रयोक्ता एजेन्सी को जनहित में सक्षम प्राधिकारी से अनुमति प्राप्त कर प्रतयावर्तित किये जाने पर सहमति व्यक्त की गयी।

उपजिलाधिकारी/अध्यक्ष
उपखण्ड स्तरीय वन अधिकार समिति
तहसील- चमोली
जनपद- चमोली

प्रतिलिपि:-जिलाधिकारी, चमोली को सूचनार्थ एवं आवश्यक कार्यवाही हेतु ।

उपजिलाधिकारी/अध्यक्ष
उपखण्ड स्तरीय वन अधिकार समिति
तहसील- चमोली
जनपद- चमोली

परियोजना का नाम:- प्रधानमंत्री ग्राम सड़क योजना के अन्तर्गत मिंग गछेरा डांगतोली ~~का~~
मोटर मार्ग के निर्माण में प्रभावित होने वाली वन भूमि का ग्राम्य विकास विभाग को
हस्तान्तरण।

दिनांक 10/12/2014 उपखण्ड स्तरीय समिति की सम्पन्न बैठक की उपस्थिति।

जनपद-चमोली।

1	श्री <u>विवेक प्रकाश</u>	उपजिलाधिकारी	अध्यक्ष	हो/ <u>[Signature]</u>
2	श्री <u>के. रमल भारती</u>	वन क्षेत्राधिकारी	सदस्य	<u>[Signature]</u>
3	श्री <u>मोहन चन्द्र अचल</u>	सहाय समाज कल्याण अधिकारी/ <u>ए.बी.डी. ओ.</u>	सदस्य/सचिव	<u>[Signature]</u> <u>ABD</u>
4	श्री <u>मदन सिंह</u>	क्षेत्रीय बलाण	सदस्य	<u>[Signature]</u>
5	श्री <u>हेन्दू सिंह</u>	क्षेत्रीय निलाडी	सदस्य	<u>[Signature]</u> <u>Horendubirah</u>
6	श्रीमती <u>कला देवी</u>	क्षेत्रीय ग्वालदम	सदस्य	<u>[Signature]</u> <u>Kala</u>

12

(1)

परियोजना का नाम:- प्रधानमंत्री ग्राम सड़क योजना के अन्तर्गत मीडांडा डेर, डांडोली जंक्शन
मोटर मार्ग के निर्माण में प्रभावित होने वाली वन भूमि का ग्राम्य विकास विभाग को हस्तान्तरण।

वन अधिकार अधिनियम, 2006 के अन्तर्गत अनापत्ति प्रमाण पत्र
ग्राम पंचायत का नाम:- डांडोली मिलाडी जंक्शन
तहसील:- हरमली, जनपद-चमोली।


अनापत्ति प्रमाण पत्र

जनपद चमोली उत्तराखण्ड में मीडांडा डेर, डांडोली मोटर मार्ग परियोजना के निर्माण हेतु (.....
है० आरक्षित वन भूमि, है०, सिविल भूमि ०.५७२ है० वन पंचायत भूमि १.३५७ है०) अर्थात् कुल
३.९१९ है० वन भूमि का ग्राम्य विकास विभाग/संख्या के पक्ष में भारत सरकार, पर्यावरण एवं वन मंत्रालय द्वारा प्रत्यावर्तित करने हेतु आवेदन प्रस्तुत किया गया।

उक्त प्रकरण के विषय में ग्राम में पंचायत डांडोली द्वारा दिनांक २२-११-१५ को सम्पन्न ग्राम सभा/ग्राम पंचायत की बैठक में प्रयोक्ता एजेन्सी द्वारा आवेदित वन भूमि के सम्बन्ध में अनापत्ति प्रमाण पत्र निर्गत करने हेतु विस्तृत चर्चा की गई। यह कि वन अधिकार अधिनियम 2006 के प्राविधानों के तहत आवेदित वन भूमि में आदिवासी अथवा किसी गैर आदिवासी का कब्जा/कृषि कार्य है अथवा नहीं। उपस्थित सभी ग्रामवासियों द्वारा स्पष्ट किया गया कि उक्त वनभूमि में किसी भी आदिवासी अथवा गैर आदिवासी का कब्जा/कृषि कार्य नहीं किया जा रहा है। इसके अतिरिक्त परियोजना के निर्माण हेतु आवेदित वन भूमि पर ग्रामवासियों के परम्परागत अधिकारों का हनन नहीं हो रहा है।

चर्चा के उपरान्त ग्रामसभा द्वारा सर्वसम्मति से निर्णय लिया गया /प्रस्ताव पारित किया गया कि ग्राम डांडोली के ग्रामवासियों को उक्त वन भूमि ३.९१९ है० प्रयोक्ता एजेन्सी को परियोजना के निर्माण हेतु दिये जाने पर कोई आपत्ति नहीं है।

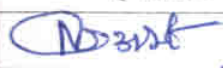


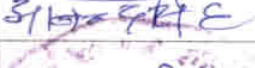










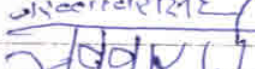
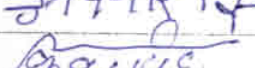


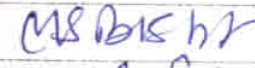
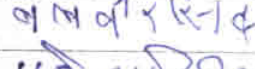








ग्राम पंचायत विकास अधिकारी
है०/ क्षेत्र हरमली
ग्राम सचिव डांडोली (चमोली)



नोट:- यदि किसी आदिवासी अथवा वनवासी की निजी भूमि प्रभावित हो रही है तो तदनुसार उसका विवरण उक्त प्रपत्र में दिया जाय। उक्त प्रपत्र प्रयोक्ता एजेन्सी के द्वारा प्राप्त कर प्रस्ताव के साथ संलग्न किया जाना है।

दिनांक- 22-11-14 को ग्राम सभा की सम्पन्न बैठक की उपस्थिति।

ग्राम पंचायत का नाम- ~~राजगौरा~~ ~~मिलाना~~ ~~जुहा~~ ~~सन्ने~~

क्र०स०	ग्रामसभा में उपस्थित वरिष्ठ ग्रामवासियों के नाम	हस्ताक्षर
1.	नरेन्द्र सिंह (सामाजिक कार्यकर्ता)	
2.	दलीप सिंह (रिटायर्ड मैट्रॉन)	
3.	सुजान सिंह नेगी (कार्पोरेट कर्मचारी शिक्षा विभाग)	
4.	आनन्द सिंह	
5.	हरन्द सिंह ग्राम सरपंच	
6.	जानक्यो सिंह	
7.	उदय सिंह	
8.	मुकुन्द सिंह	
9.	कठोरा सिंह	
10.	धर्म सिंह	
11.	मोहन सिंह	
12.	वलवता सिंह	
13.	आनन्द सिंह	
14.	राजगौरा सिंह ग्राम पंचायत माल	
15.		
16.	शिलोक सिंह	
	वरवतावर सिंह	
	अवतार सिंह	
	(बुवरा सिंह नेगी)	
	गुमान सिंह	
	रमेश चन्द	
	महिपाल सिंह	
	वलवीर सिंह	
	राजेंद्र सिंह (रिटायर्ड इंस्पेक्टर)	
	शिलोक सिंह	
	चन्द सिंह	
	सुरेंद्र सिंह	
	रूपान सिंह	
	बलवत सिंह	

