

for projects other than linear projects)
Office of the District Collector, Kangra at Dharmshala.

No. 4358 /DRA

Dated: 17 Dec, 2016


TO WHOMSOEVER IT MAY CONCERN

In compliance of the Ministry of Environment and Forest (MoEF), Govt. of India's letter No.11-9/98-FC(pt.) dated 3rd August, 2009 wherein the MoEF issued guidelines on submission of evidences for having initiated and completed the process of settlement of rights under the Scheduled Tribes and Other Traditional Forest Dwellers (Recognition of Forest Rights) Act, 2006 (FRA, for short) on the forest land proposed to be diverted for non-forest purposes in respect of Other than linear projects, it is certified that...08-58-49. Hectares situated in Mohal Kand Kardiya and Paddar Tehsil Dharamshala of forest land proposed to be diverted in favour of Himachal Department Tourism and Civil Aviation Department for Construction of Chamunda to Addi Himani Chamunda Ropeway, Kangra District falls jurisdiction of Dharmshala Forest Division.

It is further certified that:

- (a) The complete process for identification and settlement of rights under the FRA has been carried out for the entire 08-58-49 hect. of forest area proposed for diversion. A copy of records of all consultations and meetings of the Forest Rights Committee, Gram Sabha Kardiya, Sub Divisional Level Committee and the District Level Committee are enclosed as annexure...1...to.....
- (b) The proposal for such diversion (with full detail of the project and its implications, in vernacular/local) have been placed before each concerned Gram Sabha of forest-dwellers, who are eligible under the FRA,
- (c) The Gram Sabha Kardiya, has certified that all formalities/process under the FRA have been carried out, and that they have given their consent to the proposed diversion and the compensation and ameliorative measure, if any, having understood the purpose and details of proposed diversion. A copy of certificate issued by the Gram Sabha Kardiya, is enclosed as annexure.....
- (d) The discussion and decisions on such proposal had taken place only when there was a quorum of minimum 50% of the members of Gram Sabha present,
- (e) The diversion of forest land for facilities managed by the Govt. as required under section 3(2) of the FRA have been completed and the Gram Sabha have given their consent to it,
- (f) The rights of Primitive Tribal Groups and pre-Agricultural Communities, where applicable have been specifically safeguarded as per section 3(1)(e) of the FRA.

Encl. As above.


District Collector
Kangra at Dharamshala.

कार्यालय उपायुक्त, कांगड़ा स्थित धर्मशाला
दिनांक 07.12.2016 को अनुसूचित जनजाति एवं अन्य वन परम्परागत निवासी एक्ट 2006 के अर्न्तगत प्राप्त मामलों में गठित जिला स्तरीय समिति की बैठक की कार्यवाही

जिला स्तरीय समिति अनुसूचित जनजाति एवं अन्य वन परम्परागत निवासी एक्ट 2006 की बैठक दिनांक 07.12.2016 को श्री सी0पी0 बर्मा, भा0प्र0से0 उपायुक्त कांगड़ा की अध्यक्षता में सम्पन्न हुई । जिसमें सरकार द्वारा ग्रामीण क्षेत्र के गठित समिति के सरकारी व गैर सरकारी निम्नलिखित सदस्यों ने भाग लिया:-

1 सहायक अरण्यपाल वन नूरपुर व देहरा	सदस्य
2 वन मण्डल अधिकारी धर्मशाला।	सदस्य
3 वन मण्डल अधिकारी पालमपुर।	सदस्य
4 श्री गगन सिंह	सदस्य

सर्वप्रथम उपायुक्त महोदय ने बैठक में उपस्थित समस्त सरकारी तथा गैर सरकारी सदस्यों का स्वागत किया तथा बैठक की कार्यवाही प्रारम्भ की । बैठक में निम्नलिखित कार्य व लोक निर्माण विभाग से विभिन्न सड़कों के निर्माण हेतु उक्त एक्ट के अर्न्तगत प्रमाण पत्र जारी किये जाने बारे आवेदन उपमण्डल स्तरीय कमेटी धर्मशाला, कांगड़ा, नूरपुर, फतेहपुर, बैजनाथ से आवेदन प्राप्त हुए ।

उपमण्डल अधिकारी(ना0)ज्वाली से निम्नलिखित संडको के निर्माण हेतु आवेदन प्राप्त हुए:-

- 1 लिंक रोड मन्डोल चचियां राजा का तालाब।
- 2 अमनी धार मन्डोल वेही पठियार

उपमण्डल अधिकारी (ना0) बैजनाथ से निम्नलिखित संडको के निर्माण हेतु आवेदन प्राप्त हुए:-

- 1 लिंक रोड हरेड़ से फटाहर ।
- 2 विनवा खड्ड में पूल के निर्माण हेतु ।
- 3 लिंक रोड दरेर से कण्ड कोसरी के निर्माण हेतु।

उपमण्डल अधिकारी(ना0) कांगड़ा से निम्नलिखित मामले प्राप्त हुए:-

- 1 डिग्री कालेज लंज के बिस्तार हेतु।
- 2 बस अड्डा वडोह के बिस्तार हेतु।
- 3 आई0टी0 पार्क गगल के निर्माण हेतु

उपमण्डल अधिकारी(ना0) फतेहपुर से निम्नलिखित संडको के निर्माण हेतु आवेदन प्राप्त हुए है।

- 1 लिंक रोड हटली मोहली सड़क के निर्माण हेतु ।
- 2 लिंक रोड भटोली अगाहर के निर्माण हेतु।
- 3 लिंक रोड वडूखर खडोण वरोह, मलहन्ता, संडक के निर्माण हेतु।

- उपमण्डल अधिकारी(ना0) धर्मशाला से निम्नलिखित मामले प्राप्त हुए हैं:-।
- 1 रोपवे चामुण्डा से आदि हिमानी।
उपमण्डल अधिकारी (ना0) नूरपुर से स्वागत कक्ष खुशी नगर के बिस्तार हेतु प्राप्त हुआ है।

बैठक में प्रस्तुत उपरोक्त समस्त मामलों को ध्यानपूर्वक देखा गया। उपमण्डल स्तरीय समिति से प्राप्त बैठक की कार्यवाही से पाया गया कि उपरोक्त मामलों में किसी समुदाय या व्यक्ति द्वारा कोई दावा पेश नहीं किया गया है तथा कमेटी के किसी भी सदस्यों द्वारा कोई एतराज नहीं जताया गया। अतः समस्त मामले जिला स्तर की बैठक में परित कर दिये गये हैं जिस बारे प्रमाण पत्र जारी की दिये जाएंगे।


इसके अतिरिक्त उपमण्डल अधिकारी (ना0) बैजनाथ से वन अधिकार के दावों के 28 मामले प्राप्त हुए हैं, जिनमें निम्न ऋटियां पाई गई:-

- 1 अधिकारों की सीमा चिह्नित करने हेतु खसरा न0 की रिपोर्ट मिसलों में शामिल नहीं है।
- 2 उपमण्डल अधिकारी ना0 द्वारा प्रस्तुत किये दावों के साथ संलग्न दस्तावेजों का सही हवाला दर्ज नहीं किया गया है।

अतः इस बारे सम्बन्धित उपमण्डल अधिकारी (ना0) से चर्चा के उपरान्त पुनः जिला स्तरीय बैठक में रखा जायेगा।

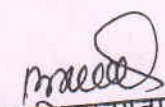
तत्पश्चात उपायुक्त महोदय ने समस्त उपस्थित सदस्यों का धन्यवाद करके बैठक को समाप्त कर दिया।

स्थान—धर्मशाला
दिनांक दिसम्बर, 2016


(सी0पी0वर्मा, भा0प्र0से0)
उपायुक्त कांगड़ा एवं अध्यक्ष
जिला स्तरीय समिति

पृष्ठांकन संख्या 4329-4336/डी0आर0ए0 दिनांक: 15.12.2016
प्रतिलिपि निम्नलिखित को प्रेषित है:-

- 1 अतिरिक्त जिलादण्डाधिकारी कांगड़ा स्थित धर्मशाला।
- 2 सहायक अरण्यपाल वन नूरपुर, देहरा।
- 3 वन मण्डल अधिकारी धर्मशाला, पालमपुर।
- 4 श्री गगन सिंह गौरा गांव वंगार डा0 वाह तहसील शाहपुर जिला कांगड़ा।


अति0 जिलादण्डाधिकारी
कांगड़ा स्थित धर्मशाला।

Proceeding of the meeting of the sub-division level committee constituted under schedule tribes & others traditional forest dwellers (Recognition of Right) Act (FRA) 2006.

A meeting of the sub-division level committee of Dharamshala Sub- Division, constituted under FRA, 2006 was held under the chairmanship of Mr Shrawan Manta (HAS), SDO (civil) Dharamshala on 05-12-2016 at 11 AM at Dharamshala and Sh. Yaseen Mohmad Naib-Tehsildar Dharamshala, Smt. Sunita Devi BDC Sokni da Kot, Smt. Anjana Devi, BDC Jandrangal & Sh, Rajmal, BDC Tang Narwana members were present in the meeting in which the application(s) claiming rights in Dharamshala forest area under FRA,2006, of the following applicant(s) duly processed and recommended by the forest right(s) committee Kand Kardiyana and Padder were discussed to considered the same for recommendation of the District level committee.


After scrutiny of the document and detailed discussion, the following discussions, were taken on an application:-

No application regarding claim received from Forest Right Committee Kand Kardiyana and Padder is pending.

After considering the resolution No 1 dated 4-4-2016 passed by Forest Right Committee. Kand Kardiyana (Anx-I) and resolution dated 2-10-2016 passed by Forest Right Committee Padder (Anx-II) and resolution No 15 dated 2-10-2016 passed by Gram Panchyat Padder (Anx-III) the Sub-Divisional committee hereby recommend that the land measuring 8-58-49 hect situated at Mohal Kand Kardiyana and Padder Tehsil Dharamshala Distt Kangra HP should be transferred in favour of HP Tourism and Civil Aviation department for construction of Chamunda to Addi Himani Chamunda ropeway. Further it is certified that no settlement claim is pending before the Sub-Division Level Committee under ST & other Traditional Forest Dwellers Act/ Rule 2006.

Place: Dharamshala

Date: 5th December, 2016.


SDO (Civil)-cum-Chairman,
Sub-Division Level Committee
Dharamshala.

Proceedings of the meeting held on dated 05-12-2016 at 11.00 AM in the office of the Sub-Divisional Officer (C) Dharamshala regarding FRA

The following officers/officials were present in the meeting:-

Sr. No.	Name of Department	Name & Designation	Mob. No.	Signature
1.	Revenue	Yoseenmoad N.O.	9816812805	
2.	Sunita	B.D.C. Sakhi Da Kat	9736513290	Sunita
3.	Angna	B.D.C. Jadrangal	9882152210	Angna
4.	RAJMAL	B.D. C. Tang, Narwana	9805454024	
5.	Mangkum	HRTC D/Sala	9882099107	Mangkum
6.	Kishan Chud	H.P.P.W. D Sub Div Gurga	9418355184	
7.	Anil Kumar	H.P.P.W. Sub Div Katjnu	9816224369	
8.	ERVIJAY CHANDRA	H.P.P. W.D.	9816211105	
9.	Kamungo Tolson	Pran Kumar Tolson Dharamshala	9418253812	
10.				
11.				
12.				
13.				
14.				
15.				
16.				
17.				
18.				
19.				
20.				

आज दिनांक 05-12-2016 समय 11.00 बजे पूर्वान्ह को कार्यालय उपमण्डल अधिकारी (ना0) धर्मशाला में जनजाति एवं अन्य दूसरे वन अधिकारों पर प्रभाव ना पड़ने वारे संशोधित अधिनियम के अन्तर्गत उपमण्डलीय स्तर कमेटी की बैठक श्री श्रवण मान्टा उपमण्डलाधिकारी (ना0) धर्मशाला की अध्यक्षता में आयोजित की गई जिस में निम्न लिखित मामलों पर चर्चा की गई है:-

1. मैसर्ज इन्दिरा प्रियदर्शनी हाईड्रो पावर प्रा. लि. मन्नी द्वितीय लघु विद्युत परियोजना के निर्माण हेतु कुल भूमि 2-89-71 हैक्ट मलकीयती सरकार हि0 प्र0 कब्जा वन विभाग की अर्जित की जानी है। जोकि वन अधिकार समिति, ग्राम सभा खडौता द्वारा दिनांक 23-03-2016 को अनुमोदित किया गया है।
2. भद्रकाली हाईड्रो पावर प्रोजैक्ट के निर्माण हेतु गांव छैणी ले गांव गतडी तक सड़क के निर्माण हेतु कुल भूमि 2-30-36 हैक्ट मलकीयती सरकार हि0 प्र0 कब्जा वन विभाग की अर्जित की जानी है। जोकि ग्राम सभा भतल्ला द्वारा दिनांक 20-07-2016 तथा वन अधिकार समिति नडडी (गतडी) द्वारा दिनांक 19-07-2016 को अनुमोदित किया गया है।
3. ग्राम पंचायत पधर से आदि हिमानी चामुण्डा रोप वे के लिये कुल भूमि 8-58-49 हैक्ट. अर्जित की जानी है। जोकि ग्राम सभा पधर द्वारा दिनांक 02-10-2016, वन अधिकार समिति ग्राम सभा करडियाणा द्वारा दिनांक 04-04-2016 व ग्राम पंचायत कंड करडियाणा द्वारा दिनांक 03-04-2015 को अनुमोदित किया गया है।
4. भितलू से चमयारा सड़क के निर्माण हेतु कुल भूमि 2-82-70 हैक्ट मलकीयती सरकार हि0 प्र0 कब्जा वन विभाग की अर्जित की जानी है। जोकि वन अधिकार समिति ग्राम सभा भितलू द्वारा दिनांक 30-09-2015 को अनुमोदित किया गया है।
5. गांव भरयाल हरनेरा सम्पर्क सड़क के निर्माण हेतु कुल भूमि 0-85-00 हैक्ट अर्जित की जानी है। जोकि वन अधिकार समिति ग्राम सभा हरनेरा द्वारा दिनांक 30-07-2015 को अनुमोदित किया गया है।
6. सम्पर्क सड़क रुलेहड़ से बतूनी के निर्माण हेतु अर्जित की जानी है। जोकि वन अधिकार समिति चोला ग्राम सभा द्वारा दिनांक 06-04-2016 व वन अधिकार समिति जूहल द्वारा दिनांक 12-05-2016 को अनुमोदित किया गया है।
7. सम्पर्क सड़क खड़ा डंडा से गांव हीरु के निर्माण हेतु कुल भूमि 0-94-03 हैक्ट. अर्जित की जानी है। जोकि वन अधिकार समिति वाई सभा मैक्लोडगंज न.नि. धर्मशाला द्वारा दिनांक 27-06-2016 को अनुमोदित किया गया है।
8. बस संस्थान धर्मशाला के विस्तारीकरण हेतु कुल भूमि 2143.38 वर्ग मीटर अर्जित की जानी है। जोकि वन अधिकार समिति वाई सभा वाई नं. 6 न.नि. धर्मशाला द्वारा अनापति प्रमाण पत्र दिया गया है।

अतः उपरोक्त वर्णित मामलों को चर्चा के उपरान्त सही पाया गया तथा उपरोक्त वर्णित मामलों से सम्बन्धित कोई आपति वैठक में प्रस्तुत न हुई। वन अधिकार समिति, नगर पालिका एवं ग्राम सभा द्वारा अनुमोदन के आधार पर उपरोक्त मामलों को अनुमोदित किया जाता है।

क्रमांक	नाम पदाधिकारी	नाम पद	हस्ताक्षर
1.	वन परिक्षेत्र अधिकारी धर्मशाला।	सदस्य	
2.	तहसीलदार धर्मशाला।	सदस्य सचिव	<i>ajohnd</i>
3.	श्री राजमल पुत्र श्री प्रताप चन्द गांव उथड़ा डा. रमेहड़ तहसील धर्मशाला।	सदस्य	<i>Rajmal</i>
4.	श्रीमति अंजना देवी पत्नी श्री राजकुमार गांव बल्ला जन्दरांगल डा. करडियाणा तहसील धर्मशाला।	सदस्य	<i>Anjana</i>
5.	श्रीमति सुनीता देवी पत्नी मदन लाल गांव सोकनी दा कोट डा. खन्यारा तहसील धर्मशाला।	सदस्य	<i>Sunita Devi</i>

(.ना) मण्डल अधिकारी वरम
धर्मशाला। धर्मशाला

अनुसूचित जन जाति और अन्य परम्परागत वन निवासी (वन अधिकारों की मान्यता) अधिनियम 2006

कार्यालय ग्राम पंचायत पददर

विकास खण्ड धर्मशाला जिला काँगड़ा हि० प्र०

प्रतिलिपि प्रस्ताव

अध्यक्षता श्री/श्रीमति गायत्री देवी

दिनांक ... 02.10.2016.

गणपूर्ति ... 162/640 - पेयायत पददर

प्रस्ताव संख्या

13/151 वन अधिकार समिति

विषय NDC/H.P. TOURISM. हि० प्र पर्यटन एवं नागरिक उड्डयन विभाग को चामुण्डा से आदि हिमानी चामुण्डा रज्जू मार्ग के निर्माण हेतु महाल पधर 0-64-58 है० जिसमें वन क्षेत्र में प्रस्तावित शुन्य है० वन भूमि के उपयोग की मन्जूरी के लिये अनापति प्रमाण पत्र जारी करने हेतु ।

ग्राम पंचायत पधर की बैठक आज दिनांक 02.10.2016 को 11.00 बजे स्थान पधर में की गई, जिस में हि० प्र० पर्यटन एवं नागरिक उड्डयन विभाग को चामुण्डा से आदि हिमानी चामुण्डा में रज्जू मार्ग के निर्माण हेतु 0-64-58 है० जिस में से वन क्षेत्र में प्रस्तावित शुन्य है० वन भूमि के उपयोग की मन्जूरी के लिये अनापति प्रमाण पत्र जारी करने पर चर्चा की गई । सभी ग्रामवासियों ने सम्बन्धित वन विभाग के प्रस्तावित कार्य हेतु उपयोग के उदेश्यों को पूरी तरह समझने के बाद सर्व सम्मति से यह निर्णय लिया कि ग्राम पंचायत को उपरोक्त प्रस्ताव के लिये वन भूमि दिये जाने पर कोई आपति नहीं है।

ग्राम सभा की इस बैठक में अनुसूचित जन जाति और अन्य परम्परागत वन निवासी (वन अधिकारों की मान्यता) अधिनियम 2006 के अन्तर्गत वन अधिकारों के दावों के निपटारे पर भी चर्चा की गई तथा सर्व सम्मति से यह पारित किया गया कि उपरोक्त अधिनियम के अन्तर्गत वन अधिकारों के दावों के सम्बन्धित सारी प्रक्रिया पूरी की जा रही है/ कर ली गई है। तथा प्रस्तावित शुन्य है० वन भूमि को हि० प्र० पर्यटन एवं नागरिक उड्डयन विभाग को चामुण्डा से आदि हिमानी चामुण्डा रज्जू मार्ग के निर्माण हेतु उपयोग के लिये ग्राम सभा पधर की सहमति दी जाती है।

स्थान पददर

02.10.2016.

ग्राम पंचायत एवं विकास अधिकारी दिनांक

ग्राम पंचायत पददर

गायत्री देवी

अध्यक्ष

वन अधिकार समिति

पददर

अनुसूचित जन जाति और अन्य परम्परागत वन निवासी (वन अधिकारों की मान्यता) अधिनियम, 2006 कार्यालय ग्राम पंचायत कंड कराड़िया विकास खण्ड एम.शिवगढ़ जिला कांगड़ा (हि0 प्र0)

प्रतिलिपि प्रस्ताव

अध्यक्षता श्री/श्रीमति शारदा देवी प्रधान दिनांक 06-04-2016

गण पूर्ति 120 / 340 प्रस्ताव संख्या 17
 विषय HP TOURISM विभाग/संस्था रोपवे आदि हिमानी आमुषा के निर्माण हेतु कराड़िया जंगल/वन क्षेत्र में

प्रस्तावित 8-58-49 हैक्ट वन भूमि के उपयोग की मंजूरी के लिये अनापति प्रमाण पत्र जारी करने हेतु निष्पत्ति मामंडी अनुहार

ग्राम पंचायत कंड कराड़िया की बैठक आज दिनांक 11:00 बजे स्थान कंड कराड़िया में की गई, जिस में ग्राम सभा विभाग/संस्था को रोपवे के निर्माण हेतु कराड़िया जंगल/वन क्षेत्र में प्रस्तावित 8-58-49 हैक्ट वन भूमि के उपयोग की मंजूरी के लिये अनापति प्रमाण पत्र जारी करने वारे चर्चा की गई। सभी ग्रामवासियों ने सम्बन्धित वन भूमि के प्रस्तावित कार्य हेतु उपयोग के उद्देश्यों को पूरी तरह समझने के बाद सर्व सम्मति से यह निर्णय लिया कि ग्राम पंचायत को उपरोक्त प्रस्तावके लिये वन भूमि दिये जाने पर कोई आपति नहीं है।

गाँव सभा की इस बैठक में अनुसूचित जनजाति और अन्य परम्परागत वन निवासी (वन अधिकारों के दावों के निपटारे पर भी चर्चा की गई तथा सर्व सम्मति से यह पारित किया गया कि उपरोक्त अधिनियम के अन्तर्गत वन अधिकारों के दावों के निपटारे सम्बन्धित सारी प्रक्रिया पूरी की जा रही है। कर ली गई है। तथा प्रस्तावित 8-58-49 हैक्ट वन भूमि को रोपवे आदि हिमानी निर्माण हेतु उपयोग के लिये ग्राम सभा कंड कराड़िया की सहमति दी जाती है। स्थानीय परंपरागत वन निवासी की मांग है कि ग्राम पंचायत कंड कराड़िया के निवासियों की राजगार हेतु उपस्थित देनी होगी व निरापत्ति विशेष दूर का भी प्रावधान बना होगा।

स्थान कंड कराड़िया
 दिनांक 15/08/2016

ग्राम पंचायत विकास अधिकारी
Shri. S. S. Sharma
 ग्राम पंचायत कंड कराड़िया

PUBLIC NOTE :- निजी भूमि के मालिकों से कम्पनी की अपन स्टार पर N.O.C. लेना होगा व कम्पनी की स्थानीय बुवाओं की राजगार के आधार पर राजगार देना होगा व किसी भी गांववासी की निजी अथवा सांघिक कम्पनी को कोई नुकसान नहीं पहुंचना चाहिए।

अनुसूचित जन जाति और अन्य परम्परागत वन निवासी (वन अधिकारों की मान्यता) अधिनियम, 2006

वन अधिकार समिति

ग्राम सभा करडियाणा

प्रतिलिपि प्रस्ताव

प्रस्ताव संख्या 1.....

दिनांक 04-04-2016

वन अधिकार समिति, ग्राम सभा करडियाणा की बैठक आज दिनांक 4/4/2016 शुक्रवार 11:00 को बजे
स्थान करडियाणा में श्री/श्रीमति रमेश कुमार प्रधान F.R.C करडियाणा की अध्यक्षता में
दिनांक 4/4/2016 की गई, जिस में गाँव करडियाणा महाल करडियाणा मौजा नरवाणी खसरा
नं० खसरा 31 रकबा 8-58-49 हेक्टेरों के अनुसूचित जनजाति और अन्य परम्परागत वन निवासियों से
अनुसूचित जनजाति और अन्य परम्परागत वन निवासी (वन अधिकारों की मान्यता) अधिनियम 2006 के
अन्तर्गत महाल करडियाणा जंगल/वन क्षेत्र से सम्बन्धित वन अधिकारों के दावे हेतु प्राप्त आवेदनों पर
चर्चा की गई, जिसमें सर्वेक्षण विभाग चामुड़ा के निर्माण के लिये निर्धारित मापपत्रों 8-58-49 हेक्टेरों वन के उपयोग भूमि
की मंजूरी प्रस्तावित है।

वन अधिकारों के प्रस्तावों के साथ प्रस्तुत दस्तावेजों के अध्ययन तथा उस पर विस्तृत चर्चा के उपरान्त यह समिति इस नतीजे पर पहुंची कि श्री/श्रीमति सुन्दर विभागा जंगल/वन क्षेत्र में रोपण निर्माण के लिये अधिकार हेतु दावा नियमानुसार सही पाया गया/सही नहीं ~~काया~~ मया तथानुसार समिति इस दावे को पारित करते हुये इसे उपखण्ड स्तर की समिति को प्रेषित करती है। तदनुसार समिति इस दावे को निरस्त करती है। हेक्टेर वन भूमि को रोपण विभाग चामुड़ा निर्माण हेतु उपयोग के लिये ग्राम सभा करडियाणा की सहमति दी जाती है। गाँव करडियाणा के स्थानीय वन परम्परागत वन निवासियों की मांग है कि ग्राम करडियाणा के निवासियों को रीतगार हेतु प्राथमिकता देनी होगी व स्थानीय पंचायत के निवासियों में विद्यमान दूत दोलार Rit Ganga प्रेमान पुष्पक सोहन स्थान करडियाणा स्तर पर N.U.C लेनी होगी।

दिनांक 15/08/2016

वन अधिकार समिति गाँव
ग्राम पंचायत करडियाणा



कार्यालय

ग्राम पंचायत पदर



विकास खण्ड धर्मशाला, त० धर्मशाला जिला कांगड़ा (हि०प्र०)

क्रमांक 15/S.P.P.

दिनांक 02-10-2016

अनुक्रमा प्रतिलिपि प्रस्ताव संख्या - 03 आज दिनांक 02-10-2016 को ग्राम सभा पदर के बैठक प्रधान श्रीमती मधुवाला की अध्यक्षता में हुई।

विषय :- आदि हिमानी चामुंडा रोप वे हेतु अनापत्ति प्रस्ताव जारी करने बारे।

यह है कि ग्राम सभा बैठक में अध्यक्ष महोदय ने प्रस्ताव रखा कि ग्राम पंचायत पदर से आदि हिमानी चामुंडा रोप वे बनना प्रस्तावित है जिसके लिए अनापत्ति प्रस्ताव की आवश्यकता है। जिस पर विचार विमर्श पश्चात् सर्वसम्मति से पारित किया गया कि उपरोक्त रोप वे के निर्माण में ग्राम सभा पदर को कोई आपत्ति नहीं है बल्कि इसके पर्यावरण को कोई नुकसान ना हो तथा सरकार नियमानुसार इसका निर्माण हो व इस रोप वे के कार्य में ग्राम पंचायत पदर के स्थानिय निवासियों को कुशल व अकुशल कार्य में रोजगार दिया जाए। अतः अनापत्ति प्रस्ताव की प्रतिलिपि हि०प्र० पर्यटन विभाग को प्रेषित की जाए।

1.) प्रतिलिपि हि० प्र० पर्यटन विभाग को सेवा में प्रेषित है।



Panchayat Secretary
Gram Panchayat Paddar
Development Block Dharamshala
Distt. Kangra (H.P.)

स्वाक्षर Bala
दिनांक 02/10/2016.