

प्रारूप-30

(वन अधिकार अधिनियम, 2006 के अन्तर्गत समस्त वन भूमि हस्तान्तरण प्रस्तावों में भारत सरकार द्वारा निर्धारित प्रपत्रों पर सूचना/अभिलेख संलग्न किये जाने हैं।)

FORM-1

(For linear projects)

Government of Uttarakhand

Office of the District Collector, New Tehri

No. 764

Dated 07/7/2017

TO WHOMSOEVER IT MAY CONCERN

In compliance of the Ministry of Environment and Forests (MOEF), Government of India's letter No 11-9/98-FC(pt) dated 3rd August 2009 wherein the MoEF issued guidelines on submission of evidences for having initiated and completed the process of settlement of rights under the Scheduled Tribes and Other Traditional Forest Dwellers (Recognition of Forest Rights) Act, 2006 ('FRA', for short) on the forest land proposed to be diverted for non-forest purposes read with MoEF's letter dated 5th February 2013 wherein MoEF issued certain relaxation in respect of linear projects, it is certified that **0.3825 hectares** of forest land proposed to be diverted in favour of **Rural Development Department, Uttarakhand** (name of user agency) for **Fuleth-Kyara Motor Road Km-5.00 (BhagdwareiKhal) to Bhutsi Moptor Road** (purpose for diversion of forest land) in **Tehri Garhwal** district falls within jurisdiction of **Bhutsi** village (s) in **Dehradun** tehsils.

It is further certified that:

1. The complete process for identification and settlement of rights under the FRA has been carried out for the entire 0.3825 hectares of forest area proposed for diversion. A copy of records of all consultations and meetings of the Forest Rights committee(s), Gram Sabha(s) sub-Division level Committee(s) and the District Level Committee are enclosed as annexure I to III annexure.
2. The diversion of forest land for facilities managed by the Government as required under section 3 (2) of the FRA have been completed and the Grama Sabhas have given their consent to it;
3. the proposal does not involve recognised rights of Primitive Tribal Groups and Pre-agricultural communities.

Encl: As above.

Signature
जिलाधिकारी

(Full name and official designation of the District Collector)

FORM-II

(For projects other than linear projects)

Government of Uttarakhand

Office of the District Collector, New Tehri

No. 764

Dated 01/01/2017

To WHOWSOEVER IT MAY CONCERN

In compliance of the Ministry of Environment and Forests (MoEF), Government of India's letter No 11-9/98-FC(pt) dated 3rd August 2009 wherein the MoEF issued guidelines on submission of evidences for having initiated and completed the process of settlement of rights under the Scheduled Tribes and Other Traditional Forest Dwellers (Recognition of Forest Rights) Act, 2006 ('FRA', for short) on the forest land proposed to be diverted for non-forest purposes, it is certified that **0.3825** hectares of forest land proposed to be diverted in favour of **Rural Development Department, Uttarakhand** (name of user agency) for **Fuleth-Kyara Motor Road Km-5.00 (Bhagdwarikhal) to Bhutsi Moptor Road** (purpose for diversion of forest land) in **Tehri Garhwal** district falls within jurisdiction of **Bhutsi** village (s) in **Dehradun** tehsils.

It is further certified that:

1. The complete process for identification and settlement of rights under the FRA has been carried out for the entire 0.3825 hectares of forest land proposed for diversion. A copy of records of all consultations and meetings of the Forest Rights committee(s), Gram Sabha(s) sub- Division level Committee(s) and the District Level Committee are enclosed as annexure I to III annexure.
2. The proposal for such diversion (with full details of project and its implications, in vernacular/ local language) have been placed before each concerned Grama Sabha of forest-dwellers, who are eligible under the FRA;
3. The each of concerned Gram Sabha (s), has certified that all formalities/processes under the FRA have been carried out, and that they have given their consent to the proposed diversion and the compensation and ameliorative measures, if any, having understood the purpose and details of proposed diversion. A copy of certificate issued by the gram sabha of Bhutsi villages (s) is enclosed as annexure 30.3 to 30.4 annexure.
4. the discussion and decisions on such proposals had taken place only when there was a quorum of minimum 50% of the members of Gram Sabha present;
5. the diversion of forest land for facilities managed by the Government as required under section 3 (2) of the FRA have been completed and the Grama Sabhas have given their consent to it;
6. The rights of Primitive Tribal Groups and Pre-Agricultural communities, where applicable have been specifically safeguarded as per section 3 (1)(e) of the FRA.

Encl: As above.

(Full name and official seal of the District Collector)

Signature
जिलाधिकारी
देहरादून

**OFFICE OF THE DEPUTY COMMISSIONER
DISTRICT DEHRADUN (U.K.)**


Proceeding of the meeting of the district level committee constituted under schedule tribes & other Traditional forest Dwellers (recognition of rights) act (FRA). 2006.

A Meeting Of The District Level Committee Of DEHRADUN District Constituted Under FRA. 2006 Was Held Under the Chairmanship Of Mr S. A. M. ~~DESAI~~ ^{DESAI} I.A.S District Magistrate, Dehradun On Dated 01/07/2017. At Time 11:00 A.M. At New Terhi In Which Application Claiming Rights In Measuring 0.3825 Area Hect For The Construction Of Village Bhutsi Bhutsi Motor road From Fuleth - Kyara Motor Road Motor Road Forest Land Under FRA. 2006 Of The Following Applicant Duly Processed And Recommended By The Sub Division Level Committee Of New Tehri Sub Division Were Discussed To Consider The Same For Admission By The District Level Committee.

After Scrutiny Of The Documents And Detailed Discussions, No Objection/Claims Were Found To Have Been Made & Hence District Level Committees Recommend The Above Case For Diversion Of Land For The Said Purpose.

Place: ... Dehradun

Dated: ... 01/07/2017


Deputy Commissioner-cum-Chairman
District Level Committee

It is further certified that Minutes of Meeting of Fuleth-Kyara Motor Road Km. 5.00 (BhagdwariKhal) to Bhutsi Motor Road (Length- 7.55 Km.) regarding FRA is as following- (Meeting date 01/07/2017.....)

Sr. No.		Remarks
(a)	The Complete process for identification and settlement of rights under the FRA has been carried out for the entire 0.3825 hectares of forest area proposed for diversion. A copy of records of all consultations and meeting of the Forest Rights Committee(s), Gram Sabha(s), Sub-Division Level Committee are enclosed as annexure 1 to annexure <u>3</u>	Yes copy of records attached as there are no habitants belonging to scheduled tribes and other traditional Fores Dwellers.
(b)	The Diversion of Forest land for facilities managed by the Government as required under section 3 (2) of the FRA have been completed and the Gram Sabhas have given their consent to it.	Yes copy of records attached as there are no habitants belonging to scheduled tribes and other traditional Forest Dwellers. No objection certificate of concerned villages regarding construction of aforesaid motor road is attached.
(c)	The proposal does not involve recognized rights of primitive Tribal Groups and pre- agricultural communities.	Yes copy of records attached as there are no habitants belonging to scheduled tribes and other traditional Forest Dwelers.

जिला समाज कल्याण अधिकारी
देहरादून

प्रमाणित अधिकारी
मसूरी रानी प्रमाण, मसूरी

अधीन अधिकारी
देहरादून

Signature

(Full name and official seal of the District Collector)

परियोजना का नाम :-	प्रधानमंत्री ग्राम सड़क योजना के अर्न्तगत जनपद देहरादून के रायपुर विकास खण्ड में फुलेत - क्यारा मोटर मार्ग के कि०मी० 5.000 (भगदवारी खाल) से भूत्सी कि०मी० (0.775 कि०मी०) के नव निर्माण हेतु वन भूमि हस्तान्तरण प्रस्ताव।
--------------------	--

कार्यालय उप जिलाधिकारी, देहरादून

अनुसूचित जनजाति और परम्परागत वनवासी अधिनियम 2006 के तहत प्रमाण-पत्र

उपखण्ड स्तरीय समिति, देहरादून

उपखण्ड देहरादून परिक्षेत्र के अर्न्तगत जनपद देहरादून के देहरादून विकास खण्ड में फुलेत - क्यारा मोटर मार्ग के कि०मी० 5.000 (भगदवारी खाल) से भूत्सी (0.0270 हे० आरक्षित वन भूमि, 0.3555 हे० सिविल एवं सोयम 0.000 हे० वन पंचायत भूमि, अर्थात् कुल 0.3825 हे० वन भूमि) का प्रधानमंत्री ग्रामीण सड़क योजना (ग्राम्य विकास विभाग) प्रयोक्ता एजेन्सी के पक्ष में हस्तान्तरित किये जाने हेतु अनुसूचित जनजाति और अन्य परम्परागत वनवासी (वन अधिकारों की मान्यता) अधिनियम, 2006 के अर्न्तगत उपखण्ड स्तरीय समिति, (तहसील देहरादून) की दिनांक 17-04-2017 को सम्पन्न बैठक की कार्यवाही का विवरण :-

अनुसूचित जनजाति और अन्य परम्परागत वन निवासी (वन अधिकारों की मान्यता) अधिनियम 2006 एवं नियम 2008 के अर्न्तगत उपखण्ड स्तरीय वन अधिकार समिति की बैठक श्री प्रतीक कुमार, उप जिलाधिकारी एवं अध्यक्ष उपखण्ड स्तरीय वन अधिकार समिति की अध्यक्षता में आयोजित की गयी। बैठक में माननीय सदस्यों की उपस्थिति निम्नानुसार है।

नाम	पद नाम	उप जिलाधिकारी(सदर) देहरादून
श्री <u>प्रतीक कुमार</u> उपजिलाधिकारी देहरादून	अध्यक्ष	
श्री <u>के.पी.वर्मा</u> उप प्रभागीय वनाधिकारी	सदस्य	
श्री <u>मनिषी उपाध्याय</u> सहायक समाज कल्याण	सदस्य/सचिव	<u>सहायक समाज कल्याण अधिकारी</u>
श्री <u>प्रतीक पुत्रा देवी</u> बी०डी०सी०	सदस्य	<u>प्रतीक देवी</u>

उपखण्ड सचिव द्वारा माननीय सदस्यों का बैठक में स्वागत करते हुए उप जिलाधिकारी की अनुमति से बैठक की कार्यवाही प्रारम्भ की गई। माननीय सदस्यों को अवगत कराया गया कि प्रधानमंत्री ग्राम सड़क योजना के अर्न्तगत जनपद देहरादून के जौनपुर विकास खण्ड में फुलेत - क्यारा मोटर मार्ग के कि०मी० 5.000 (भगदवारी खाल) से भूत्सी मोटर मार्ग परियोजना हेतु 0.3825 हे० वन भूमि प्रधानमंत्री ग्राम सड़क योजना (ग्राम्य विकास विभाग) प्रयोक्ता एजेन्सी के पक्ष में हस्तान्तरित किये जाने हेतु प्रस्ताव माननीय सदस्यों के समक्ष रखा गया। ग्राम सभा के अर्न्तगत वनाधिकार का कोई मामला लम्बित नहीं है। उक्त भूमि का संबंधित ग्राम सभा द्वारा सर्वसम्मति से पारित प्रस्ताव के आधार पर सार्वजनिक उपयोग हेतु प्रत्यावर्तन की अनुशंसा की गई है।

संबंधित उप प्रभागीय वनाधिकारी, देहरादून द्वारा अनुसूचित जनजाति एवं अन्य परम्परागत वन निवासी (वन अधिकारों की मान्यता) अधिनियम 2006 एवं तत्सम्बंधी नियम 2008 के प्राविधान को स्पष्ट करते हुए जानकारी से माननीय सदस्यों को अवगत कराया कि वन अधिनियम, 2006 के अर्न्तगत किसी भी दावेदार का दावा/आवेदन पत्र प्रस्तुत नहीं किया गया है। इस संबंध में ग्राम सभा/पंचायत द्वारा अनापत्ति जारी की जा चुकी है। अतः प्रकरण में उपखण्ड स्तरीय वन अधिकार समिति द्वारा अनापत्ति जारी की जा सकती है।

बैठक में सर्वसम्मति से उपखण्ड देहरादून परिक्षेत्र के अर्न्तगत जनपद देहरादून के देहरादून विकास खण्ड में फुलेत - क्यारा मोटर मार्ग के कि०मी० 5.000 (भगदवारी खाल) से भूत्सी मोटर मार्ग परियोजना के निर्माण हेतु 0.3825 हे० वन भूमि प्रधानमंत्री ग्राम सड़क योजना (ग्राम्य विकास विभाग) प्रयोक्ता एजेन्सी को जनहित में सक्षम प्राधिकारी से अनुमति प्राप्त कर प्रत्यावर्तित किये जाने पर सहमति व्यक्त की गयी।

तहसीलदार (सदर)
देहरादून

प्रतिलिपि :- जिलाधिकारी, देहरादून, को सूचनार्थ एवं आवश्यक कार्यवाही हेतु।

जिलाधिकारी
देहरादून

उप जिलाधिकारी/अध्यक्ष
उपखण्ड स्तरीय वन अधिकार समिति
तहसील- उप जिलाधिकारी(सदर)
जनपद- देहरादून

उप जिलाधिकारी/अध्यक्ष
उपखण्ड स्तरीय वन अधिकार समिति
तहसील- उप जिलाधिकारी(सदर)
जनपद- देहरादून

परियोजना का नाम :-	प्रधानमंत्री ग्राम सड़क योजना के अर्न्तगत जनपद देहरादून के रायपुर विकास खण्ड में फुलेत - क्यारा मोटर मार्ग के कि०मी० 5.000 (भगदवारी खाल) से भूत्सी कि०मी० (0.775 कि०मी०) के नव निर्माण हेतु वन भूमि हस्तान्तरण प्रस्ताव।
--------------------	--

वन अधिकार अधिनियम, 2006 के अर्न्तगत अनापत्ति प्रमाण-पत्र
ग्राम पंचायत का नाम भूत्सी
धनोल्ती, जिला देहरादून

अनापत्ति प्रमाण पत्र

उत्तराखण्ड में जनपद टिहरी के अर्न्तगत जनपद देहरादून के देहरादून विकास खण्ड में फुलेत - क्यारा मोटर मार्ग के कि०मी० 5.000 (भगदवारी खाल) से भूत्सी मोटर मार्ग परियोजना के निर्माण हेतु (0.0270 हे० आरक्षित वन भूमि, 0.3555 हे० सिविल एवं सोयम, 0.000 हे० वन पंचायत भूमि, 0.3150 हे० नाप भूमि अर्थात् कुल 0.3825 हे० वन भूमि) का प्रधानमंत्री ग्रामीण सड़क योजना (ग्राम्य विकास विभाग) विभाग/संस्था के पक्ष में भारत सरकार, पर्यावरण एवं वन मंत्रालय द्वारा प्रत्यावर्तित करने हेतु आवेदन प्रस्तुत किया गया।

उक्त प्रकरण के विषय में ग्राम पंचायत भूत्सी द्वारा दिनांक 28-1-17 को सम्पन्न ग्राम सभा/ग्राम पंचायत की बैठक में प्रयोक्ता एजेन्सी द्वारा आवेदित वन भूमि के संबंध में अनापत्ति प्रमाण पत्र निर्गत करने हेतु विस्तृत चर्चा की गई। यह कि वन अधिकार अधिनियम, 2006 के प्राविधानों के तहत आवेदित वन भूमि में आदिवासी अथवा किसी गैर आदिवासी का कब्जा/कृषि कार्य है अथवा नहीं। उपस्थित सभी ग्रामवासियों द्वारा स्पष्ट किया गया कि उक्त वन भूमि में किसी भी आदिवासी अथवा गैर आदिवासी का कब्जा/कृषि कार्य नहीं किया जा रहा है। इसके अतिरिक्त परियोजना के निर्माण हेतु आवेदित वन भूमि पर ग्रामवासियों के परम्परागत अधिकारों का हनन नहीं हो रहा है।

चर्चा के उपरान्त ग्राम सभा द्वारा सर्वसम्मति से निर्णय लिया गया /प्रस्ताव पारित किया गया कि ग्राम चौरा-गोल्थी के ग्रामवासियों को उक्त वन भूमि प्रयोक्ता एजेन्सी को परियोजना के निर्माण हेतु दिये जाने पर कोई आपत्ति नहीं है।

प्रमाणित किया जो सत्य एवं सही है।

ग्राम पंचायत विकास अधिकारी
 ग्राम पंचायत...
 मुहर सहित-रायपुर, देहरादून



ग्राम प्रधान/सरपंच
 मुहर सहित



दिनांक 20-01-12 को ग्राम सभा की सम्पन्न बैठक की उपस्थिति

ग्राम पंचायत बरौली सिल्ला ब्लॉक

क्रम सं०	ग्राम सभा में उपस्थित वरिष्ठ ग्रामवासियों के नाम	हस्ताक्षर
①	श्री विरेन्द्र मोशरी 5/0 श्री इन्द्रमणि बरौली	विरेन्द्र मोशरी
②	श्री बिलासराय शर्मा 5/0 श्री विमलेश्वर	बिलासराय
③	श्री हृदयराम शर्मा 5/0 श्री शिवशरण शर्मा	हृदयराम
④	श्री सोहनलाल शर्मा 5/0 विमलेश्वर	सोहन
⑤	श्री विमलेश शर्मा 5/0 विरेन्द्र शर्मा	विमलेश
⑥	श्री मणेश कर् 5/0 श्री इन्द्रमणि	मणेश
⑦	श्री महिमानन्द शर्मा 5/0 श्री मोहनराय शर्मा	महिमानन्द
⑧	श्री पंचराम बरौली 5/0 श्री भुरग कर् बरौली	पंचराम
⑨	श्री पंचराम बरौली	
⑩	श्री भवान कर् 5/0 श्री महिमानन्द	भवान
⑪	श्री वीर कास 5/0 नरोत्तम कास	वीर कास
⑫	श्री सरजमणि 5/0 गजेन्द्र	सरजमणि
⑬	श्री विजेन्द्र 5/0 सरजमणि	विजेन्द्र



प्रारूप-30.3

परियोजना का नाम:-

प्रधानमंत्री ग्राम सड़क योजना के अन्तर्गत जनपद देहरादून के रायपुर विकास खण्ड में फुलेथ-क्यारा मोटर मार्ग के किमी 0 5.00 (भगद्वारी खाल) से भुत्सी मोटर मार्ग (0.775 किमी 0) के नव निर्माण हेतु वन भूमि हस्तान्तरण प्रस्ताव।

वन अधिकार अधिनियम, 2006 के अन्तर्गत अनापत्ति प्रमाण-पत्र

ग्राम पंचायत का नाम- सिम्सयारी
तहसील- देहरादून, जिला- देहरादून


अनापत्ति प्रमाण पत्र

उत्तराखण्ड में जनपद देहरादून के अन्तर्गत रायपुर विकास खण्ड में फुलेथ-क्यारा मोटर मार्ग के किमी 0 5.00 (भगद्वारी खाल) से भुत्सी मोटर मार्ग (0.775 किमी 0) के नवनिर्माण हेतु (0.0270 हे० आरक्षित वन भूमि, 0.3555 हे० सिविल सोयम भूमि) अर्थात् कुल 0.3825 हे० वन भूमि का उत्तराखण्ड ग्रामीण विकास विभाग/संस्था के पक्ष में भारत सरकार, पर्यावरण एवं वन मंत्रालय द्वारा प्रत्यक्षवित्त करने हेतु आवेदन प्रस्तुत किया गया।

उक्त प्रकरण के विषय में ग्राम पंचायत सिम्सयारी द्वारा दिनांक 15-4-12 को सम्पन्न ग्राम सभा/ग्राम पंचायत की बैठक में प्रयोक्ता एजेन्सी द्वारा आवेदित वन भूमि के संबंध में अनापत्ति प्रमाण पत्र निर्गत करने हेतु विस्तृत चर्चा की गई। यह कि वन अधिकार अधिनियम, 2006 के प्राविधानों के तहत आवेदित वन भूमि में आदिवासी अथवा किसी गैर आदिवासी का कब्जा/कृषि कार्य है अथवा नहीं। उपरिष्ठ सभी ग्रामवासियों द्वारा स्पष्ट किया गया कि उक्त वन भूमि में किसी भी आदिवासी अथवा गैर आदिवासी का कब्जा/कृषि कार्य नहीं किया जा रहा है। इसके अतिरिक्त परियोजना के निर्माण हेतु आवेदित वन भूमि पर ग्रामवासियों के परम्परागत अधिकारों का हनन नहीं हो रहा है।

चर्चा के उपरान्त ग्राम सभा द्वारा सर्वसम्मति से निर्णय लिया गया /प्रस्ताव पारित किया गया कि ग्राम सिम्सयारी के ग्रामवासियों को उक्त वन भूमि उत्तराखण्ड ग्रामीण विकास विभाग (प्रयोक्ता एजेन्सी) को परियोजना के निर्माण हेतु दिये जाने पर कोई आपत्ति नहीं है।

प्रमाणित किया जो सत्य एवं सही है।

ह०/- 
ग्राम सचिव
मुहर सहित
ग्राम पंचायत- सिम्सयारी
वि०ख०- रायपुर
तहसील- देहरादून



ह०/-
ग्राम प्रधान/सरपंच
मुहर सहित

प्रारूप-30.4

दिनांक 15-11-12 को ग्राम सभा की सम्पन्न बैठक की उपस्थिति
ग्राम पंचायत सिम्सयारी


क्रमांक	ग्राम सभा में उपस्थित वरिष्ठ ग्रामवासियों के नाम	हस्ताक्षर
1.	श्री वीरदास	वीरदास
2.	सोहन लाल	सोहन लाल
3.	बिरेन्द्र जोगी	बिरेन्द्र
4.	परमानन्द जोगी	परमानन्द जोगी
5.	सूरजमणी	सूरजमणी
6.	दर्शन लाल	दर्शन लाल
7.	पंचराम जोगी	पंचराम जोगी
8.	महेशानन्द	महेशानन्द
9.	जगदीश देव जोगी	जगदीश देव जोगी
10.	शिव लाल	शिव लाल
11.	शिवमानन्द	शिवमानन्द
12.	सिता राम जोगी	सिता राम जोगी
13.	दचर	दचर

14. महादेव ~~जोगी~~ ग्राम पंचायत सचिव

ह0/-

ग्राम प्रधान

ग्राम पंचायत
ग्राम पंचायत-
न्याय पंचायत-
वि0ख0-



प्रारूप-30

(वन अधिकार अधिनियम, 2006 के अन्तर्गत समस्त वन भूमि हस्तान्तरण प्रस्तावों में भारत सरकार द्वारा निर्धारित प्रपत्रों पर सूचना/अभिलेख संलग्न किये जाने हैं।)

FORM-1

(For linear projects)

Government of Uttarakhand

Office of the District Collector, New Tehri

No. 457/XXVI-----

Dated 30/5/2018

TO WHOMSOEVER IT MAY CONCERN

In compliance of the Ministry of Environment and Forests (MOEF), Government of India's letter No 11-9/98-FC(pt) dated 3rd August 2009 wherein the MoEF issued guidelines on submission of evidences for having initiated and completed the process of settlement of rights under the Scheduled Tribes and Other Traditional Forest Dwellers (Recognition of Forest Rights) Act, 2006 ('FRA', for short) on the forest land proposed to be diverted for non-forest purposes read with MoEF's letter dated 5th February 2013 wherein MoEF issued certain relaxation in respect of linear projects, it is certified that **2.9475 hectares** of forest land proposed to be diverted in favour of **Rural Development Department, Uttarakhand** (name of user agency) for **Fuleth-Kyara Motor Road Km-5.00 (Bhagdwarikhal) to Bhutsi Moptor Road** (purpose for diversion of forest land) in **Tehri Garhwal** district falls within jurisdiction of **Bhutsi** village (s) in **Dhanolti** tehsils.

It is further certified that:

7. The complete process for identification and settlement of rights under the FRA has been carried out for the entire 2.9475 hectares of forest area proposed for diversion. A copy of records of all consultations and meetings of the Forest Rights committee(s), Gram Sabha(s) sub-Division level Committee(s) and the District Level Committee are enclosed as annexure I to III annexure.
8. The diversion of forest land for facilities managed by the Government as required under section 3 (2) of the FRA have been completed and the Grama Sabhas have given their consent to it;
9. the proposal does not involve recognised rights of Primitive Tribal Groups and Pre-agricultural communities.

Encl: As above.

(सोनिका)
जिला अधिकारी
दिहरी गढ़वाल
(Full name and official seal of the District Collector)

FORM-II

(For projects other than linear projects)

Government of Uttarakhand

Office of the District Collector, New Tehri

No. 457/XXVI

Dated 30/5/18

To WHOWSOEVER IT MAY CONCERN

In compliance of the Ministry of Environment and Forests (MoEF), Government of India's letter No 11-9/98-FC(pt) dated 3rd August 2009 wherein the MoEF issued guidelines on submission of evidences for having initiated and completed the process of settlement of rights under the Scheduled Tribes and Other Traditional Forest Dwellers (Recognition of Forest Rights) Act, 2006 ('FRA', for short) on the forest land proposed to be diverted for non-forest purposes, it is certified that 2.9475 hectares of forest land proposed to be diverted in favour of **Rural Development Department, Uttarakhand** (name of user agency) for **Fuleth-Kyara Motor Road Km-5.00 (Bhagdwarikhal) to Bhutsi Moptor Road** (purpose for diversion of forest land) in **Tehri Garhwal** district falls within jurisdiction of **Bhutsi** village (s) in **Dhanolti** tehsils.

It is further certified that:

10. The complete process for identification and settlement of rights under the FRA has been carried out for the entire 2.9475 hectares of forest land proposed for diversion. A copy of records of all consultations and meetings of the Forest Rights committee(s), Gram Sabha(s) sub- Division laevel Committee(s) and the District Level Committee are enclosed as annexure I to III annexure.
11. The proposal for such diversion (with full details of project and its implications, in vernacular/ local language) have been placed before each concerned Grama Sabha of forest-dwellers, who are eligible under the FRA;
12. The each of concerned Gram Sabha (s), has certified that all formalities/processes under the FRA have been carried out, and that they have given their consent to the proposed diversion and the compensation and ameliorative measures, if any, having understood the purpose and details of proposed diversion. A copy of certificate issued by the gram sabha of Bhutsi villages (s) is enclosed as annexure 30.3 to 30.4 annexure.
13. the discussion and decisions on such proposals had taken pace only when there was a quorum of minimum 50% of the members of Gram Sabha present;
14. the diversion of forest land for facilities managed by the Government as required under section 3 (2) of the FRA have been completed and the Grama Sabhas have given their consent to it;
15. The rights of Primitive Tribal Groups and Pre-Agricultural communities, where applicable have been specifically safeguarded as per section 3 (1)(e) of the FRA.

Encl: As above.

(सोनिका)
जि.स. अधिकारी
टिहरी, गढ़वाल

(Full name and official seal of the District Collector)

**OFFICE OF THE DEPUTY COMMISSIONER
DISTRICT NEW TEHRI (U.K.)**

Proceeding of the meeting of the district level committee constituted under schedule tribes & other Traditional forest Dwellers (recognition of rights) act (FRA). 2006.

A Meeting Of The District Level Committee Of DEHRADUN District, Constituted Under FRA. 2006 Was Held Under The Chairmanship Of Mr. SONIKA I.A.S District Magistrate, New Terhi On Dated 30.05.18 At Time 11:50 At New Terhi In Which Application Claiming Rights In Measuring 2.9475 Area Hect For The Construction Of Village Bhutsi, Jhamtiyalgaon, Palidanda Motor road From Serki -Kyara Motor Road Forest Land Under FRA. 2006 Of The Following Applicant Duly Processed And Recommended By The Sub Division Level Committee Of New Tehri Sub Division Were Discussed To Consider The Same For Admission By The District Level Committee.

After Scrutiny Of The Documents And Detailed Discussions, No Objection/Claims Were Found To Have Been Made & Hence District Level Committees Recommend The Above Case For Diversion Of Land For The Said Purpose.


Place; NEW TEHRI

Dated: 30/5/2018

(SONIKA)
जिला अधिकारी
टिहरी गढ़वाल
Deputy Commissioner-cum-Chairman
District Level Committee

It is further certified that Minutes of Meeting Fuleth-Kyara Motor Road Km. 5.00 (Bhagdwarikhal) to Bhutsi Motor Road (Length- 7.550 Km.) regarding FRA is as following- (Meeting date ..30.05.18.....)

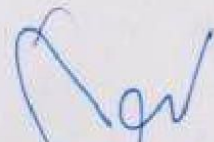
Sr.No.		Remarks
(a)	The complete process for identification and settlement of rights under the FRA has been carried out for the entire 2.9475..... hectares of forest area proposed for diversion. A copy of records of all consultations and meeting of the Forest Rights Committee (S) and the District Level Committee are enclosed as annexure 1 to annexure .03.....	Yes copy of records attached as there are no habitants belonging to scheduled tribes and other traditional Forest Dwellers.
(b)	The Diversion of Forest land for facilities managed b the Government as required under section 3 (2) of the FRA, have been completed and the Gram Sabhas have given their consent to it.	Yes copy of records attached as there are no habitants belonging to scheduled tribes and other traditional Forest Dwellers. No objection certificate of concerned villages regarding construction of aforesaid motor road is attached.
(c)	The proposal does not involve recognized rights of primitive Tribal Groups and pre-agricultural communities.	Yes copy of records attached as there are no habitants belonging to scheduled tribes and other traditional Forest Dwellers.



जिला पंचायत सदस्य
टिहरी गढ़वाल



जिला समाज कल्याण अधिकारी
जिला समाज कल्याण अधिकारी
टिहरी गढ़वाल
नौदलनगर, टिहरी गढ़वाल



प्रभुजीवन सिंह अधिकारी
परिचालन एवं प्रशासन
जुम्लिन-टिहरी गढ़वाल
जुम्लिन-टिहरी



(सोनिका)

जिला अधिकारी

टिहरी गढ़वाल

(Full name and official seal District Collector)

परियोजना का नाम :-	प्रधानमंत्री ग्राम सड़क योजना के अर्न्तगत जनपद टिहरी के जौनपुर विकास खण्ड में फुलेत - क्यारा मोटर मार्ग के कि०मी० 5.000 (भगदवारी खाल) से भूत्सी के नव निर्माण हेतु वन भूमी हस्तान्तरण प्रस्ताव।
--------------------	---

कार्यालय उप जिलाधिकारी, धनोल्दी

अनुसूचित जनजाति और परम्परागत वनवासी अधिनियम 2006 के तहत प्रमाण-पत्र

उपखण्ड स्तरीय समिति,

उपखण्ड जौनपुर परिक्षेत्र के अर्न्तगत जनपद नईटिहरी के जौनपुर विकास खण्ड में फुलेत - क्यारा मोटर मार्ग के कि०मी० 5.000 (भगदवारी खाल) से भूत्सी (0.000 हे० आरक्षित वन भूमि, 2.9475 हे० सिविल एवं सोयम 2.296 हे० वन पंचायत भूमि, अर्थात् कुल 2.9475 हे० वन भूमि) का प्रधानमंत्री ग्रामीण सड़क योजना (ग्राम्य विकास विभाग) प्रयोक्ता एजेन्सी के पक्ष में हस्तान्तरित किये जाने हेतु अनुसूचित जनजाति और अन्य परम्परागत वनवासी (वन अधिकारों की मान्यता) अधिनियम, 2006 के अर्न्तगत उपखण्ड स्तरीय समिति, (तहसील नईटिहरी) की दिनांक 01/01/19 को सम्पन्न बैठक की कार्यवाही का विवरण :-

अनुसूचित जनजाति और अन्य परम्परागत वन निवासी (वन अधिकारों की मान्यता) अधिनियम 2006 एवं नियम 2008 के अर्न्तगत उपखण्ड स्तरीय वन अधिकार समिति की बैठक श्री देवकुमार, उप जिलाधिकारी एवं अध्यक्ष उपखण्ड स्तरीय वन अधिकार समिति की अध्यक्षता में आयोजित की गयी। बैठक में माननीय सदस्यों की उपस्थिति निम्नानुसार है।

नाम	पद नाम	हस्ताक्षर
श्री अनिल कुमार उपजिलाधिकारी धनोल्दी	अध्यक्ष	
श्री हलार्जि प्रसाद उप प्रभागीय वनाधिकारी	सदस्य	
श्री शूरसिंह नेगी सहायक समाज कल्याण	सदस्य/सचिव	
श्री बीमनी पल्लव बी०डी०सी०	सदस्य	

उपखण्ड सचिव द्वारा माननीय सदस्यों का बैठक में स्वागत करते हुए उप जिलाधिकारी की अनुमति से बैठक की कार्यवाही प्रारम्भ की गई। माननीय सदस्यों को अवगत कराया गया कि प्रधानमंत्री ग्राम सड़क योजना के अर्न्तगत जनपद टिहरी के जौनपुर विकास खण्ड में फुलेत - क्यारा मोटर मार्ग के कि०मी० 5.000 (भगदवारी खाल) से भूत्सी मोटर मार्ग परियोजना हेतु 2.9475 हे० वन भूमि प्रधानमंत्री ग्राम सड़क योजना (ग्राम्य विकास विभाग) प्रयोक्ता एजेन्सी के पक्ष में हस्तान्तरित किये जाने हेतु प्रस्ताव माननीय सदस्यों के समक्ष रखा गया। ग्राम सभा के अर्न्तगत वनाधिकार का कोई मामला लम्बित नहीं है। उक्त भूमि का संबंधित ग्राम सभा द्वारा सर्वसम्मति से पारित प्रस्ताव के आधार पर सार्वजनिक उपयोग हेतु प्रत्यावर्तन की अनुशंसा की गई है।

संबंधित उप प्रभागीय वनाधिकारी, नईटिहरी द्वारा अनुसूचित जनजाति एवं अन्य परम्परागत वन निवासी (वन अधिकारों की मान्यता) अधिनियम 2006 एवं तत्सम्बंधी नियम 2008 के प्राविधान को स्पष्ट करते हुए जानकारी से माननीय सदस्यों को अवगत कराया कि वन अधिनियम, 2006 के अर्न्तगत किसी भी दावेदार का दावा/आवेदन पत्र प्रस्तुत नहीं किया गया है। इस संबंध में ग्राम सभा/पंचायत द्वारा अनापत्ति जारी की जा चुकी है। अतः प्रकरण में उपखण्ड स्तरीय वन अधिकार समिति द्वारा अनापत्ति जारी की जा सकती है।

बैठक में सर्वसम्मति से उपखण्ड नईटिहरी परिक्षेत्र के अर्न्तगत जनपद टिहरी के जौनपुर विकास खण्ड में फुलेत - क्यारा मोटर मार्ग के कि०मी० 5.000 (भगदवारी खाल) से भूत्सी मोटर मार्ग परियोजना के निर्माण हेतु 2.9475 हे० वन भूमि प्रधानमंत्री ग्राम सड़क योजना (ग्राम्य विकास विभाग) प्रयोक्ता एजेन्सी को जनहित में सक्षम प्राधिकारी से अनुमति प्राप्त कर प्रत्यावर्तित किये जाने पर सहमति व्यक्त की गयी।

उप जिलाधिकारी/अध्यक्ष
उपखण्ड स्तरीय वन अधिकार समिति
तहसील-
जनपद-

प्रतिलिपि :- जिलाधिकारी, नईटिहरी को सूचनार्थ एवं आवश्यक कार्यवाही हेतु।

उप जिलाधिकारी/अध्यक्ष
उपखण्ड स्तरीय वन अधिकार समिति
तहसील-
जनपद-

(Handwritten signature and stamp)
उप जिलाधिकारी, नईटिहरी

(Handwritten signature and stamp)
उप प्रभागीय वनाधिकारी, नईटिहरी

प्रारूप-30.3

परियोजना का नाम:- जनपद टिहरी गढ़वाल, विकास खण्ड जौनपुर में प्रधानमंत्री ग्राम सड़क योजना के अन्तर्गत फुलेत-क्यारा मोटर मार्ग के कि०मी० 5.00(भगद्वारी खाल) से भूत्सी मोटर मार्ग के नव निर्माण हेतु वन भूमि स्थानान्तरण प्रस्ताव।

वन अधिकार अधिनियम, 2006 के अन्तर्गत अनापत्ति प्रमाण-पत्र

ग्राम पंचायत का नाम- भूत्सी(रवाली, जमठियाल गाँव)
तहसील धनौली, जिला- टिहरी गढ़वाल

अनापत्ति प्रमाण पत्र

उत्तराखण्ड में जनपद टिहरी के अन्तर्गत प्रधानमंत्री ग्राम सड़क योजना के अन्तर्गत फुलेत-क्यारा मोटर मार्ग के कि०मी० 5.00(भगद्वारी खाल) से भूत्सी मोटर मार्ग के नवनिर्माण हेतु (0.000 हे० आरक्षित वन भूमि, 2.9475 हे० सिविल सोयम भूमि अर्थात् कुल 0.000 हे० वन पंचायत भूमि, 3.150 हे० नाप भूमि अर्थात् कुल 2.947 हे० वन भूमि) का प्रधानमंत्री ग्रामीण सड़क योजना (ग्राम्य विकास विभाग) विभाग/संस्था के पक्ष में भारत सरकार, पर्यावरण एवं वन मंत्रालय द्वारा प्रत्यावर्तित करने हेतु आवेदन प्रस्तुत किया गया।

उक्त प्रकरण के विषय में ग्राम पंचायत भूत्सी(रवाली, जमठियाल गाँव) द्वारा दिनांक 12/02/2016 को सम्पन्न ग्राम सभा/ग्राम पंचायत की बैठक में प्रयोक्ता एजेन्सी द्वारा आवेदित वन भूमि के संबंध में अनापत्ति प्रमाण पत्र निर्गत करने हेतु विस्तृत चर्चा की गई। यह कि वन अधिकार अधिनियम, 2006 के प्राविधानों के तहत आवेदित वन भूमि में आदिवासी अथवा किसी गैर आदिवासी का कब्जा/कृषि कार्य है अथवा नहीं। उपस्थित सभी ग्रामवासियों द्वारा स्पष्ट किया गया कि उक्त वन भूमि में किसी भी आदिवासी अथवा गैर आदिवासी का कब्जा/कृषि कार्य नहीं किया जा रहा है। इसके अतिरिक्त परियोजना के निर्माण हेतु आवेदित वन भूमि पर ग्रामवासियों के परम्परागत अधिकारों का हनन नहीं हो रहा है।

चर्चा के उपरान्त ग्राम पंचायत भूत्सी के अन्तर्गत ग्रामसभा भूत्सी, रवाली, जमठियाल गाँव द्वारा सर्वसम्मति से निर्णय लिया गया /प्रस्ताव पारित किया गया कि ग्राम पंचायत भूत्सी के ग्रामवासियों को उक्त वन भूमि उत्तराखण्ड ग्रामीण विकास विभाग (प्रयोक्ता एजेन्सी) को परियोजना के निर्माण हेतु दिये जाने पर कोई आपत्ति नहीं है।

प्रमाणित किया जो सत्य एवं सही है।

ह०/-
ग्राम सचिव
मुहर सहित
ग्राम पंचायत विकास अधिकारी
ग्राम पंचायत भूत्सी
जिला- टिहरी गढ़वाल

ह०/-
ग्राम प्रधान/सरपंच
मुहर सहित
ग्राम पंचायत भूत्सी
जिला- टिहरी गढ़वाल

दिनांक 12/02/2016 को ग्राम सभा की सम्पन्न बैठक की उपस्थिति

ग्राम पंचायत (भुत्सी, खाली, जमठियाल गाँव)

क्रमांक	ग्राम सभा में उपस्थित वरिष्ठ ग्रामवासियों के नाम	हस्ताक्षर
1	धन सिंह पुत्र स्व० टुमी सिंह	धन सिंह
2	चन्दन सिंह पुत्र स्व० राम सिंह	चन्दन सिंह
3	बलबीर सिंह पुत्र स्व० श्याम सिंह	बलबीर सिंह
4	दीवान सिंह पुत्र स्व० संग्राम सिंह	दीवान सिंह
5	औतार सिंह पुत्र स्व० सूर्यमणी	औतार सिंह
6	देवेन्द्र सिंह पुत्र स्व० धर्म सिंह	देवेन्द्र सिंह
7	पदम सिंह पुत्र स्व० महेन्द्र सिंह	पदम सिंह
8	रनवीर सिंह पुत्र भौपाल सिंह	रनवीर सिंह
9	शैलेन्द्र सिंह पुत्र सुन्दर सिंह	शैलेन्द्र सिंह
10	सोवन सिंह पुत्र स्व० भौपाल सिंह	Sobansingh
11	गम्भीर सिंह पुत्र स्व० गोपाल सिंह	Gambhir Singh
12	केदार सिंह पुत्र स्व० कृपाल सिंह	Kedar Singh
13	इन्द्र सिंह पुत्र मुकन्दी सिंह	Indra Singh
14	विक्रम सिंह पुत्र दलेव सिंह	Vikram Singh
15	पदम सिंह पुत्र प्रेम सिंह	Padm Singh
16	बलबीर सिंह पुत्र रतन सिंह	Balbir Singh
17	लोकेन्द्र सिंह पुत्र स्व० बीर सिंह	Lokendra Singh
18	सूरत सिंह पुत्र भौपाल सिंह	Surat Singh


ग्राम पंचायत विकास अधिकारी
ग्राम पंचायत
वि. ख. जमठियाल



दिनांक 12/02/2016 को ग्राम सभा की सम्पन्न बैठक की उपस्थिति

ग्राम पंचायत भुत्सी (रवाली, जमठियाल गाँव)

क्रमांक	ग्राम सभा में उपस्थित वरिष्ठ ग्रामवासियों के नाम	हस्ताक्षर
1	कलमसिंह केन्दुड़ा कुल्हा	Kelamsingh
2	परापाल सिंह चेलु बुल्ले	परापाल सिंह
3	दिवान सिंह	दिवान सिंह
4	वलवीर सिंह	वलवीर सिंह
5	देवेन्द्र सिंह	देवेन्द्र सिंह
6	राजेन्द्र सिंह	राजेन्द्र सिंह
7	आनन्द सिंह	आनन्द सिंह
8	गोविन्द सिंह	गोविन्द सिंह
9	सुनील सिंह	सुनील
10	गोविन्द सिंह	गोविन्द सिंह
11	सुरेन्द्र सिंह	सुरेन्द्र सिंह
12	भारत सिंह	भारत सिंह
13	सोपना सिंह	सोपना सिंह
14	साधु सिंह	साधु सिंह
15	रविन्द्र सिंह	रविन्द्र सिंह
16	शैलेंद्र सिंह	शैलेंद्र सिंह
17	विष्णु सिंह	विष्णु सिंह
18	वलवीर सिंह	वलवीर सिंह


 ग्राम पंचायत विकास अधिकारी
 ग्राम पंचायत... भुत्सी...
 तहसील... जमठियाल...
 जिला...

