

**FORM-1**  
**Government of Uttarakhand**  
**Office of the District Collector: Almora**

No.....

Dated...28.12.2019.....

**TO WHOMSOEVER IT MAY CONCERN**

In compliance of the Ministry of Environment and Forest (MOEF) Government of India's letter No:-11-9/98-EC(pt) dated 3<sup>rd</sup> August 2009 where in the MoEF issued guideline on submission of evidences for having initiated and completed the process of settlement of rights under the Scheduled tribes and Other Traditional forest Dwellers (Recognition of forest Rights, Act 2006 (FRA, for short) on the forest land proposed to be diverted for non forest purposes read with MOEF's letter dated 5<sup>th</sup> feb. 2013 wherein MOEF issued certain relaxation in respect of linear projects. It is certified that **3.708 hectares** of forest land proposed to be diverted in favor of the जनपद अल्मोड़ा के विधानसभा क्षेत्र अल्मोड़ा के अन्तर्गत कोसी दौलाघट मोटर मार्ग से धौतीगाड़-पंचगौंव-स्युरा लिंक रोड मोटर मार्ग का निर्माण कार्य (लम्बाई 6.00 कि०मी०) district Almora falls within jurisdiction Panch gav, Syura, Barsimi Village (s) in Almora Tahsils.

It is further certified that:

- (a) The complete process for identification and settlement of rights under the FRA has been carried out of the entire **3.708** hectares of forest area proposed for diversion A copy of records of all consultation and meetings of the forest Rights Committee (s) Gram Sabha(s) Sub- Division Level committee (s) and District level committee are enclosed as annexure ..... to annexure.....
- (b) The diversion of forest land for facilities managed by the Government as required under section 3 (2) of the FRA have been completed and the Gram Sabhas have given their consent to it:-YES
- (c) The proposal does not involve recognized rights of primitive Tribal groups and Pre-agricultural at communities:-YES

**Encl: As above**

*True,*

निदेशक, जलवायु व पर्यावरण विभाग  
 अल्मोड़ा

*Nitin Singh Bhadauria*  
 Nitin Singh Bhadauria  
 District Collector, Almora

**FORM-II**  
**Government of Uttarakhand**  
**Office of the District Collector: Almora**

No.....

Dated...28.12.2019.....

**TO WHOMSOEVER IT MAY CONCERN**

In compliance of the Ministry of Environment and Forest (MOEF), Government of India's letter No:-11-9/98-EC(pt) dated 3<sup>rd</sup> August 2009 where in the MoEF issued guideline on submission of evidences for having initiated and completed the process of settlement of rights under the Scheduled tribes and Other Traditional forest Dwellers (Recognition of forest Rights, Act 2006 (FRA, for short) on the forest land proposed to be diverted for non forest purposes, It is certified **that 0.875 hectares** of forest land proposed to be diverted in favor of Provincial Division P.W.D. Almora for the जनपद अल्मोड़ा के विधानसभा क्षेत्र अल्मोड़ा के अन्तर्गत कोसी दौलाघट मोटर मार्ग से धौतीगाड़-पंचगौव-स्युरा लिंक रोड मोटर मार्ग का निर्माण कार्य (लम्बाई 6.00 कि०मी०) **district Almora falls within jurisdiction Panch gav, Syura, Barsimi Village (s) in Almora Tahsils.**

It is further certified that:

- (a) The complete process for identification and settlement of rights under the FRA has been carried out of the entire **3.708** hectares of forest area proposed for diversion A copy of records of all consultation and meetings of the forest Rights Committee (s) Gram Sabha(s) Sub- Division Level committee (s) and District level committee are enclosed as annexure ..... to annexure .....
- (b) The proposal for such diversion (with full details of the project and its implications, in vernacular/local language) have been placed before each concerned Gram Sabha of forest-dwellers, who are eligible under the FRA. : YES
- (c) The each of concerned Gram Sabha (s), has certified that all formalities/processes under the FRA have been carried out. And that they have given their consent to the proposed diversion and the compensation and ameliorative measures, if any, having understood the purpose and details of proposed diversion. A copy of certificate issued by the gram sabha of **Panch gav, Syura, Barsimi** villages (s) is enclosed as annexure 3.
- (d) The discussion and decisions on such proposals had taken place only when there was a quorum of minimum 50% of the members of gram Sabha present: YES
- (e) The diversion of forest land for facilities managed by the Government as required under section 3 (2) of the FRA have been completed and the Gram Sabhas have given their consent to it: YES
- (f) The rights of primitive tribal groups and pre-agricultural Communities, where applicable have been specifically safeguarded as per section 3 (1) (e) of the FRA: NA

**Encl: As above**

*Handwritten signature*  
**विद्या प्रकाश जलवायु परिवर्तन**  
 अधिकारी

*Handwritten signature*  
**Nitin Singh Bhadauria**  
 District Collector, Almora




## OFFICE OF THE DEPUTY COMMISSIONER DISTRICT ALMORA (U.K)


### Proceeding of the meeting of the district level committee constituted under schedule tribes & other Traditional forest Dwellers (recognition of rights) act (FRA). 2006.

A meeting of the district level committee of Almora district, constituted under FRA, 2006 was held under the chairmanship of Mr. Nitin singh Bhadauria, I.A.S., deputy commissioner, Almora on date ~~28.12.2013~~.....at time ~~4:45 PM~~ at Almora in which application claiming rights of **Panch gav, Syura, Barsimi** measuring **3.708 hac.** for the जनपद अल्मोड़ा के विधानसभा क्षेत्र अल्मोड़ा के अन्तर्गत कोसी दौलाघट मोटर मार्ग से धौतीगाड़-पंचगॉव-स्यूरा लिंक रोड मोटर मार्ग का निर्माण कार्य (लम्बाई 6.00 कि०मी०) of forest land under FRA, 2006 of the following applicant duly processed and recommended by the sub division level committee of **Almora** sub division were discussed to consider the same for admission by the district level committee. After scrutiny of the documents and detailed discussions, no objection/claims were found to have been made & hence District level committee recommend the above case for diversion of land for the said purpose.

Place; Almora

  
जिलाधिकारी,  
Deputy Commissioner-cum-Chairman  
District Level Committee

DATE:

  
जिला उपाय व्यवस्थापक अधिकारी  
अल्मोड़ा

परियोजना का नाम— जनपद अल्मोड़ा के विधानसभा क्षेत्र अल्मोड़ा के अन्तर्गत कोसी दौलाघट मोटर मार्ग से धौतीगाड़-पंचगॉव-स्यूरा लिंक रोड मोटर मार्ग का निर्माण कार्य। लम्बाई 6.00 कि०मी०।

कार्यालय उप जिलाधिकारी, अल्मोड़ा  
अनुसूचित जनजाति और परम्परागत वनवासी अधिनियम 2006 के तहत  
प्रमाण-पत्र

उपखण्ड स्तरीय समिति, अल्मोड़ा

उपखण्ड अल्मोड़ा परिक्षेत्र के अन्तर्गत विधानसभा अल्मोड़ा में कोसी दौलाघट मोटर मार्ग से धौतीगाड़-पंचगॉव-स्यूरा लिंक रोड मोटर मार्ग का निर्माण कार्य लम्बाई 6.00 कि०मी० के निर्माण हेतु शून्य हे० आरक्षित वन भूमि, 2.169 हे० सिविल सोयम भूमि, वन पंचायत भूमि 1.539 हे० अर्थात् कुल 3.708 हे० का प्रान्तीय खण्ड, लो०नि०वि० अल्मोड़ा प्रयोक्ता एजेन्सी के पक्ष में हस्तान्तरित किये जाने हेतु अनुसूचित जनजाति और अन्य परम्परागत वनवासी (वन अधिकारों की मान्यता) अधिनियम, 2006 के अन्तर्गत उपखण्ड स्तरीय समिति, (तहसील-अल्मोड़ा) की दिनांक 19.10.2019 को सम्पन्न बैठक की कार्यवाही का विवरण:-

अनुसूचित जनजाति और अन्य परम्परागत वन निवासी (वन अधिकारों की मान्यता) अधिनियम 2006 एवं नियम 2008 के अन्तर्गत उपखण्ड स्तरीय वन अधिकार समिति की बैठक सु० श्री सीमा विश्वकर्मा उप जिलाधिकारी एवं अध्यक्ष उपखण्ड स्तरीय वन अधिकार समिति की अध्यक्षता में आयोजित की गयी। बैठक में माननीय सदस्यों की उपस्थिति निम्नानुसार है।

1- सु० श्री सीमा विश्वकर्मा उप जिलाधिकारी अल्मोड़ा अध्यक्ष

2- श्री संचिता वर्मा वन क्षेत्राधिकारी अल्मोड़ा, अल्मोड़ा वन प्रभाग अल्मोड़ा सदस्य

3- श्री शैलेन्द्र पाण्डे सहायक समाज कल्याण अधिकारी हवालबाग सदस्य/सचिव

उपखण्ड सचिव द्वारा माननीय सदस्यों का बैठक में स्वागत करते हुए उप जिलाधिकारी की अनुमति से बैठक की कार्यवाही प्रारम्भ की गई। माननीय सदस्यों को अवगत कराया गया कि कोसी दौलाघट मोटर मार्ग से धौतीगाड़-पंचगॉव-स्यूरा लिंक रोड मोटर मार्ग का निर्माण कार्य लम्बाई 6.00 कि०मी० के निर्माण हेतु शून्य हे० आरक्षित वन भूमि, 2.169 हे० सिविल सोयम भूमि, वन पंचायत भूमि 1.539 हे० अर्थात् कुल 3.708 हे० वन भूमि का प्रान्तीय खण्ड, लो०नि०वि० अल्मोड़ा प्रयोक्ता एजेन्सी के पक्ष में हस्तान्तरित किये जाने हेतु प्रस्ताव माननीय सदस्यों के समक्ष रखा गया। ग्राम सभा के अन्तर्गत वनाधिकार का कोई मामला लम्बित नहीं है। उक्त भूमि का संबंधित ग्राम सभा द्वारा सर्वसम्मति से पारित प्रस्ताव के आधार पर सार्वजनिक उपयोग हेतु प्रत्यावर्तन की अनुशंसा की गई है।

संबंधित उप प्रभागीय वनाधिकारी, अल्मोड़ा द्वारा अनुसूचित जनजाति एवं अन्य परम्परागत वन निवासी (वन अधिकारों की मान्यता) अधिनियम 2006 एवं तत्सम्बंधी नियम 2008 के प्राविधान को स्पष्ट करते हुए जानकारी से माननीय सदस्यों को अवगत कराया कि वन अधिनियम, 2006 के अन्तर्गत किसी भी



दावेदार का दावा/आवेदन पत्र प्रस्तुत नहीं किया गया है। इस संबंध में ग्राम सभा/पंचायत द्वारा अनापत्ति जारी की जा चुकी है। अतः प्रकरण में उपखण्ड स्तरीय वन अधिकार समिति द्वारा अनापत्ति जारी की जा सकती है।

बैठक में सर्वसम्मति से उपखण्ड अल्मोड़ा परिक्षेत्र के अन्तर्गत कोसी दौलाघट मोटर मार्ग से धौतीगाड़-पंचगौव-स्यूरा लिंक रोड मोटर मार्ग का निर्माण कार्य लम्बाई 6.00 कि०मी० के निर्माण हेतु शून्य हे० आरक्षित वन भूमि, 2.169 हे० सिविल सोयम भूमि, वन पंचायत भूमि 1.539 हे० अर्थात् कुल 3.708 हे० प्रान्तीय खण्ड, लो०नि०वि० अल्मोड़ा प्रयोक्ता एजेन्सी को जनहित में सक्षम प्राधिकारी से अनुमति प्राप्त कर प्रत्यावर्तित किये जाने पर सहमति व्यक्त की गयी।

उप जिलाधिकारी/अध्यक्ष  
उपखण्ड स्तरीय वन अधिकार समिति  
तहसील-अल्मोड़ा  
जनपद-अल्मोड़ा

प्रतिलिपि : जिलाधिकारी, अल्मोड़ा को सूचनार्थ एवं आवश्यक कार्यवाही हेतु।

उप जिलाधिकारी/अध्यक्ष  
उपखण्ड स्तरीय वन अधिकार समिति  
तहसील-अल्मोड़ा  
जनपद-अल्मोड़ा

परियोजना का नाम – जनपद अल्मोड़ा के विधानसभा क्षेत्र अल्मोड़ा के अंतर्गत कोसी दौलाघट मोटर मार्ग से धौतीगाड़-पंचगांव-स्यूरा मोटर मार्ग का निर्माण कार्य लम्बाई 6.00 कि०मी०


वन अधिकार अधिनियम, 2006 के अन्तर्गत अनापत्ति प्रमाण-पत्र

ग्राम पंचायत का नाम बड़सीमी  
तहसील अल्मोड़ा, जिला अल्मोड़ा

अनापत्ति प्रमाण पत्र

उत्तराखण्ड के जनपद अल्मोड़ा के विधानसभा क्षेत्र अल्मोड़ा के अंतर्गत कोसी दौलाघट मोटर मार्ग से धौतीगाड़-पंचगांव-स्यूरा मोटर मार्ग का निर्माण कार्य लम्बाई 6.00 कि०मी० परियोजना के निर्माण हेतु शून्य हे० आरक्षित वन भूमि, 2.16.9 हे० सिविल सोयम भूमि, वन पंचायत भूमि 1.539 हे० अर्थात् कुल 3.708 हे० वन भूमि का प्रान्तीय खण्ड, लोक निर्माण विभाग अल्मोड़ा / संस्था के पक्ष में भारत सरकार, पर्यावरण एवं वन मंत्रालय द्वारा प्रत्यावर्तित करने हेतु आवेदन प्रस्तुत किया गया। उक्त प्रकरण के विषय में ग्राम पंचायत बड़सीमी द्वारा दिनांक 22-12-16 को सम्पन्न ग्राम सभा/ग्राम पंचायत की बैठक में प्रयोक्ता एजेन्सी द्वारा आवेदित वन भूमि के संबंध में अनापत्ति प्रमाण पत्र निर्गत करने हेतु विस्तृत चर्चा की गई। यह कि वन अधिकार अधिनियम, 2006 के प्राविधानों के तहत आवेदित वन भूमि में आदिवासी अथवा किसी गैर आदिवासी का कब्जा/कृषि कार्य है अथवा नहीं। उपस्थित सभी ग्रामवासियों द्वारा स्पष्ट किया गया कि उक्त वन भूमि में किसी भी आदिवासी अथवा गैर आदिवासी का कब्जा/कृषि कार्य नहीं किया जा रहा है। इसके अतिरिक्त परियोजना के निर्माण हेतु आवेदित वन भूमि पर ग्रामवासियों के परम्परागत अधिकारों का हनन नहीं हो रहा है। चर्चा के उपरान्त ग्राम सभा द्वारा सर्वसम्मति से निर्णय लिया गया / प्रस्ताव पारित किया गया कि ग्राम बड़सीमी के ग्रामवासियों को उक्त वन भूमि प्रान्तीय खण्ड, लो०नि०वि०, अल्मोड़ा प्रयोक्ता एजेन्सी को परियोजना के निर्माण हेतु दिये जाने पर कोई आपत्ति नहीं है।

प्रमाणित किया जो सत्य एवं सही है।

  
ग्राम पंचायत बड़सीमी  
ग्राम सचिव  
वि०ख०-हवलबाग (अल्मोड़ा)

ग्राम प्रधान  
बिगाजी  
ग्राम पंचायत- बड़सीमी  
वि०ख०-हवलबाग (अल्मोड़ा)



प्रपत्र-23.1

दिनांक 22-12-16 को ग्राम सभा की सम्पन्न बैठक की उपस्थिति

ग्राम बड़सीमी

क्रमांक	ग्राम सभा में उपस्थित वरिष्ठ ग्रामवासियों के नाम	हस्ताक्षर
1	श्री भैरव-चन्द्र जोशी	भव
2	श्री सुरेश-चन्द्र तेलडी	सुरेश
3	श्री गोपल दत्त जोशी	Gopel Datt
4	श्री भैरव-चन्द्र तेलडी	भव
5	श्री हरिश्च-चन्द्र जोशी	हरिश्च-चन्द्र जोशी
6	श्री केश-चन्द्र जोशी	केश जोशी

ग्राम प्रधान

गंगाजी  
प्रधान

ग्राम पंचायत- बड़सीमी  
वि०ख०-हवलबाग (अल्मोड़ा)



परियोजना का नाम – जनपद अल्मोड़ा के विधानसभा क्षेत्र अल्मोड़ा के अंतर्गत कोसी दौलाघट मोटर मार्ग से धौतीगाड़-पंचगांव-स्यूरा मोटर मार्ग का निर्माण कार्य लम्बाई 6.00 कि०मी०


वन अधिकार अधिनियम, 2006 के अन्तर्गत अनापत्ति प्रमाण-पत्र


ग्राम पंचायत का नाम स्यूरा  
तहसील अल्मोड़ा, जिला अल्मोड़ा

अनापत्ति प्रमाण पत्र

उत्तराखण्ड के जनपद अल्मोड़ा के विधानसभा क्षेत्र अल्मोड़ा के अंतर्गत कोसी दौलाघट मोटर मार्ग से धौतीगाड़-पंचगांव-स्यूरा मोटर मार्ग का निर्माण कार्य लम्बाई 6.00 कि०मी० परियोजना के निर्माण हेतु शून्य हे० आरक्षित वन भूमि, 2.169 हे० सिविल सोयम भूमि, वन पंचायत भूमि 1.539 हे० अर्थात् कुल 2.708 हे० वन भूमि का प्रान्तीय खण्ड, लोक निर्माण विभाग अल्मोड़ा / संस्था के पक्ष में भारत सरकार, पर्यावरण एवं वन मंत्रालय द्वारा प्रत्यावर्तित करने हेतु आवेदन प्रस्तुत किया गया। उक्त प्रकरण के विषय में ग्राम पंचायत स्यूरा द्वारा दिनांक 22/12/06 को सम्पन्न ग्राम सभा / ग्राम पंचायत की बैठक में प्रयोक्ता एजेन्सी द्वारा आवेदित वन भूमि के संबंध में अनापत्ति प्रमाण पत्र निर्गत करने हेतु विस्तृत चर्चा की गई। यह कि वन अधिकार अधिनियम, 2006 के प्राविधानों के तहत आवेदित वन भूमि में आदिवासी अथवा किसी गैर आदिवासी का कब्जा / कृषि कार्य है अथवा नहीं। उपस्थित सभी ग्रामवासियों द्वारा स्पष्ट किया गया कि उक्त वन भूमि में किसी भी आदिवासी अथवा गैर आदिवासी का कब्जा / कृषि कार्य नहीं किया जा रहा है। इसके अतिरिक्त परियोजना के निर्माण हेतु आवेदित वन भूमि पर ग्रामवासियों के परम्परागत अधिकारों का हनन नहीं हो रहा है। चर्चा के उपरान्त ग्राम सभा द्वारा सर्वसम्मति से निर्णय लिया गया / प्रस्ताव पारित किया गया कि ग्राम स्यूरा के ग्रामवासियों को उक्त वन भूमि प्रान्तीय खण्ड, लो०नि०वि०, अल्मोड़ा प्रयोक्ता एजेन्सी को परियोजना के निर्माण हेतु दिये जाने पर कोई आपत्ति नहीं है।

प्रमाणित किया जो सत्य एवं सही है।

  
ग्राम पंचायत विकास अधिकारी  
ग्राम पंचायत स्यूरा  
जिला - अल्मोड़ा

  
ग्राम प्रधान  
ग्राम पंचायत स्यूरा, पेंसारी  
वि० ख०-ह-बवाग  
जिला - अल्मोड़ा



प्रपत्र-23.1

दिनांक 22/12/016 को ग्राम सभा की सम्पन्न बैठक की उपस्थिति

ग्राम स्यूरा

क्रमांक	ग्राम सभा में उपस्थित वरिष्ठ ग्रामवासियों के नाम	हस्ताक्षर
1	शुक्ला दाण्ड जेठो	शुक्ला दाण्ड जेठो
2	जगदीश चन्द जेठो	जगदीश चन्द जेठो
3	ललित मदन जेठो	ललित मदन जेठो
4	विपिन चन्द जेठो	विपिन चन्द जेठो
5	केलाश चन्द जेठो	केलाश चन्द जेठो
6	दीप चन्द जेठो	दीप चन्द जेठो
	खीमानन्द जेठो	खीमानन्द जेठो

ग्राम प्रधान

*Omika Rawt*  
ग्राम पंचायत विकास अधिकारी  
ग्राम पंचायत स्यूरा  
वि० ख० - हुवालयग (अमोझ)

*देमा बिहल*  
ग्राम प्रधान  
ग्राम पंचायत स्यूरा पैसाखी  
वि० ख० - हुवालयग  
जिला - अमोझ



**परियोजना का नाम** – जनपद अल्मोड़ा के विधानसभा क्षेत्र अल्मोड़ा के अंतर्गत कोसी दौलाघट मोटर मार्ग से धौतीगाड़-पंचगांव-स्यूरा मोटर मार्ग का निर्माण कार्य लम्बाई 6.00 कि०मी०

वन अधिकार अधिनियम, 2006 के अन्तर्गत अनापत्ति प्रमाण-पत्र

ग्राम पंचायत का नाम <sup>में जी.</sup> पंचगाँव  
तहसील व जिला अल्मोड़ा

अनापत्ति प्रमाण पत्र

उत्तराखण्ड के जनपद अल्मोड़ा के विधानसभा क्षेत्र अल्मोड़ा के अंतर्गत कोसी दौलाघट मोटर मार्ग से धौतीगाड़-पंचगांव-स्युरा मोटर मार्ग का निर्माण कार्य लम्बाई 6.00 कि०मी० परियोजना के निर्माण हेतु शून्य हे० आरक्षित वन भूमि, 2.161 हे० सिविल सोयम भूमि, वन पंचायत भूमि 1.539 है० अर्थात् कुल 3.708 हे० वन भूमि का प्रान्तीय खण्ड, लोक निर्माण विभाग अल्मोड़ा / संस्था के पक्ष में भारत सरकार, पर्यावरण एवं वन मंत्रालय द्वारा प्रत्यावर्तित करने हेतु आवेदन प्रस्तुत किया गया। उक्त प्रकरण के विषय में ग्राम पंचायत, पंचगांव द्वारा दिनांक 11.12.2016 को सम्पन्न ग्राम सभा / ग्राम पंचायत की बैठक में प्रयोक्ता एजेन्सी द्वारा आवेदित वन भूमि के संबंध में अनापत्ति प्रमाण पत्र निर्गत करने हेतु विस्तृत चर्चा की गई। यह कि वन अधिकार अधिनियम, 2006 के प्रावधानों के तहत आवेदित वन भूमि में आदिवासी अथवा किसी गैर आदिवासी का कब्जा / कृषि कार्य है अथवा नहीं। उपस्थित सभी ग्रामवासियों द्वारा स्पष्ट किया गया कि उक्त वन भूमि में किसी भी आदिवासी अथवा गैर आदिवासी का कब्जा / कृषि कार्य नहीं किया जा रहा है। इसके अतिरिक्त परियोजना के निर्माण हेतु आवेदित वन भूमि पर ग्रामवासियों के परम्परागत अधिकारों का हनन नहीं हो रहा है। चर्चा के उपरान्त ग्राम सभा द्वारा सर्वसम्मति से निर्णय लिया गया / प्रस्ताव पारित किया गया कि ग्राम पंचगांव के ग्रामवासियों को उक्त वन भूमि प्रान्तीय खण्ड, लो०नि०वि०, अल्मोड़ा प्रयोक्ता एजेन्सी को परियोजना के निर्माण हेतु दिये जाने पर कोई आपत्ति नहीं है।

प्रमाणित किया जो सत्य एवं सही है।

*Dil Rast*

गौरी देवी  
कृष्णमणि देवी  
साम प्रधान  
नाम कथित है कि पचवा  
बिहारी लखत इरामबाहु,  
विश्व - शास्त्री



प्रपत्र-23.1

दिनांक 11.12.2016 को ग्राम सभा की सम्पन्न बैठक की उपस्थिति

ग्राम पंचगाँव

क्रमांक	ग्राम सभा में उपस्थित वरिष्ठ ग्रामवासियों के नाम	हस्ताक्षर
1	मदन राम झा	
2	लक्ष्मण सिंह	
3	भगवान सिंह कनवान	
4	गोविन्द राम	
5	मोहन सिंह	
6	गोपाल राम	

गौरी देवी

ग्राम

ग्राम पंचगाँव

पंचगाँव समिति-दुवायगाँव

दिनांक - 11.12.2016