

Attachement 1.6 (B)

परियोजना का नाम :- आलयू से चलियापानी तक मोटर मार्ग के निर्माण हेतु 0.680 हे0 सिविल, 0.703 हे0 वन पंचायत, कुल 1.383 हे0 वन भूमि का लोक निर्माण विभाग को हस्तान्तरण प्रस्ताव।

कार्यालय उप जिलाधिकारी, नारायणबगड़

अनुसूचित जनजाति और परम्परागत वनवासी अधिनियम 2006 के तहत प्रमाण-पत्र

उपखण्ड स्तरीय समिति, तहसील-धराली

उपखण्डधराली.....

परिक्षेत्र के अन्तर्गत 1.383 हे0 (हे0 आरक्षित वन भूमि, 0.680 हे0 सिविल एवं सोयम वन भूमि, 0.703 हे0 वन पंचायत भूमि, अर्थात् कुल 1.383 हे0 वन भूमि) का लोक निर्माण विभाग के पक्ष में हस्तान्तरित किये जाने हेतु अनुसूचित जनजाति और अन्य परम्परागत वनवासी (वन अधिकारों की मान्यता) अधिनियम, 2006 के अन्तर्गत उपखण्ड स्तरीय समिति, (तहसील नारायणबगड़) की दिनांक 22/01/2024 को सम्पन्न बैठक की कार्यवाही का विवरण:-


अनुसूचित जनजाति और अन्य परम्परागत वन निवासी (वन अधिकारों की मान्यता) अधिनियम 2006 एवं नियम 2008 के अन्तर्गत उपखण्ड स्तरीय वन अधिकार समिति की बैठक श्री सुधीर कुमार, उप जिलाधिकारी एवं अध्यक्ष उपखण्ड स्तरीय वन अधिकार समिति की अध्यक्षता में आयोजित की गयी। बैठक में माननीय सदस्यों की उपस्थिति निम्नानुसार है।

- 1- श्री सुधीर कुमार उपजिलाधिकारी
- 2- श्री विपिन राणा उप प्रभागीय वनाधिकारी
- 3- श्री श्रीमती लक्ष्मी देवी सहायक समाज कल्याण अधिकारी
- 4- श्री बी0डी0सी0 क्षेत्र सदस्य
- 5- श्री बी0डी0सी0 क्षेत्र सदस्य
- 6- श्री बी0डी0सी0 क्षेत्र सदस्य


उपखण्ड सचिव द्वारा माननीय सदस्यों का बैठक में स्वागत किया हुआ उप जिलाधिकारी की अनुमति से बैठक की कार्यवाही प्रारम्भ की गई। माननीय सदस्यों को अवगत कराया गया कि आलयू से चलियापानी तक मोटर मार्ग के परियोजना हेतु 1.383 हे0 वन भूमि लोक निर्माण विभाग के पक्ष में हस्तान्तरित किये जाने हेतु प्रस्ताव माननीय सदस्यों के समक्ष रखा गया। ग्राम सभा के अन्तर्गत वनाधिकार का कोई मामला लम्बित नहीं है। उक्त भूमि का संबंधित ग्राम सभा द्वारा सर्वसम्मति से पारित प्रस्ताव के आधार पर सार्वजनिक उपयोग हेतु प्रत्यावर्तन की अनुशंसा की गई है।

संबंधित उप प्रभागीय वनाधिकारी, द्वारा अनुसूचित जनजाति एवं अन्य परम्परागत वन निवासी (वन अधिकारों की मान्यता) अधिनियम 2006 एवं तत्सम्बंधी नियम 2008 के प्राविधान को स्पष्ट करते हुए जानकारी से माननीय सदस्यों को अवगत कराया कि वन अधिनियम, 2006 के अन्तर्गत किसी भी दावेदार का दावा/आवेदन पत्र प्रस्तुत नहीं किया गया है। इस संबंध में ग्राम सभा/पंचायत द्वारा अनापत्ति जारी की जा चुकी है। अतः प्रकरण में उपखण्ड स्तरीय वन अधिकार समिति द्वारा अनापत्ति जारी की जा सकती है।

बैठक में सर्वसम्मति से उपखण्डथराली.....परिक्षेत्र के अन्तर्गत आल्यू से चलियापानी तक मोटर मार्ग परियोजना के निर्माण हेतु 1.383 हे० वन भूमि लोक निर्माण विभाग को जनहित में सक्षम प्राधिकारी से अनुमति प्राप्त कर प्रत्यावर्तित किये जाने पर सहमति व्यक्त की गयी।


उप जिलाधिकारी/अध्यक्ष
उपखण्ड स्तरीय वन अधिकार समिति
तहसील - नारायणबगड़
जनपद - चमोली

प्रतिलिपि : जिलाधिकारी, चमोली को सूचनार्थ एवं आवश्यक कार्यवाही हेतु।


उप जिलाधिकारी/अध्यक्ष
उपखण्ड स्तरीय वन अधिकार समिति
तहसील - नारायणबगड़
जनपद - चमोली

Attachement 1.6

FORM-I

(for linear projects)

Government of Uttarakhand Office of the District Collector, Chamoli
No---

Dated-11-06-2021

To WHOWSOEVER IT MAY CONCERN

In compliance of the Ministry of Environment and Forests (MOEF), Government of India's letter No 11-9/98-FC(pt) dated 3rd August 2009 wherein the MoEF issued guidelines on submission of evidences for having initiated and completed the process of settlement of rights under the Scheduled Tribes and Other Traditional Forest Dwellers (Recognition of Forest Rights) Act, 2006 ('FRA', for short) on the forest land proposed to be diverted for non-forest purposes read with MoEF's letter dated 5th February 2013 wherein MoEF issued certain relaxation in respect of linear projects, it is certified that 1.383 hectares of forest land proposed to be diverted in favour of Public Works Department for Construction of Aaliyu to Chaliyapani Motor Road in Chamoli district falls within jurisdiction of Dungri village (s) in Narayanbagar tehsils.

It is further certified that:

- the complete process for identification and settlement of rights under the FRA has been carried out for the entire 1.383 hectares of forest land proposed for diversion. A copy of records of all consultations and meetings of the Forest Rights committee(s), Gram Sabha(s) sub- Division level Committee(s) and the District Level Committee are enclosed as annexuretoannexure....
- the diversion of forest land for facilities managed by the Government as required under section 3 (2) of the FRA have been completed and the Grama Sabhas have given their consent to it;
- the proposal does not involve recognised rights of Primitive Tribal Groups and Pre-agricultural communities.

Eucl: As above.

(....**जि.ना.अधिकारी**.....)
चमोली

प्रिला समाज कल्याण अधिकारी
चमोली

प्रभागीय वनाधिकारी
वद्रीनाथ वन प्रभाग
गोपेश्वर

Attachement 1.6 (A)

OFFICE OF THE DEPUTY COMMISSIONER
District Chamoli (U.K.)


Proceeding of the meeting of the district level committee constituted under schedule tribes & other Traditional forest Dwellers (recognition of rights) act (FRA). 2006.


TO WHOWSOEVER IT MAY CONCERN


A meeting of the district level committee of Chamoli district, constituted under FRA. 2006 was held under the chairmanship of Sri Mrs. Swati S. Bhadoriya deputy commissioner, on dated 1.6.2021 at time 16.00 HRS. at Chamoli in which application claiming rights in Dungri area measuring 1.383 hect for the Construction of Aaliyu to Chaliyapani Motor Road forest land under FRA. 2006 of the following applicant duly processed and recommended by the sub division level committee of Narayanbagar sub division were discussed to consider the same for admission by the district level committee.

After scrutiny of the documents and detailed discussions, no objection/claims were found to have been made & hence District level committee recommend the above case for diversion of land for the said purpose.

Place; Chamoli
Dated: 1.6.2021


जिला अधिकारी
(.....**चमोजी**.....)
Deputy Commissioner-cum-Chairman
District Level Committee


जिला समाज कल्याण अधिकारी
चमोजी


प्रभागीय वनाधिकारी
बद्रीनाथ वन प्रभाग
गोपेश्वर

Attachement 1.6 (C)

परियोजना का नाम :- आल्यू से चलियापानी तक मोटर मार्ग के निर्माण हेतु 0:680.
हे0 सिविल, 0:703 हे0 वन पंचायत, कुल 1:383 हे0 वन
भूमि का लोक निर्माण विभाग को हस्तान्तरण प्रस्ताव।

वन अधिकार अधिनियम, 2006 के अन्तर्गत अनापत्ति प्रमाण-पत्र

ग्राम पंचायत का नाम डूंगी

तहसील - जनपद

अनापत्ति प्रमाण पत्र

उत्तराखण्ड में जनपद के अन्तर्गत आल्यू से चलियापानी तक मोटर मार्ग हेतु (

0:680 हे0 सिविल, 0:703 हे0 वन पंचायत, भूमि) अर्थात् कुल 1:383 हे0 वन भूमि का
लोक निर्माण विभाग के पक्ष में भारत सरकार, पर्यावरण एवं वन मंत्रालय द्वारा प्रत्यावर्तित करने
हेतु आवेदन प्रस्तुत किया गया।

उक्त प्रकरण के विषय में ग्राम पंचायत

द्वारा दिनांक 28/1/2020 को सम्पन्न ग्राम

सभा/ग्राम पंचायत की बैठक में प्रयोक्ता एजेन्सी द्वारा आवेदित वन भूमि के संबंध में अनापत्ति
प्रमाण पत्र निर्गत करने हेतु विस्तृत चर्चा की गई। यह कि वन अधिकार अधिनियम, 2006 के
प्राविधानों के तहत आवेदित वन भूमि में आदिवासी अथवा किसी गैर आदिवासी का
कब्जा/कृषि कार्य है अथवा नहीं। उपस्थित सभी ग्रामवासियों द्वारा स्पष्ट किया गया कि
उक्त वन भूमि में किसी भी आदिवासी अथवा गैर आदिवासी का कब्जा/कृषि कार्य नहीं किया
जा रहा है। इसके अतिरिक्त परियोजना के निर्माण हेतु आवेदित वन भूमि पर ग्रामवासियों के
परम्परागत अधिकारों का हनन नहीं हो रहा है।

चर्चा के उपरान्त ग्राम सभा द्वारा सर्वसम्मति से निर्णय लिया गया /प्रस्ताव पारित
किया गया कि ग्राम के ग्रामवासियों को उक्त
वन भूमि प्रयोक्ता एजेन्सी को परियोजना के निर्माण हेतु दिये जाने पर कोई आपत्ति नहीं है।
प्रमाणित किया जो सत्य एवं सही है।


ग्राम सचिव

मुहर सहित

ग्राम पंच विकास अधिकारी

क्षेत्र

वि0सं0- नारायणवगड



ग्राम प्रधान/सर्वपंच

मुहर सहित

दिनांक 26/02/2020 को ग्राम सभा की सम्पन्न बैठक की उपस्थिति
ग्राम पंचायत डुंगी

क्रमांक	ग्राम सभा में उपस्थित वरिष्ठ ग्रामवासियों के नाम	हस्ताक्षर
1-	श्रीमती दीपा देवी w/o मनोज लाल	दीपा देवी
2-	— " — खगोती देवी w/o योगेन्द्र सिंह	खगोती देवी
3	— " — दीपा देवी गुसाई w/o धान सिंह	दीपा देवी
4-	श्री अनिल दानू s/o रणजीत सिंह दानू	अनिल दानू
5-	श्रीमती मीना देवी w/o दलवीर सिंह भण्डी	मीना देवी
6-	— " — रोशनी देवी w/o महावीर सिंह	रोशनी देवी
7-	श्री दीपमणी लती s/o बालादत्त लती	दीपमणी लती
8-	श्री दर्शन लाल s/o गोपाल लाल	दर्शन लाल
9-	श्री कुन्दन सिंह गुसाई s/o राम सिंह गुसाई (सम्पन्न पंचायत)	कुन्दन सिंह
10-	श्रीमती रामेश्वरी देवी w/o रणजीत सिंह	रामेश्वरी देवी
11-	श्री देवी प्रसाद अनिल s/o कुशवानन्द लती (सम्पन्न पंचायत)	देवी प्रसाद
12-	श्री विपिन दानू s/o भरत सिंह दानू	विपिन दानू
13-	— " — बल्लभ लाल s/o चन्दी लाल	बल्लभ लाल
14-	श्रीमती सीता देवी s/o गुसाई लाल	सीता देवी
15	— " — उमा देवी w/o गोपाल	उमा देवी

सहायक अभियन्ता
निर्माण खण्ड लो0 नि0 वि0
थराली, चम्पौर



- 16- 4/12/2019 सली (15th)
- 17- 6/2/2020 सली - 18/2/2020
- 18 आनन्द सिंह
- 19- जगदीश सिंह - ~~सली~~
- 20- जेयसिंह जेयसिंह
- 21- अमृता देवी अमृता देवी
- 22- सोहन सिंह
- 23- महावीर सिंह Sohan Singh
- (24) देवसिंह नेगी Ramesh
- (25) यशपाल सिंह नेगी - Yashpal
- 26- जीतसिंह नेगी -
- 27- 21/3/2020 राहुल
- 28 कुंवर सिंह नेगी
- 29- मनवर सिंह
- 30- मरत सिंह
- 31 विरेन्द्र सिंह
- 32 दर्शन सिंह
- 33 महावीर सिंह
- 34 विलोका सिंह
- 35- सुन्दर सिंह
- Rahul
- कुंवर सिंह
- M. D. S.
- सुन्दर सिंह
- दर्शन सिंह
- महावीर सिंह
- विलोका सिंह
- सुन्दर सिंह