

कार्यालय जिला कलक्टर धौलपुर

क्रमांक: प.12/12(19)/राजस्व/2022/3494

दिनांक 19/12/2022

अधिशायी अभियन्ता,
जल संसाधन खण्ड द्वितीय
धौलपुर

विषय:- वन अधिकार अधिनियम 2005 के तहत जारी प्रमाण पत्र के संबंध में

उपरोक्त विषयान्तर्गत आप द्वारा कालीतीर लिफ्ट योजना हेतु उपखण्ड सरमथुरा क्षेत्र में आने वाले ग्राम भौधारी की वन भूमि के आ0ख0नं0 373, 356/497 ग्राम मदनपुर क्री वन भूमि के आ0ख0नं0 100, 432, 437 ग्राम गथारा की वन भूमि आ0ख0नं0 1110 एवं ग्राम गोपालपुरा की वन भूमि के आ0ख0नं0 435, 436 एवं 650 में से 14.8859 हैक्टे0 वन भूमि के बाबत अनुसूचित जनजाति एवं अन्य परम्परागत वन निवासी (वन अधिकारों की मान्यता) अधिनियम 2006 एवं 2008 के अन्तर्गत वन भूमि प्रत्यावर्तन बाबत निवेदन किया गया था।

जिला स्तरीय वन अधिकार समिति द्वारा उपखण्ड स्तरीय समिति सरमथुरा की अनुशंषा पर अनुसूचित जनजाति एवं अन्य परम्परागत वन निवासी (वन अधिकारों की मान्यता) अधिनियम 2006 एवं 2008 के अन्तर्गत वन भूमि प्रत्यावर्तन बाबत अनुमोदन किया गया है। जिला स्तरीय वन अधिकार समिति के अनुमोदन अनुसार वन अधिकार पत्र जारी किया जाकर नियमानुसार आंग्रेम कार्यवाही हेतु पत्र के साथ संलग्न है।

संलग्न:- उपरोक्तानुसार वन अधिकारी पत्र-1

(सुदर्शन सिंह तोमर)
अति0 जिला कलक्टर

दिनांक 19/12/2022

क्रमांक: प.12/12(19)/राजस्व/2022/3495-3500

प्रतिलिपि:- निम्न को वन अधिकार पत्र की छायाप्रति सहित सूचनार्थ एवं आवश्यक कार्यवाही हेतु प्रेषित है:-

1. उप वन संरक्षक धौलपुर
2. मुख्य कार्यकारी अधिकारी जिला परिषद धौलपुर
3. उपखण्ड अधिकारी सरमथुरा
4. तहसीलदार सरमथुरा
5. विकास अधिकारी पंचायत समिति सरमथुरा
6. ग्राम विकास अधिकारी ग्राम पंचायत मदनपुर एवं धौध

(सुदर्शन सिंह तोमर)
अति0 जिला कलक्टर
धौलपुर

दिनांक:- 26/12/2022

कार्यालय अधिशायी अभियन्ता, जल संसाधन खण्ड, द्वितीय धौलपुर

email id:- eewrdlp22@gmail.com

क्रमांक:- 1672-1673

प्रतिलिपि सहायक अभियन्ता जल संसाधन उपखण्ड प्रथम धौलपुर/द्वितीय मनियां को सूचनार्थ एवं आवश्यक कार्यवाही हेतु प्रेषित है।

Letter 2021 (1) (HP-PC)

Page 880

अधिशायी अभियन्ता
जल संसाधन खण्ड द्वितीय धौलपुर

FORM-II

(for projects Other than linear projects)


TO WHOMSOEVER IT MAY CONCERN

In compliance of the Ministry of Environment and Forests (MoEF), Government of India's letter No. 11-9/98-FC (pt.) dated 3rd August 2009 wherein the MoEF issued guidelines on submission of evidences for having initiated and completed the process of settlement of rights under the Scheduled Tribes and Other Traditional Forest Dwellers (Recognition for Forest Right) Act 2006 ('FRA' for short) on the forest land proposed to be diverted for non-forest purposes , it is certified that 14.8859 hectare of forest land proposed to be diverted in favour of Executive Engineer WR Division -II Dholpur for Construction of kaliteer Lift Scheme in dholpur district falls within jurisdiction of gram madanpur k.NO.100 area 1.2600 hq., k.no 432 area 2.3450 hq. , k.no 437 area 1.2570 hq , gram bhohari k.no. 373 area 2.8259 hq. k.no. 356/497 area 1.1399 hq. gram gopalpura k.no. 435 area 0.0219 hq. , k.no. 436 area 0.4652 hq. , k.no. 650 area 2.0510 hq. gram mathara k.no. 1110 area 3.5200 hq village (s) in sarmathura tehsils.

It is further certified that:

- (a) The complete process for identification and settlement of rights under the FRA has been carried out for the entire 14.8859 hectares of forest area proposed for diversion. A copy of records of all consultations and meeting of the Forest Right committee(s), gram sabha (s), sub division level committee meeting dated 16.9.2022 and the district level committee meeting dated 10.10.2022 are enclosed as annexure 1 & 2.
- (b) The proposal for such diversion (with full details of the project and its implications, in vernacular/local language) have been placed before each concerned gram sabha of forest dwellers, who eligible under the FRA.
- (c) The each of concerned gram sabha (s), has certified that all formalities/processes under the FRA have been carried out, that they have given their consent to the proposed diversion and the compensation and ameliorative measures, if any, having understood the purpose and details of proposed diversion.
- (d) the discussion and decisions on such proposals had taken place only when there was a quorum of minimum 50% of the members of gram sabha present.,
- (e) The diversion of forest land for facilities managed by the goverment as required under section 3(2) of the FRA have been completed and the gram sabha have given their consent to it.,
- (f) the right of primitive Tribal groups and pre-Agricultural communities, where applicable have been specifically safeguarded as per section 3(1)(e) of the FRA.

Encls: As above


District Collector

F R A

कार्यालय उपखण्ड अधिकारी सरमथुरा

क्रमांक: राजस्व/वअअ/2022/ 788

दिनांक: 16.09.2022

श्रीमान जिला कलेक्टर महोदय,
धौलपुर

विषय:- वन अधिकार अधिनियम, 2006 के अन्तर्गत प्राप्त आवेदन पत्रावली भिजवाने बाबत।

महोदय,

उपरोक्त विषयान्तर्गत निवेदन है कि माननीय मुख्यमंत्री महोदय की बजट घोषणा वर्ष 2020-21 में प्रस्तावित कालीतीर लिफ्ट स्कीम के अन्तर्गत उपयोग में आने वाली ग्राम पंचायत मदनपुर एवं धौन्ध तहसील सरमथुरा की कुल-14.8859 हेक्टेयर वन भूमि का वनाधिकार अधिनियम, 2006 के नियम-3(2) के तहत वनाधिकार पत्र जारी करवाने एवं प्रत्यावर्तन हेतु सहायक अभियन्ता, जल संसाधन विभाग धौलपुर से प्राप्त प्रस्ताव उपखण्ड स्तरीय समिति से अनुमोदन एवं अभिशंषा सहित श्रीमान को भिजवाने हेतु निवेदन किया गया है।

उपरोक्त प्राप्त आवेदन के संबंध में दिनांक 16.09.2022 को आयोजित उपखण्ड स्तरीय वन अधिकार समिति, सरमथुरा की बैठक में समिति द्वारा लिये गये निर्णय उपरान्त वन अधिकार अधि. 2006 के नियम-8(ग) के अनुसार जिला स्तरीय समिति द्वारा अंतिम विनिश्चय हेतु मूल पत्रावली संलग्न कर अग्रिम कार्यवाही हेतु सादर प्रेषित है।
संलग्न-उक्तानुसार।

(मनीष कुमार जाटव)

उपखण्डाधिकारी

एवं अध्यक्ष, उपखण्ड स्तरीय
वनाधिकार समिति, सरमथुरा

दिनांक: 09.2022

क्रमांक: राजस्व/वअअ/2022/

प्रतिलिपि:- 1. अधि. 2006 के तहत जल संसाधन विभाग, धौलपुर

2. सहायक अभियन्ता, खण्ड-द्वितीय, जल संसाधन विभाग, धौलपुर

(मनीष कुमार जाटव)

उपखण्डाधिकारी

एवं अध्यक्ष, उपखण्ड स्तरीय
वनाधिकार समिति, सरमथुरा

**वनाधिकार अधिनियम, 2006 के अन्तर्गत उपखण्ड स्तरीय वनाधिकार
समिति सरमथुरा की बैठक दिनांक 16.09.2022 समय 2.00 बजे का
कार्यवाही विवरण**

आज दिनांक 16.09.2022 को अपराह्न 2.00 बजे उपखण्ड कार्यालय के संग्रहागार में वनाधिकार अधिनियम, 2006 के अन्तर्गत उपखण्ड सरमथुरा में अखिल उपखण्ड स्तरीय वनाधिकार समिति की बैठक आयोजित की गई जिसमें निम्न सदस्य उपस्थित हुए :-

1. श्री सुरेन्द्र सिंह मीना, विकास अधिकारी, पंचायत समिति, सरमथुरा
2. श्री अमरलाल मीना क्षेत्रीय वन अधिकारी, वृत्त सरमथुरा
3. श्रीमती मीनादेवी पंचायत समिति सदस्य वार्ड सं. 8 पं.स. सरमथुरा
4. श्रीमती लखनबाई पंचायत समिति सदस्य वार्ड सं. 14 पं.स. सरमथुरा
5. श्री जलदीश मीना पंचायत समिति सदस्य वार्ड सं. 10 पं.स. सरमथुरा
6. श्री उमेश कुमार अग्रवाल, सहा. अभियन्ता, जल संसाधन विभाग, खण्ड-द्वितीय, धौलपुर
7. श्री रविन्द्र कुमार अग्रवाल, सहा. अभियन्ता, जल संसाधन विभाग, खण्ड-द्वितीय धौलपुर
8. श्री कृष्णगोपाल शर्मा, कनिष्ठ अभियन्ता, कनिष्ठ अभियन्ता, उपखण्ड-द्वितीय, मनियां

सर्वप्रथम अध्यक्ष महोदय द्वारा समस्त सदस्यों का बैठक में उपस्थित होने पर अभार व्यक्त किया गया। तत्पश्चात बैठक में विचारणीय बिन्दु के बारे में उपस्थित सदस्यों को अवगत कराया गया जिसके अन्तर्गत अधिशाषी अभियन्ता, जल संसाधन, खण्ड-द्वितीय धौलपुर के पत्रांक: 161 दिनांक 29.04.2022 द्वारा माननीय मुख्यमंत्री महोदय की बजट घोषणा वर्ष 2020-21 में प्रस्तावित कालीतीर लिफ्ट स्कीम के अन्तर्गत उपयोग में आने वाली ग्राम पंचायत मदनपुर तहसील सरमथुरा में ग्राम मदनपुर के आ.ख.बं. 100 में से 1.2600 हैक्टे., 432 में से 2.3450 हैक्टे., 437 में से 1.2570 हैक्टे., ग्राम भौहारी के आ.ख.बं. 373 में से 2.8259 हैक्टे., 356/497 में से 1.1399 हैक्टे., ग्राम गोपालपुरा के आ.ख.बं. 435 में से 0.0219 हैक्टे., 436 में से 0.4652 हैक्टे., 650 में से 2.0510 हैक्टेयर एवं ग्राम पंचायत धौन्ध तहसील सरमथुरा में ग्राम मथारा के आ.ख.बं. 1110 में से 3.5200 हैक्टेयर कुल-14.8859 हैक्टेयर वन भूमि का वनाधिकार अधिनियम, 2006 के नियम-3(2) के तहत वनाधिकार पत्र जारी करवाने एवं वन भूमि के बदले प्रत्यावर्तित की जाने वाली गैर वन भूमि के आवंटन हेतु भूमि चयन कराकर एवं उपखण्ड स्तरीय समिति से अनुमोदन एवं अभिशंषा सहित श्रीमान जिला कलक्टर महोदय धौलपुर को भिजवाने हेतु निवेदन किया गया है। इस हेतु अधिशाषी अभियन्ता द्वारा ग्राम पंचायत मदनपुर एवं ग्राम पंचायत धौन्ध का अनापत्ति प्रमाण-पत्र, ग्राम सभा अनुमोदन कार्यवाही, फार्म-ए एवं ग्रामवार्डन नक्शा संलग्न प्रस्तुत किया गया है। पत्रावली एवं दस्तावेजात का सदस्यों को अवलोकन कराया गया। इस दौरान सहायक अभियन्ता, जल संसाधन विभाग द्वारा अवगत कराया गया कि उक्त परियोजना का उद्देश्य चम्बल नदी से पानी लिफ्ट कर पार्वती बाँध एवं रामसागर बांध में डाला जाना है। जिससे जिले की 5 तहसीलों के लगभग 483 गांवों को पेयजल उपलब्ध कराया जा सकेगा।

इसके अलावा सदस्यों को अवगत कराया गया कि कालीतीर लिफ्ट स्कीम के अन्तर्गत उपयोग में आने वाली ग्राम पंचायत मदनपुर एवं ग्राम पंचायत धौन्ध में स्थित वन विभाग की भूमि के बदले वन विभाग को वृक्षारोपण हेतु गैर वन भूमि (14.885 हैक्टेयर) के क्षतिपूर्ति प्रस्ताव श्रीमान जिला कलक्टर महोदय, धौलपुर के पत्रांक: प. 12/12 () राजस्व/2022/1151 दिनांक 11.06.22 की पालना में इस कार्यालय के पत्रांक: राजस्व/आवंटन/2022/572 दिनांक 22.6.22 द्वारा भिजवाये जा चुके हैं।

उक्त कालीतीर लिफ्ट योजना हेतु उपयोग में आने वाली भूमि का सहायक अभियन्ता, जल संसाधन विभाग धौलपुर के पत्रांक: 460 दिनांक 20.06.2022 की पालना में

3 मीना
A.E.M. W.R. Sub Div. II
Mandla (Dholpur)

लखनबाई

अमरलाल

मीना
A.E.M. W.R. Sub Div. II
Mandla (Dholpur)

मीना
जलपरीक्षा मीना

अमरलाल
R. C. W. R. Sub Div. II


असरा नम्बरवार अनापत्ति प्रमाण-पत्र एवं ग्रामसभा का अनुमोदन ग्राग पंचायत धौन्ध एवं मदनपुर स्तरीय समितियों द्वारा उपखण्ड स्तरीय समिति को प्राप्त हो चुके हैं। उक्त प्रस्तावित भूमि के संबंध में तहसीलदार, सरमथुरा से प्राप्त रिपोर्ट के अनुसार आवेदन में अंकित असरा नम्बरान वन विभाग के नाग दर्ज रिकॉर्ड है। अब उक्त उपयोग में आने वाली वन भूमि हेतु उपखण्ड स्तरीय वनाधिकार समिति की अभिशंका दी जाती है।

उपखण्ड स्तरीय समिति की पूर्व में आयोजित बैठक दिनांक 1.8.2022 में प्रस्ताव में वन विभाग के असरा नम्बरान स्पष्ट नहीं होने पर जल संसाधन विभाग को स्पष्ट नम्बरान एवं तदनुसार स्पष्ट प्रस्तावित नक्शे तैयार कर समिति के समक्ष उपलब्ध कराने हेतु निर्देशित किया गया था। जिराकी पालना में विभाग द्वारा अपने पत्र दिनांक 4.8.2022 द्वारा उक्त वांछित वन विभाग के असरा नम्बरान एवं संशोधित नक्शे प्रस्तुत किये गये। इसके पश्चात दिनांक 10.08.2022 को आयोजित बैठक कोरम पूरा नहीं होने के कारण स्थगित कर दी गई।


पत्रावली एवं दस्तावेजात के अवलोकन के पश्चात उपखण्ड स्तरीय वनाधिकार समिति के सभी सदस्यों द्वारा कालीतीर लिफ्ट स्कीम के अन्तर्गत उपयोग में आने वाली ग्राम पंचायत धौन्ध एवं मदनपुर की कुल 14.8859 हेक्टेयर वन भूमि का अधिकार पत्र जल संसाधन विभाग को जारी किये जाने हेतु अपनी सहमति दी गई।

अतः उपखण्ड स्तरीय वन अधिकार समिति, सरमथुरा कालीतीर लिफ्ट स्कीम के अन्तर्गत उपयोग में आने वाली ग्राम पंचायत मदनपुर एवं ग्राम पंचायत धौन्ध तहसील सरमथुरा में स्थित जल संसाधन विभाग के आवेदन में अंकित वन विभाग की कुल 14.8859 हेक्टेयर भूमि का वनाधिकार अधिनियम, 2006 के नियम-3(2) के तहत वनाधिकार पत्र जारी किये जाने एवं प्रत्यावर्तन की सिफारिश करती है। आवेदन को अन्तिम विनिश्चय हेतु जिला स्तरीय वन अधिकार समिति धौलपुर को भिजबाया जावे।


हस्ताक्षर


क्षेत्रीय वन अधिकारी
वन विभाग सरमथुरा

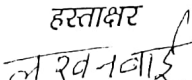
हस्ताक्षर


विकास अधिकारी
पंचायत समिति सरमथुरा

हस्ताक्षर


उपखण्डाधिकारी
सरमथुरा

हस्ताक्षर


लखनबाई

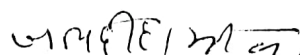
मनोनीत सदस्य (01)

हस्ताक्षर



मीना


मनोनीत सदस्य (02)

हस्ताक्षर


जलदीह। मीना

मनोनीत सदस्य (03)


AEM, WR & D Div II
MADHUR (WR & D Div II)


AEM, WR & D Div II
MADHUR

APPENDIX

From for seeking prior approval for diversion of forest land for non-forest purposes for the facilities managed by the Government under sub-section (2) of Section 3 of the Scheduled Tribes and Other Traditional Forest Dwellers (Recognition of Forest Rights) Act, 2006.

FORM-A

[See para 2.2(i)]

(To be filled up by the User Agency)

1. Project details

- (i) Short narrative of the proposed project/scheme for which the forest land is required.
- (ii) Details of the forest land required (two options to be indicated)
 - a. Location-Survey No./Compartment No.
 - b. Extent of the area (in hectare) 14.8859
 - c. Forest Division Madanpur
 - d. Map showing the required forest land, boundary of adjoining forest on a 1:50,000 scale map.
- (iii) Justification for locating the project in proposed forest land (s)
- (iv) Number of trees to be felled (per hectare) and number that will be kept standing

2. Detailed purpose-wise break-up of the total forest required with proposed building/activity area map.

3. Confirmation that User Agency will plant at least twice the number of trees to be felled, in the project or adjacent area and the amount to be provided annually for protection and maintenance of these plants for at least five years (Details to be enclosed).

4. Recommendation of the Gram Sabha-Accepted/Rejected [Please tick (/). As the case may be]. [Copy of the Gram Sabha resolution to be attached]

Agency

Signature of the authorized person for the User

VIJAY KUMAR SHARMA

(Name in Block letters)

Vijay Kumar Sharma

Address

अधिरापी अंगिका
जल संसाधन खण्ड द्वितीय
धौलपुर

Date: 07.04.2022

Place: Dhoolpur

समाप्ति - ग्राम पंचायत अखिलपुर पं.सं. समुदाय
 क्रमांक: 30/06/22
 दि. 30/06/22


अनापत्ती प्रमाण पत्र


प्रमाणित किया जाता है कि अधितीर विपक्ष योजना के प्रस्ताव में वर्णित ग्राम वड़न, समुदाय नं० एवं क्षेत्रफल विवरण निम्नानुसार है।

क्रमांक	ग्रामनाम -	समुदाय नं०	क्षेत्रफल -
1. -	भोआरी	373	2.8259
2. -	भोआरी	356/497	1.1399
3. -	मदनपुर	100	1.2600
4. -	मदनपुर	432	2.3456
5. -	मदनपुर	437	1.2.570
6. -	गोपाधपुर	435	0.0219
7. -	गोपाधपुर	436	0.4652
8. -	गोपाधपुर	650	2.0510

अधितीर विपक्ष योजना के प्रस्ताव में वर्णित ग्राम भूमि पर किसी प्रकार का जन अधिकार पत्र जारी नहीं किया गया है। एवं कोई भी पत्रावली / आवेदन इस ग्राम पंचायत में नहीं है। अतः इस भूमि पर इस योजना (अधितीर विपक्ष योजना) के क्रियान्वयन में कोई भी आपत्ती नहीं है।

अतः अनापत्ती प्रमाण पत्र जारी किया जाता है।


 ग्राम विकास अधिकारी
 ग्राम पंचायत बड़िया
 पं.सं. समुदाय (धौलपुर) राज.


 ग्राम पंचायत धौलपुर
 पं.सं. समुदाय (धौलपुर) राज.

57

वर्ष २०२२

4-

(58)

वर्ष

[illegible]

कार्यालय ग्राम पंचायत धौन्ध

पंचायत समिति सरमथुरा जिला-धौलपुर (राज०)

गीता
सरपंच

Mob. 9784399707

ग्राम पंचायत धौन्ध
पं. स. सरमथुरा (धौलपुर) राज.

क्रमांक ६४/०१


दिनांक २०/०६/२०२२

अनापत्ति प्रमाण पत्र

प्रमाणित किया जाता है कि कालीतीर लिफ्ट योजना के प्रस्ताव में वर्णित ग्राम मधारा खसरा नम्बर एवं क्षेत्रफल जिसका विवरण निम्नानुसार है

क्र.सं. - गाँव का नाम - खसरा नम्बर - क्षेत्रफल
०१ - मधारा - १११० - ३.५२००

कालीतीर लिफ्ट योजना के प्रस्ताव में वर्णित वन भूमि पर किसी प्रकार का वन अधिकार पत्र जारी नहीं किया गया है एवं कोई भी पत्रावली/आवेदन इस ग्राम पंचायत में लम्बित नहीं है अतः इस भूमि पर इस कालीतीर लिफ्ट योजना के क्रियान्वयन में कोई भी आपत्ति नहीं है।
अतः अनापत्ति प्रमाण पत्र जारी किया जाता है।


ग्राम पंचायत अधिकारी
दिनांक २०/०६/२२
पं. स. सरमथुरा (धौलपुर) राज.

गीता
सरपंच
ग्राम पंचायत धौन्ध
पं. स. धौलपुर (धौलपुर) राज.

पंचो की बैठक की कार्यवाही के विवरण का रजिस्टर

पंचायत/न्याय उप समिति *दशोन्धर*

पंचायत समिति *सूर्यपुर*

जिला *दशोन्धर* वर्ष 2022

बैठक होने की तारीख 1	बैठक का स्थान 2	पंच/सरपंच का नाम 3	उपस्थित सदस्यों के नाम 4	बैठक की कार्यवाही का विवरण 5	बैठक में उप सदस्यों के ह 6
20/6/22	<i>28/11/21 मंगल दिवस 11:30 प्रा. वि.</i>	<i>पुष्पकान्त/गोपाल सूर्यपुर</i>	<i>नीलम वीरेश्वर पट्ट हिरण्य श्रीमधेन अमोल</i>	<i>आज मिला 20/06/2022 को रा. प्रा. वि. सीताराम की खिछाटी (हानि) पर सरपंच श्रीमती गीता शर्मा की अध्यक्षता में बैठकियों की पाकिस्तान बैठक का आयोजन सा. 10:00 Am पर किया गया जिसमें सर्वप्रथम सब की कार्यवाही को पट्टर हुआ गया तथा जिसका सर्वसम्मति से अनुमोदन किया गया। सं. 01 = बैठक में आय पर चर्चा की गयी जु. 02 = बैठक में नामान्तरणों पर चर्चा की गयी जु. 03 = बैठक में निर्माण कार्यों पर चर्चा की गयी</i>	

20/06/2022

को जग
प्रक्षेत्र = ०३ = क्षेत्रों में निर्माण काया पर
-रक्षा की प्रतीति

प्र. सं. ०५. बंदरों जाली और लिफ्ट
योग्यता के अनुसार अपने बाकी वन
प्रति समस्त जग-अधारी के खसरा में
1110 क्षेत्रफल 3.5250 के प्रमाणित
एवं गैर वन प्रामि आवंटन करने
है। स्वयं के निरंतर से उपयोग
प्रत्यक्ष में नुस्खा की तथा सर्वसम्पत्ति
से समस्त जग अथवा की खसरा से
1110 क्षेत्रफल 3.5250 जाली और लिफ्ट
योग्यता के अनुसार में वर्तित इस प्रामि
पर किसी प्रकार वन आवंटन पर
आती नहीं। किन्ता है एवं कोई भी
प्रमाणित। आवंटन इस प्रामि प्रमाणित में
कमिशन नहीं है। इस नक्षि पर इस
प्रमाण के प्रमाणित में कोई आवंटन नहीं
है। इस प्रमाणित जग प्रामि प्रमाणित
जग है। प्रमाणित प्रमाणित को सर्व
प्रमाणित से प्रमाणित किया जात है।

हारिया
वीके १
पक्ष
नीर
अधारी

प्रमाणित

प्रमाणित

हारिया
वीके १
पक्ष

प्रमाणित

प्रमाणित

कार्यालय जिला कलक्टर धौलपुर

क्रमांक :- जल संसाधन / 1326

दिनांक :- 18.10.2022

बैठक कार्यवाही विवरण दिनांक 11.10.2022 बावत् में अनुसूचित जनजाति एवं अन्य परम्परागत वन निवासी (वन अधिकारों की मान्यता) अधिनियम 2006 एवं नियम 2008 के तहत एफ0आर0ए0 बावत्।

आज दिनांक 11.10.2022 को श्रीमान जिला कलक्टर महोदय की अध्यक्षता में अनुसूचित जनजाति एवं अन्य परम्परागत वन निवासी (वन अधिकारों की मान्यता) अधिनियम 2006 एवं नियम 2008 के अन्तर्गत गठित स्तरीय समिति की बैठक आयोजित की गई।

बैठक में समिति के निम्नांकित सदस्य उपस्थित हुये:-

1. मुख्य कार्यकारी अधिकारी जिला परिषद धौलपुर-सदस्य सचिव
2. उप वन संरक्षक धौलपुर-सदस्य
3. अधीक्षण अभियन्ता जल संसाधन वृत्त धौलपुर
4. अधिशाषी अभियन्ता जल संसाधन खण्ड द्वितीय धौलपुर
5. सहायक अभियन्ता जल संसाधन उपखण्ड प्रथम धौलपुर (खण्ड द्वितीय धौलपुर)
6. सहायक अभियन्ता जल संसाधन उपखण्ड द्वितीय मनियां (खण्ड द्वितीय धौलपुर)
7. पी.आर.ओ. धौलपुर।

बैठक में कालीतीर लिफ्ट स्कीम के अन्तर्गत उपयोग में ली गई ग्राम भौहारी के आराजी खसरा नं. 373 एवं 356/497, ग्राम मदनपुर के आराजी खसरा नं. 100, 432 एवं 437, ग्राम मथारा के आराजी खसरा नं. 1110 एवं ग्राम गोपालपुरा के आराजी खसरा नं. 435,436 एवं 650 से उक्त योजना हेतु कुल 14.8859 हैक्टेयर वन भूमि के सम्बन्ध में एफ.आर.ए. जारी किये जाने बावत् उपखण्ड अधिकारी सरमथुरा उपखण्ड स्तरीय समिति की बैठक दिनांक 16.09.2022 में की गई अभिशंषा पर विचार किया गया।


उपखण्ड अधिकारी सरमथुरा के पत्रांक राजस्व/वअअ/2022/788 दिनांक 16.09.2022 में सर्व सम्मति से निर्णय लिया जाकर ग्राम भौहारी के आराजी खसरा नं. 373 एवं 356/497, ग्राम मदनपुर के आराजी खसरा नं. 100, 432 एवं 437, ग्राम मथारा के आराजी खसरा नं. 1110 एवं ग्राम गोपालपुरा के आराजी खसरा नं. 435,436 एवं 650 से उक्त योजना हेतु कुल 14.8859 हैक्टेयर भूमि अनुसूचित जनजाति एवं परम्परागत वन निवासी अधिकार अधिनियम 2006 के तहत कालीतीर लिफ्ट स्कीम के अन्तर्गत वन क्षेत्र में उपयोग किया जाने पर भूमि का एफ.आर.ए. जारी करने की अभिशंषा की गई है।


उपखण्ड अधिकारी सरमथुरा द्वारा प्रस्तुत रिपोर्ट व उपखण्ड स्तरीय समिति की अभिशंषा पर जिला स्तरीय समिति के द्वारा विचार विमर्श किया गया कि ग्राम भौहारी के आराजी


खसरा नं. 373 में से 2.8259 हैक्टेयर, आराजी खसरा नं. 356/497 में से 1.1399 हैक्टेयर ग्राम मदनपुर के आराजी खसरा नं. 100 में से 1.2600 हैक्टेयर, आराजी खसरा नं. 432 में से 2.3450 हैक्टेयर, आराजी खसरा नं. 437 में से 1.2570 हैक्टेयर ग्राम गोपालपुरा तहसील सरमथुरा के आराजी खसरा नं. 435 में से 0.0219 हैक्टेयर, आराजी खसरा नं. 436 में से 0.4652 हैक्टेयर, आराजी खसरा नं. 650 में से 2.0510 हैक्टेयर एवं ग्राम पंचायत धोन्ध तहसील सरमथुरा में ग्राम मथारा के आराजी खसरा नं. 1110 में से 3.5200 हैक्टेयर कुल 14.8859 हैक्टेयर वन भूमि कालीतीर लिफ्ट स्कीम हेतु उपयोग में लिया जाना प्रस्तावित है। उपरोक्त वन क्षेत्र में वन अधिकार अधिनियम 2006 के तहत किसी भी अनुसूचित जनजाति व अन्य किसी ग्रामवासी ने ग्राम पंचायत मदनपुर एवं ग्राम पंचायत धोन्ध कार्यालय में कोई दावा प्रस्तुत नहीं किया है ना ही अन्य परम्परागत वन निवासी निवास करते हैं। उल्लेखित वन क्षेत्र में कोई दावा लम्बित नहीं होना बताते हुए अनापत्ति प्रमाण-पत्र जारी किया गया है।

अतः बैठक में उपस्थित सभी सदस्यों द्वारा सर्व सम्मति से उक्त वन भूमि पर कोई दावा लम्बित नहीं होने के कारण अनुसूचित जाति एवं अनुसूचित जनजाति अथवा अन्य परम्परागत वन निवासी अधिकार अधिनियम 2006 एवं तत्सम्बन्धी नियम 2008 के अन्तर्गत उपखण्ड सरमथुरा क्षेत्र में आने वाले ग्राम भौहारी की वन भूमि के आराजी खसरा नं. 373, 356/497 ग्राम मदनपुर की वन भूमि के आराजी खसरा नं. 100, 432, 437, ग्राम मथारा की वन भूमि आराजी खसरा नं. 1110 एवं ग्राम गोपालपुरा की वन भूमि के आराजी खसरा नं. 435, 436 एवं 650 में से 14.8859 हैक्टेयर वन भूमि के बावत् अनुसूचित जनजाति एवं अन्य परम्परागत वन निवासी (वन अधिकारों की मान्यता) अधिनियम 2006 एवं 2008 के अन्तर्गत वन भूमि प्रत्यावर्तन हेतु एफ.आर.ए. जारी करने का अनुमोदन किया जाता है।

अन्त में बैठक सधन्यवाद समाप्त की गई।


मुख्य कार्यकारी अधिकारी
जिला परिषद धौलपुर
(सदस्य सचिव)


उप वन संरक्षक/
वन मण्डल अधिकारी
धौलपुर


जिला कलक्टर
धौलपुर
(अध्यक्ष)

मनोनीत सदस्य
राजबीर मीना

मनोनीत सदस्य
अनुराधा

मनोनीत सदस्य

जिला स्तरीय समिति की बैठक कार्यवाही (नियम 8 (ग) देखें)

अनुसूचित जनजाति एवं अन्य परम्परागत वन निवासी (वन अधिकारों की माह 200 की धारा 6 (5) के प्रावधानान्तर्गत गठित जिला स्तरीय समिति की बैठक दिनांक 11.10.20 को जिला कलेक्टर धौलपुर की अध्यक्षता में आयोजित की गई एवं नियम 8 (ग) के अन्तर्गत उपखण्ड स्तर की समिति द्वारा तैयार किये गये वन अधिकारों के दावों और अभिलेखों पर विचार किया गया तथा अधिशाषी अभियन्ता जल संसाधन खण्ड द्वितीय धौलपुर तहसील धौलपुर जिला धौलपुर को नियमानुसार वन भूमि पर वन अधिकार अधिभोग करने अनुमोदन किया जाता है।

ग्राम का नाम	खसरा नम्बर	खसरा नं. का कुल क्षेत्रफल	अधिभोग की वन भूमि का क्षेत्रफल	अधिभोग का प्रकार कृषि / आवास
भौहारी	373	326.3200	2.8259	बंजड
भौहारी	356 / 497	124.5400	1.1399	गै.मु. बीहड
मदनपुर	100	155.1700	1.2600	गै.मु.
मदनपुर	432	296.5500	2.3450	गै.मु.
मदनपुर	437	26.5700	1.2570	गै.मु.
मथारा	1110	202.3600	3.5200	गै.मु. डगरिया
गोपालपुरा	435	1.2500	0.0219	गै.मु. सडक
गोपालपुरा	436	232.5600	0.4652	गै.मु. डगरिया
गोपालपुरा	650	159.1200	2.0510	गै.मु. डगरिया
योग		1524.44	14.8859	

मुख्य कार्यकारी अधिकारी
जिला परिषद धौलपुर
(सादर सचिव)

उप वन संरक्षक /
वन मण्डल अधिकारी
धौलपुर

जिला कलेक्टर
धौलपुर
(अध्यक्ष)

मनोनीत सदस्य
राजवीर जीना

मनोनीत सदस्य
अनुराधा

मनोनीत सदस्य

OFFICE OF THE DISTRICT COLLECTOR DHOLPUR (Rajasthan)

No.F12/12/(19)Rev/2022/3476

Date: 13/12/2022

FORM-II

(for projects Other than linear projects)

TO WHOMSOEVER IT MAY CONCERN

In compliance of the Ministry of Environment and Forests (MoEF), Government of India's letter No. 11-9/98-FC (pt.) dated 3rd August 2009 wherein the MoEF issued guidelines on submission of evidences for having initiated and completed the process of settlement of rights under the Scheduled Tribes and Other Traditional Forest Dwellers (Recognition for Forest Right) Act 2006 ('FRA' for short) on the forest land proposed to be diverted for non-forest purposes , it is certified that 14.8859 hectare of forest land proposed to be diverted in favour of Executive Engineer WR Division -II Dholpur for Construction of kaliteer Lift Scheme in dholpur district falls within jurisdiction of gram madanpur k.NO.100 area 1.2600 hq., k.no 432 area 2.3450 hq. , k.no 437 area 1.2570 hq , gram bhohari k.no. 373 area 2.8259 hq. k.no. 356/497 area 1.1399 hq. gram gopalpura k.no. 435 area 0.0219 hq. , k.no. 436 area 0.4652 hq. , k.no. 650 area 2.0510 hq. gram mathara k.no. 1110 area 3.5200 hq village (s) in sarmathura tehsils.

It is further certified that:

- (a) The complete process for identification and settlement of rights under the FRA has been carried out for the entire 14.8859 hectares of forest area proposed for diversion. A copy of records of all consultations and meeting of the Forest Right committee(s), gram sabha (s), sub division level committee meeting dated 16.9.2022 and the district level committee meeting dated 10.10.2022 are enclosed as annexure 1 & 2.
- (b) The proposal for such diversion (with full details of the project and its implications, in vernacular/local language) have been placed before each concerned gram sabha of forest dwellers, who eligible under the FRA.
- (c) The each of concerned gram sabha (s), has certified that all formalities/processes under the FRA have been carried out, that they have given their consent to the proposed diversion and the compensation and ameliorative measures, if any, having understood the purpose and details of poposed diversion.
- (d) the discussion and decisions on such proposals had taken pace only when there was a quorum of minimum 50% of the members of gram sabha present.,
- (e) The diversion of forest land for facilities managed by the government as required under section 3(2) of the FRA have been completed and the gram sabha have given their consent to it.,
- (f) the right of primitive Tribal groups and pre-Agricultural communities, where applicable have been specifically safeguarded as per section 3(1)(e) of the FRA.

Encls: As above

District Collector

अनिल कुमार अग्रवाल
जिला कलक्टर

F R A