

FORM-I

(for linear Projects)

Government of Uttarakhand

Office of the District Collector, Pithoragarh

No. 99 पिथौरागढ़

Dated 9.10.2015


TO WHOSOEVER IT MAY CONCERN

In compliance of the Ministry of Environment and Forests (MoEF), Government of India's, letter No. 11-9/98-FC(pt.) Dated 3rd August 2009 wherein the MoEF issued guidelines on submission of evidences for having initiated and completed the process of settlement of rights under the Scheduled Tribes and Other Traditional Forest Dwellers (Recognition of Forest Right) Act, 2006 ('FRA', for short) on the forest land proposed to be diverted for non-forest purposes read with MoEF's letter Dated 5th February 2013 wherein MoEF issued certain relaxation in respect of linear projects, it is certified that **4.570 hectare** of forest land proposed to be diverted in favour of **P.W.D. Didihat** for **Road** in **Pithoragarh** district falls within jurisdiction of **Quiree, Jimiya & Saipolo** Villages(s) in **Munsyari** tehsil.

It is further certified that :

- The complete process for identification and settlement of right under the FRA has been carried out for the entire **4.570 hectares** of forest area proposed for diversion. A copy of records of all consultations and meetings of the Forest Rights Committee(s), Gram Sabha(s), Sub-Division Level Committee(s) and the District Level Committee are enclosed as annexure 1.2.A, B.
- The diversion of forest land for facilities managed by the Government as required under section 3 (2) of the FRA have been completed and the Gram Sabhas have given their consent to it.
- The proposal does not involve recognized right of Primitive Tribal Groups and Pre-Agricultural Communities.

Encls.: As Above.


जिला अधिकारी,
District Collector

FORM-II

(for linear Projects)

Government of Uttarakhand

Office of the District Collector, Pithoragarh

No. ²⁹ कस्य ²⁹ पितौरागढ़

Dated 9.10.2015

TO WHOSOEVER IT MAY CONCERN

In compliance of the Ministry of Environment and Forests (MoEF), Government of India's letter No. 11-9/98-FC(pt.) Dated 3rd August 2009 wherein the MoEF issued guidelines on submission of evidences for having initiated and completed the process of settlement of rights under the Scheduled Tribes and Other Traditional Forest Dwellers (Recognition of Forest Right) Act, 2006 ('FRA', for short) on the forest land proposed to be diverted for non-forest purposes, it is certified that **4.570 hectare** of forest land proposed to be diverted in favour of **P.W.D. Didihat** for **Road** in **Pithoragarh** district falls within jurisdiction of **Quiree, Jimiya & Saipolo** Villages(s) in **Munsyari** tehsil.

It is further certified that :

- The complete process for identification and settlement of right under the FRA has been carried out for the entire **4.570 hectares** of forest area proposed for diversion. A copy of records of all consultations and meetings of the Forest Rights Committee(s), Gram Sabha(s), Sub-Division Level Committee(s) and the District Level Committee are enclosed as annexure **1.2...A...B**.
- The proposal for such diversion (with full details fo the project and its implications, in vernacular/ local language) have been placed before each concerned Gram Sabha of forest dwellers, who eligible under the FRA.
- The each of concerned Gram Sabha(s), has certified that all formalities/ processes under the FRA have been carried out, and that they have given their consent to the propose diversion and the compensation and ameliorative measures, if any, having understood the purpose and details of proposed diversion. A copy of certificate issued by the Gram Sabha of **Quiree, Jimiya & Saipolo** Village(s) is enclosed as annexure **2.36.....**
- The discussion and decisions on such proposals had taken pace only when there was a quorum of minimum 50% of the members of Gram Sabha present.
- The diversion of forest land for facilities managed by the Government as required under section 3 (2) of the FRA have been completed and the Gram Sabhas have given their consent to it.
- The rights of Primitive Tribal Groups and Pre-Agricultural Communities, where applicable have been specifically safeguarded as per section 3 (1) (e) of the FRA.

Encls.: As Above.


District Collector

प्रारूप-1.6(C)
OFFICE OF THE DEPUTY COMMISSIONER
DISTRICT PITHORAGARH (U.K.)


Proceeding of the meeting of the district level committee constituted under schedule tribes & other Traditional forest Dwellers (recognition of rights) act (FRA). 2006.

A meeting of the district level committee of Pithoragarh district, constituted under FRA. 2006 was held under the chairmanship of Mr/Mrs/Miss. Susil Kumar.....I.A.S deputy commissioner Pithoragarh on dated 9.10.2015..... at time 11Am.....at Pithoragarh in which application claiming rights in Quiree, Jimiya & Saipolo area measuring 4.570 hect for the construction of Munsyari Milam Motor Road to Quireejimiya Saipolo Motor Road forest land under FRA. 2006 of the following applicant duly processed and recommended by the sub division level committee of Munsyari sub division were discussed to consider the same for admission by the district level committee.

After scrutiny of the documents and detailed discussions, no objection/claims were found to have been made & hence District level committees recommend the above case for diversion of land for the said purpose.

Place: PITHORAGARH

Dated: 09/10/2015


जिला अधिकारी,
पिथौरागढ़
Deputy Commissioner-cum-Chairman
District Level Committee

परियोजना का नाम:- मुनस्यारी मिलम मोटर मार्ग से क्वीरीजिमिया साईपोलो मोटर मार्ग (लम्बाई 10.00 किमी0)।

कार्यालय उप जिलाधिकारी, मुनस्यारी
अनुसूचित जनजाति और परम्परागत वनवासी अधिनियम 2006 के तहत प्रमाण-पत्र
उपखण्ड स्तरीय समिति, मुनस्यारी

उपखण्ड मुनस्यारी परिक्षेत्र के अन्तर्गत जनपद पिथौरागढ़ के अन्तर्गत मुनस्यारी मिलम मोटर मार्ग से क्वीरीजिमिया साईपोलो मोटर मार्ग (लम्बाई 10.00 किमी0) में (0.909 हे0 आरक्षित भूमि, 2.851 हे0 राज्य भूमि एवं 0.810 हे0 वन पंचायत भूमि) अर्थात् कुल 4.570 हे0 वन भूमि का प्रान्तीय खण्ड, लो0नि0वि0 डीडीहाट के पक्ष में हस्तान्तरित किये जाने हेतु अनुसूचित जनजाति और अन्य परम्परागत वनवासी (वन अधिकारों की मान्यता) अधिनियम, 2006 के अन्तर्गत उपखण्ड स्तरीय समिति, (तहसील मुनस्यारी) की दिनांक 5.11.2015 को सम्पन्न बैठक की कार्यवाही का विवरण:-

अनुसूचित जनजाति और अन्य परम्परागत वन निवासी (वन अधिकारों की मान्यता) अधिनियम 2006 एवं नियम 2008 के अन्तर्गत उपखण्ड स्तरीय वन अधिकार समिति की बैठक श्री जय भारत सिंह, उप जिलाधिकारी एवं अध्यक्ष उपखण्ड स्तरीय वन अधिकार समिति की अध्यक्षता में आयोजित की गयी। बैठक में माननीय सदस्यों की उपस्थिति निम्नानुसार है।

- 1- श्री जय भारत सिंह, उपजिलाधिकारी, मुनस्यारी, अध्यक्ष
- 2- श्री मन्दीरा देवी, उप प्रभागीय वनाधिकारी, मुनस्यारी, सदस्य
- 3- श्री रमती, उपायुक्त, सहायक समाज कल्याण अधिकारी, मुनस्यारी, सदस्य/सचिव
- 4- (i) श्री लक्ष्मण सिंह, बी0डी0सी0 क्षेत्र नामिक सदस्य।
(ii) श्री गंगा राम, बी0सी0सी0 क्षेत्र मल्ला जोहार सदस्य।
(iii) श्रीमती बिन्द्रा देवी, बी0डी0सी0 क्षेत्र मल्ला घोरपट्टा सदस्य।

उपखण्ड सचिव द्वारा माननीय सदस्यों का बैठक में स्वागत करते हुए उप जिलाधिकारी की अनुमति से बैठक की कार्यवाही प्रारम्भ की गई। माननीय सदस्यों को अवगत कराया गया कि जनपद पिथौरागढ़ के तहसील मुनस्यारी के अन्तर्गत मुनस्यारी मिलम मोटर मार्ग से क्वीरीजिमिया साईपोलो मोटर मार्ग (लम्बाई 10.00 किमी0) परियोजना हेतु 4.570 हे0 वन भूमि प्रयोक्ता एजेन्सी के पक्ष में हस्तान्तरित किये जाने हेतु प्रस्ताव माननीय सदस्यों के समक्ष रखा गया। ग्राम सभा के अन्तर्गत वनाधिकार का कोई मामला लम्बित नहीं है। उक्त भूमि का संबंधित ग्राम सभा द्वारा सर्वसम्मति से पारित प्रस्ताव के आधार पर सार्वजनिक उपयोग हेतु प्रत्यावर्तन की अनुशंसा की गई है।

संबंधित उप प्रभागीय वनाधिकारी, मुनस्यारी द्वारा अनुसूचित जनजाति एवं अन्य परम्परागत वन निवासी (वन अधिकारों की मान्यता) अधिनियम 2006 एवं तत्सम्बंधी नियम 2008 के प्राविधान को स्पष्ट करते हुए जानकारी से माननीय सदस्यों को अवगत कराया कि वन अधिनियम, 2006 के अन्तर्गत किसी भी आवेदन का दावा/आवेदन पत्र प्रस्तुत नहीं किया गया है। इस संबंध में ग्राम सभा/पंचायत द्वारा अनापत्ति जारी की जा चुकी है। अतः प्रकरण में उपखण्ड स्तरीय वन अधिकार समिति द्वारा अनापत्ति जारी की जा सकती है।

बैठक में सर्वसम्मति से उपखण्ड, मुनस्यारी परिक्षेत्र के अन्तर्गत जनपद पिथौरागढ़ के तहसील मुनस्यारी के अन्तर्गत मुनस्यारी मिलम मोटर मार्ग से क्वीरीजिमिया साईपोलो मोटर मार्ग (लम्बाई 10.00 किमी0) परियोजना के निर्माण हेतु 4.570 हे0 वन भूमि प्रान्तीय खण्ड, लो0नि0वि0 डीडीहाट को जनहित में सक्षम प्राधिकारी से अनुमति प्राप्त कर प्रत्यावर्तित किये जाने पर सहमति व्यक्त की गयी।

उप जिलाधिकारी/अध्यक्ष
उपखण्ड स्तरीय वन अधिकार समिति
तहसील- मुनस्यारी
जनपद पिथौरागढ़

प्रतिलिपि : जिलाधिकारी, पिथौरागढ़ को सूचनार्थ एवं आवश्यक कार्यवाही हेतु।

रमती
सहायक समाज कल्याण अधिकारी
जनपद पिथौरागढ़

रमती
उप जिलाधिकारी/अध्यक्ष
उपखण्ड स्तरीय वन अधिकार समिति
तहसील- मुनस्यारी
जनपद पिथौरागढ़

परियोजना का नाम :- क्वीरीजिमिया-साइपोलो तक मोटर मार्ग का निर्माण कार्य। (लम्बाई 10.00 किमी०)

वन अधिकार अधिनियम, 2006 के अन्तर्गत अनापत्ति प्रमाण-पत्र

ग्राम पंचायत का नाम - जिमिया
तहसील मुनस्यारी, जिला पिथौरागढ़

अनापत्ति प्रमाण पत्र

उत्तराखण्ड में जनपद पिथौरागढ़ के अन्तर्गत क्वीरीजिमिया-साइपोलो तक मोटर मार्ग के निर्माण हेतु (सिविल भूमि 2:851 हे० एवं वन पंचायत भूमि 0:810...) अर्थात् कुल 4:570 हे० वन भूमि का प्रान्तीय खण्ड, लो०नि०वि० डीडीहाट के पक्ष में भारत सरकार, पर्यावरण एवं वन मंत्रालय द्वारा प्रत्यावर्तित करने हेतु आवेदन प्रस्तुत किया गया।

उक्त प्रकरण के विषय में ग्राम पंचायत जिमिया द्वारा दिनांक 7/7/2015 को सम्पन्न ग्राम सभा/ग्राम पंचायत की बैठक में प्रयोक्ता एजेन्सी द्वारा आवेदित वन भूमि के संबंध में अनापत्ति प्रमाण पत्र निर्गत करने हेतु विस्तृत चर्चा की गई। यह कि वन अधिकार अधिनियम, 2006 के प्राविधानों के तहत आवेदित वन भूमि में आदिवासी अथवा किसी गैर आदिवासी का कब्जा/कृषि कार्य है अथवा नहीं। उपस्थित सभी ग्रामवासियों द्वारा स्पष्ट किया गया कि उक्त वन भूमि में किसी भी आदिवासी अथवा गैर आदिवासी का कब्जा/कृषि कार्य नहीं किया जा रहा है। इसके अतिरिक्त परियोजना के निर्माण हेतु आवेदित वन भूमि पर ग्रामवासियों के परम्परागत अधिकारों का हनन नहीं हो रहा है।

चर्चा के उपरान्त ग्राम सभा द्वारा सर्वसम्मति से निर्णय लिया गया /प्रस्ताव पारित किया गया कि ग्राम जिमिया के ग्रामवासियों को उक्त वन भूमि प्रान्तीय खण्ड, लो०नि०वि० डीडीहाट को परियोजना के निर्माण हेतु दिये जाने पर कोई आपत्ति नहीं है।

प्रमाणित किया जो सत्य एवं सही है।

ह०/-
ग्राम सचिव
मुहर सहित

ह०/-
ग्राम प्रधान/सरपंच
मुहर सहित

श्रीमती रेनु देवी
प्रधान
ग्राम पंचायत- क्वीरी जिमिया-
वि०ख०- मुनस्यारी (पिथौरागढ़)

परियोजना का नाम :- क्वीरीजिमिया-साइपोलो तक मोटर मार्ग का निर्माण कार्य। (लम्बाई 10.00 किमी०)

दिनांक 7/7/2015 को ग्राम सभा की सम्पन्न बैठक की उपस्थिति
ग्राम पंचायत - जिमिया

| क्रमांक | ग्राम सभा में उपस्थित वरिष्ठ ग्रामवासियों के नाम | हस्ताक्षर |
|---------|--|----------------|
| 1 | श्री - धाम सिंह पहाड़ | धाम सिंह |
| 2 | श्री - अगत सिंह कुफाल | अगत सिंह |
| 3 | श्री - जसपाल सिंह लवाल | जसपाल सिंह |
| 4 | श्रीमती - ककमधा देवी | ककमधा देवी |
| 5 | श्री - अगत सिंह पहाड़ | अगत सिंह |
| 6 | श्री - लखन सिंह | लखन सिंह |
| 7 | श्री - कुंवर सिंह | कुंवर सिंह |
| 8 | श्री - पुष्कर सिंह मणीपाल | पुष्कर सिंह |
| 9 | श्री - कीर्त सिंह | कीर्त सिंह |
| 10 | श्री - उमेश सिंह पहाड़ | उमेश सिंह |
| 11 | श्री - तिलक सिंह | तिलक सिंह |
| 12 | श्री - गंगा सिंह | गंगा सिंह |
| 13 | श्री - अमर सिंह | अमर सिंह |
| 14 | श्रीमती - लीला देवी मणीपाल | लीला देवी |
| 15 | श्री - मीना देवी पहाड़ | मीना देवी |
| 16 | श्री - गोपा सिंह पहाड़ | गोपा सिंह |
| 17 | श्री - धरम सिंह | धरम सिंह |
| 18 | श्री - इन्द्र सिंह | इन्द्र सिंह |
| 19 | श्री - मनोहर सिंह | मनोहर सिंह |
| 20 | श्री - लक्ष्मण सिंह | लक्ष्मण सिंह |
| 21 | श्री - गोकर्ण सिंह | गोकर्ण सिंह |
| 22 | श्रीमती - गजोती देवी | गजोती देवी |
| 23 | श्री - जानकी देवी | जानकी देवी |
| 24 | श्री - हंसा देवी लवाल | हंसा देवी लवाल |
| 25 | श्री - सुन्दर सिंह लवाल | सुन्दर सिंह |

रेनु देवी
ह०/- श्रीमती रेनु देवी
ग्राम प्रधान प्रधान
ग्राम पंचायत- क्वीरी जिमिया
वि०ख०- मुनस्यारी (पियौरागढ़)

परियोजना का नाम :- क्वीरीजिमिया-साइपोलो तक मोटर मार्ग का निर्माण कार्य। (लम्बाई 10.00 किमी०)

वन अधिकार अधिनियम, 2006 के अन्तर्गत अनापत्ति प्रमाण-पत्र

ग्राम पंचायत का नाम - क्वीरी

तहसील मुनस्यारी, जिला पिथौरागढ़

अनापत्ति प्रमाण पत्र

उत्तराखण्ड में जनपद पिथौरागढ़ के अन्तर्गत क्वीरीजिमिया-साइपोलो तक मोटर मार्ग के निर्माण हेतु (सिविल भूमि 2.851 हे० एवं वन पंचायत भूमि 0.810 हे०) अर्थात् कुल 4.570 हे० वन भूमि का प्रान्तीय खण्ड, लो०नि०वि० डीडीहाट के पक्ष में भारत सरकार, पर्यावरण एवं वन मंत्रालय द्वारा प्रत्यावर्तित करने हेतु आवेदन प्रस्तुत किया गया।

उक्त प्रकरण के विषय में ग्राम पंचायत क्वीरी द्वारा दिनांक 7/7/2015 को सम्पन्न ग्राम सभा/ग्राम पंचायत की बैठक में प्रयोक्ता एजेन्सी द्वारा आवेदित वन भूमि के संबंध में अनापत्ति प्रमाण पत्र निर्गत करने हेतु विस्तृत चर्चा की गई। यह कि वन अधिकार अधिनियम, 2006 के प्राविधानों के तहत आवेदित वन भूमि में आदिवासी अथवा किसी गैर आदिवासी का कब्जा/कृषि कार्य है अथवा नहीं। उपस्थित सभी ग्रामवासियों द्वारा स्पष्ट किया गया कि उक्त वन भूमि में किसी भी आदिवासी अथवा गैर आदिवासी का कब्जा/कृषि कार्य नहीं किया जा रहा है। इसके अतिरिक्त परियोजना के निर्माण हेतु आवेदित वन भूमि पर ग्रामवासियों के परम्परागत अधिकारों का हनन नहीं हो रहा है।

चर्चा के उपरान्त ग्राम सभा द्वारा सर्वसम्मति से निर्णय लिया गया /प्रस्ताव पारित किया गया कि ग्राम क्वीरी के ग्रामवासियों को उक्त वन भूमि प्रान्तीय खण्ड, लो०नि०वि० डीडीहाट को परियोजना के निर्माण हेतु दिये जाने पर कोई आपत्ति नहीं है।

प्रमाणित किया जो सत्य एवं सही है।

हो/-
ग्राम पंचायत क्वीरी का अधिकारी
ग्राम सचिव
मुहर सहित

हो/-
ग्राम प्रधान/सरपंच
मुहर सहित

श्रीमती रेनु देवी
श्रीमती रेनु देवी
प्रधान
ग्राम पंचायत- क्वीरी जिमिया
वि०ख०- मुनस्यारी (पिथौरागढ़)

परियोजना का नाम :- क्वीरीजिमिया-साइपोलो तक मोटर मार्ग का निर्माण कार्य। (लम्बाई 10.00 किमी०)

दिनांक 7/7/2015 को ग्राम सभा की सम्पन्न बैठक की उपस्थिति
ग्राम पंचायत - क्वीरी

| क्रमांक | ग्राम सभा में उपस्थित वरिष्ठ ग्रामवासियों के नाम | हस्ताक्षर |
|---------|--|--------------|
| 1 | श्री - प्रेम सिंह खज्वाल | प्रेम सिंह |
| 2 | ॥ - सुन्दर सिंह रावत | सुन्दर सिंह |
| 3 | ॥ - दशरथ सिंह ॥ | दशरथ सिंह |
| 4 | श्रीमती - भावना देवी रावत | भावना देवी |
| 5 | श्री - गंगा सिंह रावत | गंगा सिंह |
| 6 | ॥ - रघु सिंह रावत | रघु सिंह |
| 7 | ॥ - राम सिंह रावत | राम सिंह |
| 8 | ॥ - कन्दन सिंह मतेलिया | कन्दन सिंह |
| 9 | ॥ - दुर्गेश सिंह मवीरीयाल | दुर्गेश सिंह |
| 10 | श्रीमती - मीना देवी ॥ | मीना देवी |
| 11 | ॥ - कमला देवी खज्वाल | कमला देवी |
| 12 | श्री - महेंद्र सिंह मवीरीयाल | महेंद्र सिंह |
| 13 | ॥ - गणेश सिंह ॥ | गणेश सिंह |
| 14 | श्रीमती - नादायणी देवी खज्वाल | नादायणी देवी |
| 15 | श्री - गोकर्ण सिंह मवीरीयाल | गोकर्ण सिंह |
| 16 | ॥ - हरिश सिंह मतेलिया | हरिश सिंह |
| 17 | ॥ - भूपाल सिंह ॥ | भूपाल सिंह |
| 18 | श्रीमती - चार्वी देवी मवीरीयाल | चार्वी देवी |
| 19 | श्री - चन्द सिंह रावत | चन्द सिंह |
| 20 | श्रीमती - इन्द्रा देवी रावत | इन्द्रा देवी |
| 21 | श्री - उत्तम सिंह रावत | उत्तम सिंह |
| 22 | श्री - लक्षय सिंह मतेलिया | लक्षय सिंह |
| 23 | ॥ विजय सिंह मवीरीयाल | विजय सिंह |
| 24 | श्रीमती - पुष्पा देवी मतेलिया | पुष्पा देवी |
| 25 | ॥ - इन्द्रा देवी मतेलिया | इन्द्रा देवी |

ह0/-
ग्राम प्रधान
श्रीमती रेनु देवी
प्रधान
ग्राम पंचायत - क्वीरी जमिया
वि०ख० - मुनसखी (पिपौरागढ़)

परियोजना का नाम :- क्वीरीजिमिया से साईपालो तक मोटर मार्ग का निर्माण कार्य। (लम्बाई 10.00 किमी०)

वन अधिकार अधिनियम, 2006 के अन्तर्गत अनापत्ति प्रमाण-पत्र

ग्राम पंचायत का नाम - साईपोलो

तहसील मुनस्यारी, जिला पिथौरागढ़

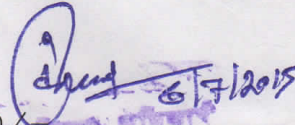
अनापत्ति प्रमाण पत्र

उत्तराखण्ड में जनपद पिथौरागढ़ के अन्तर्ग क्वीरीजिमिया से साईपोलो तक मोटर मार्ग के निर्माण हेतु (सिविल भूमि ^{आवेदन क्र-0.909Hue} 2:851 हे० एवं वन पंचायत भूमि 0:810) अर्थात् कुल 4:570 हे० वन भूमि का प्रान्तीय खण्ड, लो०नि०वि० डीडीहाट के पक्ष में भारत सरकार पर्यावरण एवं वन मंत्रालय द्वारा प्रत्यावर्तित करने हेतु आवेदन प्रस्तुत किया गया।

उक्त प्रकरण के विषय में ग्राम पंचायत साईपोलो द्वारा दिनांक 6/7/15 को सम्पन्न ग्राम सभा/ग्राम पंचायत की बैठक में प्रयोक्ता एजेन्सी द्वारा आवेदित वन भूमि के संबंध में अनापत्ति प्रमाण पत्र निर्गत करने हेतु विस्तृत चर्चा की गई। यह कि वन अधिकार अधिनियम, 2006 के प्राविधानों के तहत आवेदित वन भूमि में आदिवासी अथवा किसी गैर आदिवासी का कब्जा/कृषि कार्य है अथवा नहीं। उपस्थित सभी ग्रामवासियों द्वारा स्पष्ट किया गया कि उक्त वन भूमि में किसी भी आदिवासी अथवा गैर आदिवासी का कब्जा/कृषि कार्य नहीं किया जा रहा है। इसके अतिरिक्त परियोजना के निर्माण हेतु आवेदित वन भूमि पर ग्रामवासियों के परम्परागत अधिकारों का हनन नहीं हो रहा है।

चर्चा के उपरान्त ग्राम सभा द्वारा सर्वसम्मति से निर्णय लिया गया /प्रस्ताव पारित किया गया कि ग्राम साईपोलो के ग्रामवासियों को उक्त वन भूमि प्रान्तीय खण्ड, लो०नि०वि० डीडीहाट को परियोजना के निर्माण हेतु दिये जाने पर कोई आपत्ति नहीं है।

प्रमाणित किया जो सत्य एवं सही है।


ह०/—
ग्राम सचिव
मुहर सहित

ह०/—
ग्राम प्रधान/सरपंच
मुहर सहित



परियोजना का नाम :- क्वीरीजिमिया से साईपोलो तक मोटर मार्ग का निर्माण कार्य।
(लम्बाई 10.00 किमी०)

दिनांक 6-7-2015 को ग्राम सभा की सम्पन्न बैठक की उपस्थिति
ग्राम पंचायत - साईपोलो

| क्रमांक | ग्राम सभा में उपस्थित वरिष्ठ ग्रामवासियों के नाम | हस्ताक्षर |
|---------|--|---------------|
| 1 | गोकुल सिंह डा दिवान सिंह | गोकुल सिंह |
| 2 | दीराल सिंह डा कुन्दन सिंह | दीराल सिंह |
| 3 | बू पेशा सिंह डा सुन्दर सिंह | बू पेशा सिंह |
| 4 | महलाह सिंह डा नराल सिंह | महलाह सिंह |
| 5 | दिवान सिंह डा हर सिंह | दिवान सिंह |
| 6 | विष्णु राम डा दिवान राम | विष्णु सिंह |
| 7 | भगत सिंह डा/० खेम सिंह | भगत सिंह |
| 8 | राजेंद्र सिंह डा/० नैन सिंह | राजेंद्र सिंह |
| 9 | बहादुर सिंह डा/० भवान सिंह | बहादुर सिंह |
| 10 | प्रेम सिंह डा/० श्री खीय खीय | प्रेम सिंह |
| 11 | पदम सिंह डा/० सुन्दर सिंह | पदम सिंह |
| 12 | इन्द्र सिंह डा/० खेम सिंह | इन्द्र सिंह |
| 13 | जगत सिंह डा/० भवान सिंह | जगत सिंह |
| 14 | महेन्द्र सिंह डा/० भवान सिंह | महेन्द्र सिंह |
| 15 | नारायण सिंह डा/० पान सिंह | नारायण सिंह |
| 16 | अशोक | अशोक |
| 17 | बहादुर सिंह | बहादुर सिंह |
| 18 | यशोप | यशोप |
| 19 | अशोक | अशोक |
| 20 | अशोक | अशोक |
| 21 | अशोक | अशोक |
| 22 | अशोक | अशोक |
| 23 | अशोक | अशोक |
| 24 | अशोक | अशोक |
| 25 | अशोक | अशोक |

ह०/-
ग्राम प्रधान

