

FORM-I  
(for linear projects)  
**Government of Himachal Pradesh**  
**Office of the District Collector Bilaspur, H.P.**

No.BLS-ADRA-1 (855)/16-

45508

Dated 25/10/2021

**TO WHOMSOEVER IT MAY CONCERN**

In compliance of Ministry of Environment and Forest (MoEF), Government of India's letter No. 11-9/98-FC (pt.) dated 3<sup>rd</sup> August 2009 wherein the MoEF has issued guidelines on submission of evidences for initiating and completing the process of settlement of the rights under the Scheduled Tribes and other Traditional Forest Dwellers (Recognition of forest Rights) Act, 2006 (FRA for short) on the forest land proposed to be diverted for non-forest purposes read with MoEF's letter dated 05<sup>th</sup> February, 2013 wherein MoEF has issued certain relaxation in respect of linear projects, it is certified that **00-31-22 hectare** of forest land proposed to be diverted in favour of **Public Works Department for Construction of Link road from Chhanjhar to Kaloh km 0/0 to 2/690** which falls in jurisdiction of **Village Jungle Chanjyar & Chanjyar, Ghumarwin, District Bilaspur. H.P.**

**It is further certified that:**

- (a) The complete process for identification and settlement of rights under the FRA has been carried out for the entire **00-31-22 hectare** of forest area proposed for diversion. A copy of records of all consultations and meetings of the forest rights Committee (s), Gram Sabha (s), Sub-Division level committee (s) and the District Level Committee are enclosed as Annexure 1 to Annexure III ;
- (b) The diversion of forest land for facilities managed by the Government as required under section 3 (2) of the FRA have been completed and the Gram Sabhas have given their consent to it;
- (e) The proposal does not involve recognized rights of Primitive Tribal Groups and preagricultural communities.

✓  
**Pankaj Rai (I.A.S.)**  
Deputy Commissioner,  
Distt. Bilaspur, H.P.  
dated 25/10/2021

Endst No- as above-

45508

Copy to the Executive Engineer, H.P.P.W.D. Division Ghumarwin for further necessary action.

✓  
Deputy Commissioner,  
Distt. Bilaspur, H.P.

Office of the Deputy Commissioner  
District Bilaspur (Himachal Pradesh)


Annexure — III


FRA Certificate (Under FRA 2006) to be issued By District Level Committee.


-----  
Proceedings of the meeting of District Level Committee constituted under Scheduled Tribes & other Traditional Forest Dwellers (Recognition of Forest Rights) Act (FRA) 2006.


A meeting of the District Level Committee Bilaspur constituted under FRA 2006 was held under the Chairmanship of Sh. Pankaj Rai, I.A.S., Deputy Commissioner, Bilaspur on 22-10-2021 at 11-00 A.M. at Bilaspur in which the following applications were discussed and approved in view of recommendations made by the Sub Divisional Level Committees of Sub Division Ghumarwin & Jhandutta, District Bilaspur, H.P.


Sr.No.	Total Land	Purpose.
1.	3-97-05 hectare	Construction of link road Padyalag, Dohru, Maryani, Chandoh, Dadholkalan, Patta, Dakhiut road km 0/0 to 6/450.
2.	00-31-22 hectare	Construction of link road Chhanjiar to Kaloh km 0/0 to 2/690
3.	00-37-63 hectare	Construction of project providing source level Augmentation of Water Supply Scheme of Gram Panchayat Talyana, Hawan, Bhulswai, Harlog, Sariun Khas, Balh Churani and other adjoining GP from Satluj River.
4.	4.93.27 hectare	Construction of Atal Adarsh Vidyalaya at Barthi (Baloh)


  
1. (Muskan),  
Zila Parishad. (Member)

  
3. (Madan Kumar)  
Zila Parishad. (Member)

  
(Torul S-Raveesh) I.A.S.  
5. Additional Deputy Commissioner,  
Bilaspur, H.P. (Member Secretary)

  
2. (Prem Singh),  
Zila Parishad. (Member)

  
4. (Awanibhushan Rai) I.F.S.  
Divisional Forest Officer  
Distt. Bilaspur(H.P)  
(Member)

  
6. (Pankaj Rai), I.A.S.  
Deputy Commissioner,  
Distt. Bilaspur, H.P.  
(Chairman)

159

04/09/21

324807

3/9/21

No -GMR -SDK-2 /2021 - 6472-73

O/o Sub Divisional Officer (c )

Ghumarwin Distt. Bilaspur (HP)

Ghumarwin 31/8/ Dated

To,

The Deputy Commissioner -cum- Chairperson  
District, level Committee, Distt. Bilaspur ( HP)

Subject-

Proceeding of meeting of Sub Division Level Committee Regarding FRA Certificate for Diversion of 0-3122 Hect. Forest Land for the construction of Link Road Chanjiar to Kaloh Km 0/0 to 2/690 of Tehsil Ghumarwin Distt. Bilaspur (HP)

Sir,

The meeting of the Sub-Divisional Level Committee of Ghumarwin Sub Division , constituted under FRA , 2006 was conducted on 21-5-2021 in which case for the Diversion of 0.3122 Hect. Forest Land for the construction of Link Road Chanjiar to Kaloh Km 2/690 of Tehsil Ghumarwin Distt. Bilaspur (HP) at Village Chanjiar & Kaloh Tehsil Ghumarwin Distt. Bilaspur (HP) under FRA 2006, which has been duly processed and recommended by the FRC Revenue Village Kaloh, was considered, discussed and is recommended to District Level Committee.

The complete case is submitted for further necessary action please.

SDO (C) -Cum Chairman  
Sub Division Level Committee  
Sub Division Ghumarwin  
Distt. Bilaspur (HP)

Dated

Endst No A.A

Copy forwarded to the-

Executive Engineer Ghumarwin Division H.P.P.W.D Ghumarwin Distt. Bilaspur (HP)  
for information please.

SDO (C) -Cum Chairman  
Sub Division Level Committee,  
Sub Division Ghumarwin  
Distt. Bilaspur (HP)

9360  
4/9/21

3/9/21

DC  
ADC/ADM  
AC  
DPC  
AO  
PO  
Sup


**OFFICE OF THE SDO(CIVIL) GHUMARWIN DISTRICT BILASPUR (HP)**

**Proceedings of the meeting of Sub Divisional level Committee constituted under Schedule Tribes & other Traditional Forest Dwellers (Recognition of Right) Act 2006 (FRA) ,2006**

A meeting of the sub division Level Committee of Ghumarwin Sub Division constituted under FRA 2006 was held under the chairmanship of SDO (Civil) Ghumarwin on dated 21-08-2021 at 12 AM in which the application of the applicant of claiming right in diversion of 00.3122 Hect.to proposed for construction of Link road Chhanjiar to Kaloh km 0/0 to 2/690 Tehsil Ghumarwin Distt. Bilaspur (HP) under FRA 2006, duly processed and recommended by the Forest Right committee of Kasaru panchayat Tehsil Ghumarwin Distt. Bilaspur was discussed to consider the same for the recommendation to the District Level Committee.

After scrutiny of the documents and detailed discussions the case of diversion of following applicants were found to be in order and recommended to the District Level committee.

Sr No	Name of Project	Name of Forest	Detail of Forest Right
1	Diversion of 00.3122 Hect. Forest Land construction of Link Road Chhanjiar to Kaloh Km 0/0 to 2/690 village Chhanjiar & kaloh Tehsil Ghumarwin Distt. Bilaspur (HP).	Jungle chhanjiar	nill

  
SDO (C) -Cum Chairman  
Sub Division Level Committee,  
Sub Division Ghumarwin  
Distt. Bilaspur (HP)



Proceeding of the meeting of Sub Divisional level committee of Forest Right Act 2006 held on 21-8-2021 at Ghumarwin under the chairmanship of Sub Divisional Officer(civil), Ghumarwin Distt. Bilaspur(HP) regarding consideration and issuing FRA certificate for Diversion of 0.3122 Hect. Forest land for the construction of Link road Chanjiar to Kaloh Km 0/0 to 2/690 Tehsil Ghumarwin Distt. Bilaspur (HP)


The Following Officers /Members were present in the meeting –

- |  |                                  |
|--|----------------------------------|
| 1 Sh Rajiv Thakur ,H.A.S                   | Chairman                         |
| Sub Divisional Officer(civil) Ghumarwin    |                                  |
| 2 Sh. Karam Chand Naib Tehsildar Ghumarwin | On behalf of Tehsildar Ghumarwin |
|  | (Member Secretary)               |
| 3 Smt Sudha Devi i BDC GP Bakroa           | Member                           |
| 4 Smt Raksha Devi, BDC Kasaru              | Member                           |
| 5 Smt. Atti Devi BDC Talyana               | Members                          |

At the outset, the Chairman welcomed all the participants in the meeting. The Sub Divisional Level Forest Right committee was apprised about the case received under forest Right Act 2006 from the Forest Right Committee of Kasaru Panchayat Tehsil Ghumarwin Distt. Bilaspur (HP). The detail of the case is as below :-

Diversion of 0-3122 Hect. Forest land for construction of Link road Link road Chanjiar to Kaloh Km 0/0 to 2/690 Tehsil Ghumarwin Distt. Bilaspur (HP) The report regarding diversion of 0-3122 Hect. Forest land for construction of link road of Link road Chanjiar to Kaloh Km 0/0 to 2/690 in Tehsil Ghumarwin Distt. Bilaspur(HP) has been received along with peocceeding of the forest right committee Chanjiar . No objection 'has been received at Gram Panchyat Level, neither any objection has been filed at sub division level by tne Gram Panchayat representatives and other members. The case contained all the requisite certificates and proceedings, hence the committee recommends the said case for approval to District Level Committee.

The meeting ended with the vote of thanks to the chair and members .

  
SDO (C) –Cum Chairman  
Sub Division Level Committee,  
Sub Division Ghumarwin  
Distt. Bilaspur (HP)

प्रपत्र-1

वन अधिकार समिति

Chamra

तहसील

Chamra

जिला विलासपुर हि0प्र0 ।

राज्य विभाग

को

वन

अधिकार

समिति

ग्राम

की बैठक अध्यक्ष श्री / श्रीमति

की

अवस्थिति में सम्पन्न हुई जिसमें निम्नलिखित सदस्य मौजूद थे -

क्रमांक	नाम व पिता/पति का नाम	पद नाम	ग्राम	जाति	हस्ताक्षर
1	अनिल कुमार शर्मा	प्रधान	Chamra		
2	विनय कुमार शर्मा	उपप्रधान	"		
3	विनय कुमार शर्मा	सदस्य	"		
4	बाबू राम शर्मा	सदस्य	"		
5	अनिल कुमार शर्मा	"	"		
6	अनिल कुमार शर्मा	"	"		
7	मीरा देवी शर्मा	"	"		
8	अनिल कुमार शर्मा	"	"		
9	बाबू राम शर्मा	"	"		
10	अनिल कुमार शर्मा	"	"		

वन अधिकार समिति ने राज्य विभाग के पटवारी/कानूनीगो श्री

तथा वन विभाग के वन रक्षक श्री Ashok Kumar के साथ भूमि खतरा नम्बर

+ 141 289

रक्बा

0.3122 hec

जिसके संदर्भ में Construction of Link

road Chamra B Kotha 01/01/20 21690

(उद्देश्य) के लिए अनापति प्रमाण पत्र (विभाग का नाम)

HP PWD

ने चाहा है का मौका पर निरीक्षण व्यक्तिगत तौर पर किया व अन्य

आनवीन निम्न प्रकार से की गई -

- उक्त भूमि का नक्शा / तृतीया पटवारी तथा वन रक्षक ने समिति के समक्ष बनाया ।
- उक्त भूमि पर समिति ने गांववासियों से वन अधिकार अधिनियम 2006 के अंतर्गत दावे मांगे तथा किसी प्रकार का कोई दावा समिति को प्राप्त नहीं हुआ ।
- उक्त भूमि पर गद्दी गुज्जर या अन्य धूमन्तु समुदायों का किसी प्रकार का दावा समिति के समक्ष पेश ना हुआ तथा समिति मानती है कि किसी समुदाय का ऐसा कोई दावा इस भूमि पर नहीं है ।

अतः बैठक में उपस्थित समिति सदस्यों ने (उद्देश्य) to link road Chamra B Kotha हेतुसमझने उपरान्त सर्वसम्मति से यह निर्णय लिया कि ग्राम Chamra के अंतर्गत उपरोक्तप्रस्ताव के लिए वन भूमि दिये जाने पर कोई आपत्ति नहीं है । to link road के निर्माण के लिये

उपयोग में आने वाली वन भूमि की अनुमति वारे उपस्थित सदस्यों ने सहमति व्यक्त की है । यह अनुमति वन अधिकारों की मान्यता अधिनियम 2006 के अंतर्गत सम्बन्धित अधिकारियों को आगामी आवश्यक कार्यवाही हेतु प्रेषित की जाती है । प्रस्ताव सर्वसम्मति से पारित व स्वीकार है । प्रमाणित किया जाता है कि उक्त प्रारूप कार्यवाही के अनुरूप है ।

प्रधान,  
वन अधिकार समिति,राधिव,  
वन अधिकार समिति,

पटवारी,

पटवार वृत्त,

वन रक्षक

वृत्त

Ashok Kumar

PC

लेख

Kalehori

Beet

वैठक कार्यवाही ग्राम सभा Chanjyar अनुसूचित जनजाति और  
अन्य परम्परागत वन निवासी (वन अधिकारों की मान्यता) अधिनियम, 2006.  
वन अधिकार समिति  
ग्राम सभा

## प्रतिलिपि प्रस्ताव

प्रस्ताव संख्या

दिनांक

ग्राम सभा Chanjyar की बैठक आज दिनांक 15-7-2021 को  
11:00 AM बजे स्थान Chanjyar में श्री/श्रीमति अनिल कुमार

की अध्यक्षता में की गई जिसमें Chanjyar गांव के अनुसूचित जनजाति और अन्य परम्परागत वन  
निवासी (वन अधिकारों की मान्यता) अधिनियम, 2006 के अन्तर्गत Chanjyar जंगल/वन

क्षेत्र में (जिसमें Construction of Link road Chanjyar To Kaloh km 9/00 To 2/690 के निर्माण  
के लिए 0.3122 हैक्टेयर वन भूमि के उपयोग की मजूरी प्रस्तावित है।)

वैठक में निम्न सदस्यों ने भाग लिया-

क्रमांक	पात्र गांववासी का नाम	गांव का नाम	वन अधिकार का ब्यौरा
1			
2			
3			
4			

वैठक में वन अधिकार समिति Chanjyar द्वारा

Construction of Link road Chanjyar To Kaloh km 9/00 To 2/690 के लिए  
MR. PWD (विभाग) के पक्ष में दिये गये अनापत्ति प्रमाण पत्र के ऊपर विचार

विमर्श किया गया तथा सर्वसम्मति से यह प्रस्ताव पारित किया गया कि राजस्व गांव Chanjyar  
में भूमि खसरा नम्बर 414, 289/258/14/1 रकबा 0.3122 हैक्टेयर

को Link road Chanjyar To Kaloh km 9/00 To 2/690 (उद्देश्य) के लिए हस्तान्तरण करने पर इस ग्राम सभा को कोई  
एतराज नहीं है क्योंकि उक्त गांव में अनुसूचित जनजाति एवं अन्य परम्परागत वन निवासी (वन अधिकारों की  
मान्यता) अधिनियम, 2006 के तहत कोई मामला लम्बित नहीं है।

अतः ग्राम सभा अपनी अनापत्ति प्रमाण पत्र जारी करती है।

स्थान Chanjyar  
दिनांक 15-7-2021

W. Chuly  
प्रधान,  
वन अधिकार समिति

BD Jankhyo  
सचिव,  
वन अधिकार समिति

अनुसूचित जनजाति और अन्य परम्परागत वन निवासी (वन अधिकारों की मान्यता) अधिनियम, 2006

ग्राम सभा Chanjyar  
प्रतिलिपि प्रस्ताव  
प्रस्ताव संख्या \_\_\_\_\_ दिनांक 15-7-21

ग्राम सभा Chanjyar की बैठक आज दिनांक 15-7-21 को 11:00 AM बजे, स्थान Chanjyar में श्री / श्रीमती अविश कुमार की अध्यक्षता में की गई जिसमें Chanjyar गांव के अनुसूचित जनजाति और अन्य परम्परागत वन निवासी (वन अधिकारों की मान्यता) अधिनियम, 2006 के अन्तर्गत Chanjyar जंगल/ वन क्षेत्र में (जिसमें HP PWD विभाग द्वारा Construction of link road निर्माण के लिए 0-3122 हैक्टेयर वन भूमि के उपयोग की मंजूरी प्रस्तावित है) वन अधिकारों के लिए दावे हेतु इस ग्राम सभा की वन अधिकार समिति की सिफारिश के उपरान्त प्राप्त हुए गांववासियों के आवेदनों पर चर्चा की गई। वन अधिकारों के प्रस्तावों के साथ प्रस्तुत दस्तावेजों के अध्ययन तथा उस पर विस्तृत चर्चा के उपरान्त इस ग्राम सभा द्वारा निम्नलिखित पात्रों का दावा नियमानुसार सही पाया गया:-

क्रमांक	पात्र ग्रामवासी का नाम	जंगल का नाम	वन अधिकार का ब्यौरा
1	<u>nil</u>		
2			

तदनुसार यह ग्राम सभा इस दावे/इन दावों को पारित करते हुए इसे उप-खण्ड स्तर की समिति को प्रेषित करती है।

उपरोक्त में से निम्नलिखित पात्रों का दावा नियमानुसार सही नहीं पाया गया:-

क्रमांक	पात्र ग्रामवासी का नाम
1.	<u>nil</u>
2	

तदनुसार ग्राम सभा इस दावे/इन दावों को निरस्त करती है।

या

इस ग्रामसभा की वन अधिकार समिति से प्राप्त सूचना के अनुसार \_\_\_\_\_ जंगल/वन क्षेत्र में कोई भी वन अधिकार का दावा प्राप्त नहीं हुआ।

स्थान Chanjyar  
दिनांक 15-7-21

Amay  
अधिकृत हस्ताक्षर कर्ता

ग्राम सभा \_\_\_\_\_

- ग्रामवासी/ग्रामवासियों के नाम जिन्होंने इस वन क्षेत्र/जंगल में वन अधिकार के दावे के लिए आवेदन किया है।
- प्राजैक/कार्य का नाम जिसके लिए वन (संरक्षण) अधिनियम, 1980 के अन्तर्गत वन भूमि के उपयोग की अनुमति दी जाती है।



प्रपत्र-4

पारसगिरि जंगलधारी और अन्य पारसगिरिगत वन निवासी (वन अधिकारों की मान्यता) अधिनियम 2006

वन अधिकार समिति

ग्राम सभा

Chanjyar

प्रतिलिपि प्रस्ताव

प्रस्ताव संख्या

दिनांक 15-7-21

ग्राम सभा Chanjyar की बैठक आज दिनांक 15-7-21 को 11:00am बजे स्थान Chanjyar में श्री/श्रीमती अविश अग्र की अध्यक्षता में की गई जिसमें Chanjyar गांव के अनुसूचित जनजाति और अन्य पारसगिरिगत वन निवासी (वन अधिकारों की मान्यता) अधिनियम 2006 के अन्तर्गत Chanjyar जंगल/ वन क्षेत्र में (उद्देश्य) Construction of Link road Chanjyar to Kala निर्माण के लिए 0.3122 हेक्टेयर वन भूमि के उपयोग के माफ़ी प्रस्तावित है। वन अधिकारों के लिए दावे हेतु इस ग्राम सभा की वन अधिकार समिति की सिफारिश के उपरान्त प्राप्त हुए गांव वासियों के आवेदनों पर विचार किया गया। वन अधिकारों के प्रस्तावों के साथ प्रस्तुत दस्तावेजों के अध्ययन तथा उस पर विस्तृत चर्चा के उपरान्त इस ग्राम सभा द्वारा निम्नलिखित पात्रों का दावा नियमानुसार सही पाया गया -

क्र. सं.	पात्र गांव वासी का नाम	जंगल का नाम	वन अधिकार का व्यौरा
		<u>NIL</u>	

तदनुसार यह ग्राम सभा इस दावे/ इन दावों को पारित करते हुए इसे उप खण्ड स्तर की समिति को प्रेषित करती है।

परशुमन्त में से निम्नलिखित पात्रों का दावा नियमानुसार सही नहीं पाया गया -

क्र. सं.	पात्र गांव वासी का नाम
	<u>NIL</u>

तदनुसार ग्राम सभा इस दावे/ इन दावों को निरस्त करती है।

इस ग्राम सभा की वन अधिकार समिति से प्राप्त सूचना के अनुसार जंगल/ वन क्षेत्र में कोई भी वन अधिकार का दावा प्राप्त नहीं हुआ।

स्थान

Chanjyar

अधिकृत हस्ताक्षरकर्ता

दिनांक

15-7-21

ग्राम सभा

Raj Kumar

Raj Kumar

Page 1462-2

Handwritten

Handwritten

क्रमांक

सदस्य का नाम

01

जगन्नाथ शंकराचारी राम

02

आविनी देवी जो बालुदेव

03

मिमला देवी जो मुनीलाल

04

गीता देवी जो देवदत्त

05

कल्पना देवी जो सुनील

06

विमला देवी जो जगन्नाथ

07

गीता देवी जो विनायकभार

08

विमला देवी जो लखाराम

09

जगन्नाथ शंकराचारी जो सलोन

10

विनायकभार जो लाल मन

11

Dheeram Dass जो जगन्नाथ

12

Jodha Ram जो लखाराम

13

Saronide जो Omkar Chand

14

Gayatri Devi जो Roshan Lal

15

Sobha Devi जो Joginder Lal

16

Santosh Kumari जो विनायकभार

17

जगन्नाथ शंकराचारी जो मुनीलाल

18

विनायकभार जो सलोन

Handwritten

Handwritten

Handwritten

Handwritten

Handwritten

Handwritten

Handwritten

Handwritten

Handwritten

Handwritten

Handwritten

Handwritten

Handwritten

Handwritten

Handwritten

Signature



Date: \_\_\_\_\_

Sr. No. \_\_\_\_\_

18	जिमना देवी w/o वहीराम	जिमना देवी
19	सरस्वती w/o सीताराम	सरस्वती
20	शकुन्ता देवी w/o प्रमोदलाल	शकुन्ता देवी
21	जिमना देवी w/o वलीपरां	जिमना देवी
22	सपना देवी w/o रामेश कुमार	सपना देवी
23	सपना देवी w/o Santdeep Kumar	सपना देवी
24	Wulam Kumari w/o Kundan Lal	Wulam Kumari
25	देवकाली w/o दीनर दास	देवकाली
26	सरस्वती w/o मालाराम	सरस्वती
27	रखी देवी w/o श्री सुभाषचंद्र	Rakhi Devi
28	शिला देवी w/o श्री केशवचंद्र	Shila Devi
29	विद्या देवी w/o श्री अमरनाथ	विद्या देवी
30	सरस्वती w/o वहीराम	सरस्वती
31	सरस्वती w/o श्री सती प्रताप	सरस्वती
32	लता कुमारी w/o प्रभाकर	लता कुमारी
33	सीमा देवी w/o विश्वरूप	सीमा देवी
34	रूपलाल w/o अचराम	रूपलाल
35	वीना w/o - राजलाल	वीना देवी
36	उषा w/o मनोहरलाल	उषा देवी
37	Amisha Devi w/o Anant	Amisha Devi
38	Shankar Das w/o Shankar	शंकर दास
39	Shankar Lal	Shankar Lal
40	प्रभाकर दास	प्रभाकर दास
41	चम्पा देवी w/o प्रमोदलाल	चम्पा देवी
42	मुखा देवी w/o शिवराम	मुखा देवी
43	मुखा देवी w/o शिवराम	मुखा देवी
44	शिवराम w/o नारायण	शिवराम

Date : \_\_\_\_\_

Sr. No. 12

45	Keshu Chandra S/o Shrin	
46	Seela B. P. Keshu Chandra	
47	Rushabh S/o Bhenduram	
48	Tara W/o Rushabh	
49	Chhayajharvi / यती-गम	Chhayajharvi
50	अश्विनी देवी S/o महेन्द्र चन्द	अश्विनी देवी
51	महिला अग्र S/o नरसिंह राम	
52	Ashwani Kumar S/o Bhenduram	
53	Bhenduram Ram S/o Sachu Ram	
54	Amita Devi w/o Prem Chand	अमिता देवी
55	Gaytri Devi w/o Sh. Suresh Kumar	
56	Ashwani Kumar S/o Sh. Shiv Ram	
57	Shiv Ram S/o Lt. M. Nand Lal	
58	Asha Kumari w/o Sh. Ashwani	
59	Subhash Chand S/o Sh. Anant Ram	Subhash
60	Subhash Kumar S/o Sh. Sukh Ram	
61	Samita Kumari w/o Sh. Subhash Chand	
62	Ashish Kumar S/o Bishu	Ashish Kumar
63	Shilpa Desai	Shilpa Desai
64	Shama Desai w/o B. D. Jankar	शमीना देवी
65	Sarabhi Desai w/o Dax Pat	सावित्री देवी
66	Vijaya Kum-	Vijay
67	Manohar Lal	मनोहर लाल
68	Puja Davi	पूजा कुमारी
69	Ravida.	Ravi
70	Anjana Kum-	Anjana Kumar
71	Payal	Payal
72	Garima Kumari	Garima

Signature



Date : \_\_\_\_\_

73	Komal Sharma	Komal Sharma
74	Pooja Kumari	Pooja
75	Lakshmi	लक्ष्मी
76	Vikas Kumar	Vikas Kumar
77	Rajiv Kumar	Rajeev
78	Pankaj Kumar	पंकज कुमार
79	Poonam Sharma	पूनाम
80	Sapna Kumari	सपना कुमारी
81	Veenu Kumar	वीनी कुमारी
82	Anaisha	अनाइशा
83	Kala Devi	काला देवी
84	Rishi Ram	रिषि राम
85	Neha Kumari	Neha Kumar
86	Souhav Sharma	Souhav
87	Abhishek	Abhishek
88	Vinod Kumar	Veevnadha
89	Meera Devi	मीरा देवी
90	Saroj Kumari	सरोज
91	Reena Devi	रीना
92	Sakuntla Devi	सकुन्तला
93	Amisha Sharma	Anisha
94	Usha Devi	उषा देवी
95	Chaya	छाया
96	Sanjeer Kumar	Sanjeer Kumar
97	Sohan Lal	सोहन लाल
98	Akshay Kumar	Akshay
99	Sunil Kumar	सुनील कुमार
100	Gayatri Devi	गायत्री
101	Pankaj Kumar	Pankaj

Date : \_\_\_\_\_

Sr. No. 13

102.	Bharana Kumari	Bharana
103.	Manish Kumar	Manish
104.	Arvind Kumar	Arvind
105.	Razak Kumar	प्रकाश पन्डे
106.	Reem -	प्रम लन्द
107.	धर्म देवी	व्योमी देवी
108.	शीमा देवी	Seema
109.	कुमल राज	Kamali
110.	संतोष कुमार	Santosh
111.	राम कली देवी	राम कली देवी
112.	शकुन्ताला देवी	शकुन्ताला देवी
113.	राम दुपारी	Ram Dulari
114.	मछरी रमि	Ram Chhary
115.	आशा देवी	आशा देवी
116.	विपक कुमार	विपक कुमार
117.	शारस्वती देवी	शारस्वती देवी
118.	विमला देवी	विमला देवी
119.	कुली देवी	कुली देवी
120.	निरमला देवी	निरमला देवी
121.	पुष्पा कुमारी	Pushpa Kumari
122.	Santosh Kumari	Santosh Kumari
123.	YASHPAL	Yashpal
124.	MEENA	Meena
125.	Manish Kumar	Manish
126.	Pushpa Devi	Pushpa Devi
127.	Rakesh Kumar	Rakesh
128.	Soma Devi	Soma Devi



Date: \_\_\_\_\_

Sr. No. \_\_\_\_\_

128	Sarwan Kumar	Sarwan
129	Rambyari	Rampran
130	Sunita	Sunita
131	Anupama Kumari	Anupama Kumari
132	Dev Krishan	Dev
133	Jyoti	Jyoti
134	Manoj Kumar	Manoj Kumar
135	Vishal Kumar	Vishal Kumar
136	Lekh Ram	Lekh Ram
137	Kiran Bala	Kiran Bala
138	Shivani	Shivani
139	Muni Lal	Muni Lal
140	Suresh Kumar	Suresh
141	Rakesh Kumar	Rakesh
142	Anita Sharma	Anita
143	पमना देवी	पमना देवी
144	Praveen	Praveen
145	हनुमन् देवी	हनुमन् देवी
146	प्रवीन कुमार	Praveen
147	चतन कुमार	Chetan
148	सुलक्षणा	सुलक्षणा
149	जुद्धा देवी	जुद्धा देवी
150	Somnath	Somnath
151	उत्तरा देवी	Uttara
152	सपना कुमारी	सपना कुमारी
153	जरेस	जरेस



# कार्यालय ग्राम पंचायत दधोल

विकास खण्ड घुमारवीं जिला बिलासपुर (हि0प्र0)

आज दिनांक 06-09-2021

को ग्राम पंचायत की दधोल पंचायत / ग्राम सभा की बैठक

प्रधान/उप-प्रधान/श्री/श्रीमती केचनलता

की अध्यक्षता में हुई जिसमें 8/9

सदस्यों/परिवारों की उपस्थिति रही निम्नलिखित कार्यवाही अमल में लाई गई।

## प्रतिलिपी प्रस्ताव

दिनांक 06-09-2021

प्रस्ताव संख्या 2

दिनांक 06-09-2021

डिस्पैच नं०

ग्राम पंचायत दधोल के अन्तर्गत राजस्व गाँव जंगल  
द्वारा 252/1 की आबादी बारे।

आज की बैठक में सर्वसम्मति से घाल किया जाता है कि वर्तमान में राजस्व गाँव जंगल द्वारा 252/1 में कोई भी आबादी नहीं है। वल क्षेत्र में सड़क निर्माण द्वारा द्वारा से कलौह की ओर किया जाना है जो जंगल द्वारा से लेवू जायेगी। इस बात में कोई भी F.R.C नहीं बनी है क्योंकि यह बात विचारित है। अतः प्रस्ताव आगामी कार्यवाही हेतु प्रेषित है।

अतः उपरोक्त प्रस्ताव सर्वसम्मति से घाल व स्वीकार किया जाता है।

प्रमाणित किया जाता है कि मकल प्रस्ताव अमल में लाई सही है।

Secretary

G. P. Dadhol, Teh. Ghumarwā  
Distt. Bilaspur (H. P.)

प्रधान Chama  
ग्राम पंचायत दधोल 2021  
विकास खण्ड घुमारवीं  
जिला बिलासपुर (हि0प्र0)