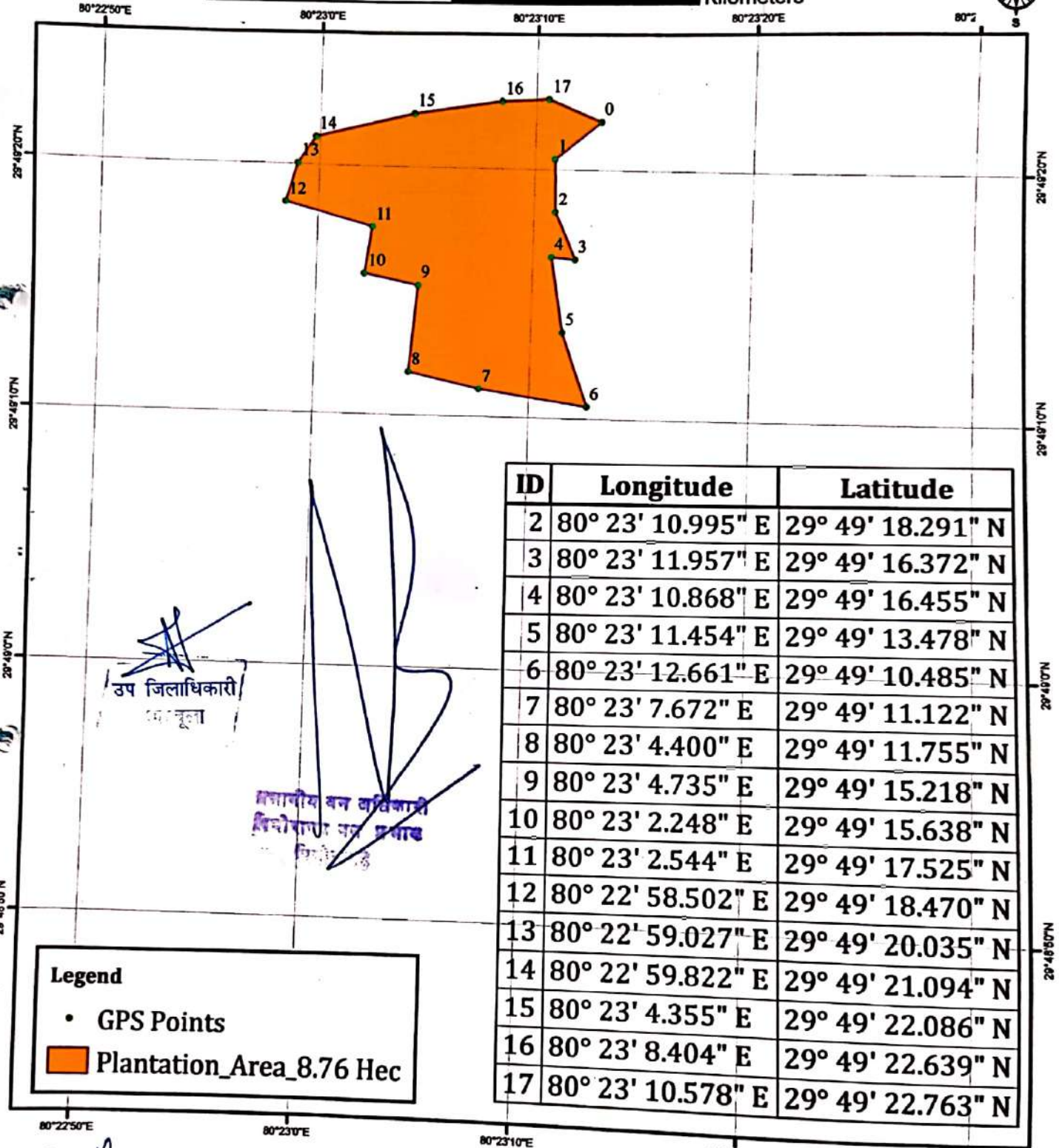
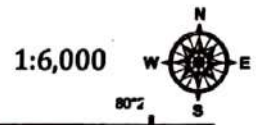



जियो रिफरेंस मैप:-जनपद पिथौरागढ़ के विधानसभा क्षेत्र धारचूला के बलुवाकोट पय्यापौडी हल्का वाहन मार्ग का विस्तार किमी0 9.400 से किमी0 16.400 तक चौडीकरण एवं सुधार कार्य।  
(क्षतिपूरक वृक्षारोपण स्थल 8.67 है०)



ID	Longitude	Latitude
2	80° 23' 10.995" E	29° 49' 18.291" N
3	80° 23' 11.957" E	29° 49' 16.372" N
4	80° 23' 10.868" E	29° 49' 16.455" N
5	80° 23' 11.454" E	29° 49' 13.478" N
6	80° 23' 12.661" E	29° 49' 10.485" N
7	80° 23' 7.672" E	29° 49' 11.122" N
8	80° 23' 4.400" E	29° 49' 11.755" N
9	80° 23' 4.735" E	29° 49' 15.218" N
10	80° 23' 2.248" E	29° 49' 15.638" N
11	80° 23' 2.544" E	29° 49' 17.525" N
12	80° 22' 58.502" E	29° 49' 18.470" N
13	80° 22' 59.027" E	29° 49' 20.035" N
14	80° 22' 59.822" E	29° 49' 21.094" N
15	80° 23' 4.355" E	29° 49' 22.086" N
16	80° 23' 8.404" E	29° 49' 22.639" N
17	80° 23' 10.578" E	29° 49' 22.763" N

**Legend**

- GPS Points
- Plantation\_Area\_8.76 Hec

उप जिलाधिकारी  
धारचूला

जनजातीय वन अधिकारी  
पिथौरागढ़ जन प्रशास  
धारचूला

J.P. Singh  
 Sandeep  
 M.H.  
 Ramesh  
 Rajesh  
 न.त. सिंहसिलदार  
 धारचूला  
 जन क्षेत्राधिकारी  
 धारचूला  
 राजस्व उपनिरीक्षक  
 धारचूला