

Office of the District Collector,


District-Chamoli (Uttarakhand)


(5)


Proceeding of the meeting of the District Level Committee constituted under Schedule Tribes & Other Traditional Forest Dwellers (Recognition of Rights) Act (FRA), 2006

A meeting of the District Level Committee of Chamoli District (Uttarakhand), constituted under FRA 2006 was held under the chairmanship of **Swati S Bhadhoriya (IAS)**, District Magistrate, Chamoli (Uttarakhand) on dated. 21.11.19 At Chamoli in which the application claiming rights in **Kolani (Two Settelement- Nougaoon, Gogina) and Kot Village in Gairsain Tehsil**, area measuring **2.775 Hectares** for the **Construction of Bungidhar Mahalchauri Bacchuwaban MR Km-12 to Kolani Link Motor Road under PMGSY in Chamoli** of forest land under FRA, 2006 of the following applicant duly processed and recommended by the Sub-Division Level Committee of Gairsain Tehsil were discussed to consider the same for admission by the District Level Committee.

After scrutiny of the documents and detailed discussions, no objection / claims were found to have been made and hence District Level Committee recommend the above case for diversion of the land for the said purpose.


Divisional Forest Officer
Kedamath Wildlife Division
Gopeshwar


District Social Welfare Officer
Chamoli


District Magistrate - cum -
Chairman, District Level
Committee, Chamoli
खिला अधिकारी
चमोली

FORM-I
(For Linear Projects)
Government Of Uttarakhand
Office of the District Collector, Chamoli

Dated- 21.11.19

TO WHOMSOEVER IT MAY CONCERN

In compliance of the Ministry of Environment and Forests (MoEF), Government of India's letter No. 11-9/98-FG (pt) dated 3rd August 2009 wherein the MoEF issued guidelines on submission of evidence for having initiated and completed the process of settlement of rights under the Scheduled Tribes and Other Traditional Forest Dwellers (Recognition of Forest Rights) Act, 2006 ('FRA', for short) on the forest land proposed to be diverted for non-forest purposes read with MoEF's letter dated 5th February 2013 wherein MoEF issued certain relaxation in respect of linear projects, it is certified that **2.775 hectares** of forest land proposed to be diverted in favor of **Rural Development Department, Uttarakhand for Construction of Bungidhar mahalchauri Bacchuwaban MR km-12 to Kolani Link Motor Road under PMGSY in Chamoli district** falls within jurisdiction of village **Kolani (Two Settelement- Nougao, Gogina) and Kot Village in Gairsain Tehsil.**

It is further certified that:-

- (a) The complete process for identification and settlement of rights under the FRA has been carried out for the entire **2.775 Hectares** of forest area proposed for diversion. A copy of records of all consultations and meetings of the Forest Rights Committee (s), Gram Sabha(s), Sub-Division Level Committee(s) and the District Level Committee are enclosed.
- (b) The diversion of Forest land for facilities managed by the Government as required under section 3 (2) of the FRA has been completed and the Gram Sabha(s) have given their consent to it.
- (c) The proposal does not involve recognized rights of Primitive Tribal Groups and Pre-agricultural communities.

Encl: As above

Signature



Name: Swati S Bhadoriya (IAS)

बिना अधिकारी

चमोली

परियोजना का नाम :- जनपद चमोली में पीएमजी0एस0वाई0 फंड- XVIII के अन्तर्गत
बुंगीघार-मेहलचौरी-बछुवावाण मोटर मार्ग किमी0 12 से कोलानी
लिक मोटर मार्ग का निर्माण।

कार्यालय उपजिलाधिकारी,

अनुसूचित जनजाति और परम्परागत वनवासी अधिनियम 2006 के तहत प्रमाण पत्र

उपखण्ड स्तरीय समिति- गैरसँण

उपखण्ड गैरसँण परिक्षेत्र के अन्तर्गत प्रधानमंत्री ग्राम सड़क योजना के अन्तर्गत
बुंगीघार-मेहलचौरी-बछुवावाण मोटर मार्ग किमी0 12(T01) से कोलानी लिक मोटर मार्ग का निर्माण। के
निर्माण हेतु कुल 2.595 है0 सिविल भूमि (2.475 है0 मोटर मार्ग निर्माण हेतु तथा 0.120 है0 डम्पिंग जॉन
हेतु) तथा कुल 0.180 है0 आरक्षित वन भूमि अर्थात् कुल 2.775 है0 वन भूमि ग्राम्य विकास विभाग
प्रयोक्ता एजेन्सी के पक्ष में हस्तान्तरित किये जाने हेतु अनुसूचित जनजाति और अन्य परम्परागत वनवासी
(वन अधिकारों की मान्यता) अधिनियम 2006 अन्तर्गत उपखण्ड स्तरीय समिति (तहसील- गैरसँण) की
दिनांक 22-02-14 को सम्पन्न बैठक की कार्यवाही का विवरण।

अनुसूचित जनजाति और अन्य परम्परागत वन निवासी(वन अधिकारों की मान्यता अधिनियम 2006
एवं नियम 2008 के अन्तर्गत उपखण्ड स्तरीय वन अधिकार समिति की बैठक श्रीमती
तेहा मीणा उपजिलाधिकारी, एवं अध्यक्ष उपखण्ड स्तरीय वन अधिकार समिति की अध्यक्षता में
आयोजित की गयी। बैठक में माननीय सदस्यों की उपस्थिति निम्नानुसार है -

1	श्री तेहा मीणा	उपजिलाधिकारी	अध्यक्ष
2	श्री हंसि नेन	वन अधिकारी	सदस्य
3	श्री सोनू जाल	वन अधिकारी	सदस्य
4	श्रीमती मुन्नी बिष्ट	वन अधिकारी	सदस्य
5	श्रीमती राधा बिष्ट	वन अधिकारी	सदस्य
6	श्री वशान सिंह	वन अधिकारी	सदस्य
7	श्री		सदस्य

उपखण्ड सचिव द्वारा माननीय सदस्यों का बैठक में स्वागत करते हुए उपजिलाधिकारी की
अनुमति से बैठक की कार्यवाही प्रारम्भ की गई। माननीय सदस्यों को अवगत कराया गया कि बुंगीघार
मेहलचौरी बछुवावाण मोटर मार्ग(T01) के किमी0-12 से कोलानी लिक मोटर मार्ग परियोजना हेतु
2.775 है0 भूमि ग्राम्य विकास विभाग प्रयोक्ता एजेन्सी के पक्ष में हस्तान्तरित किये जाने हेतु प्रस्ताव
माननीय सदस्य के समक्ष रखा गया। ग्राम सभा के अन्तर्गत वनाधिकार का कोई मामला लम्बित नहीं है।
भूमि का सम्बन्धित ग्राम सभा द्वारा सर्वसम्मति से पारित प्रस्ताव के आधार पर सार्वजनिक उपयोग हेतु
प्रत्यावर्तन की अनुशंसा की गई है।


तमसा 2

(2)

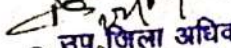
तमसा 9

सम्बन्धित वन क्षेत्राधिकारी श्री हरीश नेगी द्वारा अनुसूचित जनजाति एवं परम्परागत वन निवासी (वन अधिकारों की मान्यता) अधिनियम 2006 एवं तत्सम्बन्धी नियम 2 के प्राविधानों को स्पष्ट करते हुए जानकारी से माननीय सदस्यों को अवगत कराया कि अधिनियम 2006 के अन्तर्गत किसी भी दावेदार का दावा/आवेदन पत्र प्रस्तुत नहीं किया है। इस सम्बन्ध में ग्राम सभा/पंचायत द्वारा अनापत्ति जारी की जा चुकी है। अतः प्रकरण उपखण्ड स्तरीय वन अधिकार समिति द्वारा अनापत्ति जारी की जा सकती है।

बुँगीघार मेहलचौरी बछुवाबाण मोटर मार्ग(T01) के कि०मी०-12 से कोलानी लिंक मोटर मार्ग परियोजना के निर्माण हेतु 2.775 हे० वन भूमि ग्राम्य विकास विभाग प्रयोक्ता एजेन्सी को जनहित में सक्षम प्राधिकारी से अनुमति प्राप्त कर प्रत्ययावर्तित किये जाने पर सहमति व्यक्त की गयी।


उप जिला अधिकारी
उपखण्ड स्तरीय वन अधिकार समिति
तहसील-गैरसैण
जनपद-चमोली

प्रतिलिपि:-जिलाधिकारी, चमोली को सूचनार्थ एवं आवश्यक कार्यवाही हेतु ।


उप जिला अधिकारी
उपखण्ड स्तरीय वन अधिकार समिति
तहसील- गैरसैण
जनपद-चमोली

परियोजना का नाम-प्रधानमंत्री ग्राम सड़क योजना के अन्तर्गत बुंगीघार मेहनतगोरी बछुवाबाण मोटर मार्ग(T01) के कि०मी०-12 से कोलानी शिक मोटर मार्ग के निर्माण में प्रभावित होने वाली वन भूमि का ग्राम्य विकास विभाग की हस्तान्तरण।

दिनांक 22-02-2019 उपखण्ड स्तरीय समिति की सम्पन्न बैठक की उपस्थिति।

जनपद-बमोली।

1	श्री तेहा भीजा	उपजिलाधिकारी	अध्यक्ष उप जिला अधिकारी
2	श्री धीरज नेगी	वन सेवा विभाग के अधिकारी	सदस्य गैरसन (बमोली)
3	श्री खोवत वाल	संयोजक	सदस्य गैरसन (बमोली)
4	श्रीमती गुन्नी बिष्ट	डिप्टी पंचायत सदस्य	सदस्य गैरसन (बमोली)
5	श्रीमती राधा बिष्ट	अध्यक्ष	सदस्य गैरसन (बमोली)
6	श्री एश्वर सिंह	संयोजक	सदस्य गैरसन (बमोली)
7	श्री		सदस्य गैरसन (बमोली)

परियोजना का नाम:— जनपद चमोली में पी0एम0जी0एस0वाई0 फेज—XVIII के बूँगीधार मेहचौरी बछुवाबाण मोटर मार्ग के किमी0—12 से कोलानी लिंक मोटर मार्ग का निर्माण।

वन अधिकार अधिनियम, 2006 के अन्तर्गत अनापत्ति प्रमाण—पत्र

ग्राम पंचायत का नाम —कोलानी खंभ कोट
तहसील—थराली, जिला—चमोली

अनापत्ति प्रमाण पत्र

उत्तराखण्ड में जनपद चमोली के अन्तर्गत जनपद चमोली में पी0एम0जी0एस0वाई0 फेज—XVIII के बूँगीधार मेहचौरी बछुवाबाण मोटर मार्ग के किमी0—12 से कोलानी लिंक मोटर मार्ग का निर्माण।

परियोजना के निर्माण हेतु कुल 2.595 है0 सिविल भूमि(2.475 है0 मोटर मार्ग निर्माण हेतु तथा 0.120 है0 डम्पिंग जोन हेतु), 0.180 है0 आरक्षित वन भूमि अर्थात् कुल 2.775 है0 वन भूमि का ग्राम्य विकास—विभाग/संस्था के पक्ष में भारत सरकार, पर्यावरण एवं वन मंत्रालय द्वारा प्रत्यावर्तित करने हेतु आवेदन प्रस्तुत किया गया।

उक्त प्रकरण के विषय में ग्राम पंचायत कोलानी द्वारा दिनांक 08/01/2019..को सम्पन्न ग्राम सभा/ग्राम पंचायत की बैठक में प्रयोक्ता एजेन्सी द्वारा आवेदित वन भूमि के संबंध में अनापत्ति प्रमाण पत्र निर्गत करने हेतु विस्तृत चर्चा की गई। यह कि वन अधिकार अधिनियम, 2006 के प्राविधानों के तहत आवेदित वन भूमि में आदिवासी अथवा किसी गैर आदिवासी का कब्जा/कृषि कार्य है अथवा नहीं। उपस्थित सभी ग्रामवासियों द्वारा स्पष्ट किया गया कि उक्त वन भूमि में किसी भी आदिवासी अथवा गैर आदिवासी का कब्जा/कृषि कार्य नहीं किया जा रहा है। इसके अतिरिक्त परियोजना के निर्माण हेतु आवेदित वन भूमि पर ग्रामवासियों के परम्परागत अधिकारों का हनन नहीं हो रहा है।

चर्चा के उपरान्त ग्राम सभा द्वारा सर्वसम्मति से निर्णय लिया गया /प्रस्ताव पारित किया गया कि ग्राम कोलानी (तोक—नौगाँव,गोगिना) व ग्राम कोट के ग्रामवासियों को उक्त वन भूमि ग्राम्य विकास विभाग प्रयोक्ता एजेन्सी को परियोजना के निर्माण हेतु दिये जाने पर कोई आपत्ति नहीं है।

प्रमाणित किया जो सत्य एवं सही है।

ह0
ग्राम सचिव
मुहर सहित
08/01/2019
ग्राम पंचायत विकास अधिकारी
कोलानी
वि.सं. - थराली (चमोली)


ग्राम पंचायत कोट
वि.सं. - थराली (चमोली)
08-01-2019

ग्राम प्रधान/सरपंच
मुहर सहित
08-01-2019
वि.सं. - थराली (चमोली)

आम सभा का अनापत्ति प्रमाण-पत्र

परियोजना का नाम:— जनपद चमोली में पी0एम0जी0एस0वाई0 फेज—XVIII के बूँगीधार मेहचौरी बछुवाबाण मोटर मार्ग के किमी0—12 से कोलानी लिंक मोटर मार्ग का निर्माण।

आज दिनांक 08/01/2019 को ग्राम सभा कोलानी की आम बैठक आहूत की गयी जिसमें सर्व सम्मति से यह प्रस्ताव पारित किया गया है कि प्रधानमंत्री ग्राम सड़क योजना के अन्तर्गत बूँगीधार मेहचौरी बछुवाबाण मोटर मार्ग के किमी0—12 से कोलानी लिंक मोटर मार्ग का निर्माण में ग्राम वासियो की जो भी भूमि अधिग्रहण की जायेगी वह भूमि ग्रामवासी स्वेच्छा से प्रदान करने को तैयार है और ग्राम वासियो किसी भी प्रकार की आपत्ती नहीं है।



प्रारूप-30.4

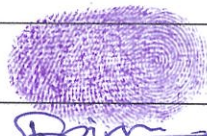
दिनांक 08-01-2019 को ग्राम सभा की सम्पन्न बैठक की उपस्थिति
ग्राम पंचायत- कोलानी

क्रमांक	ग्राम सभा में उपस्थित वरिष्ठ ग्रामवासियों के नाम	हस्ताक्षर
1	दामोदर प्रसाद	दामोदर
2	केदार सिंह	केदार
3	गबर सिंह	गबर सिंह
4	कचन सिंह	कचन सिंह
5	सुरेन्द्र सिंह	सुरेन्द्र
6	प्रेम सिंह S/O आलम सिंह	प्रेम सिंह
7	चतुर्द सिंह S/O देवत सिंह	Chaturd
8	सुदर्शन सिंह S/O प्रताप सिंह	Sudarshan Singh
9	भवन सिंह S/O बलदुर्ग सिंह	
10	नैन सिंह S/O चंदन सिंह	Nain Singh
11	केदार सिंह S/O कुंवर सिंह	Kedar
12	बलवन्त सिंह रावत	Balwant
13	त्रिलोक सिंह रावत S/O रमेश श्री देव सिंह	Trilok
14	गोविन्द राम	गोविन्द राम
15	सेन सिंह	सेनासिंह

ग्राम पंचायत कोलानी
 दिनांक 08-01-2019
 ग्राम प्रधान
 वि० ख० गैरसिंग (चपरासी)

प्रारूप-30.4

दिनांक ०८-०१-२०१९ को ग्राम सभा की सम्पन्न बैठक की उपस्थिति
ग्राम पंचायत- कोलानी (गोगिना तोक)


क्रमांक	ग्राम सभा में उपस्थित वरिष्ठ ग्रामवासियों के नाम	हस्ताक्षर
1.	दामोदर प्रसाद	102
2.	आलम सिंह	Alam Singh
3.	कमला देवी	कमला देवी
4.	सोहन सिंह	Sohan Singh
5.	मोहन सिंह	मोहन सिंह
6.	कमला देवी	कमला देवी
7.	बसन्ती देवी w/o बलदुर सिंह	
8.	रणजीत सिंह	Ranjit Singh
9.	चन्दर सिंह रावत	Chander Singh Rawat
10.	हयात सिंह	हयात सिंह
11.	आनन्द सिंह	Anand Singh
12.	भवान सिंह	Bhawan Singh
13.	उमेश सिंह	Umesh Singh
14.	प्रेम सिंह	प्रेम सिंह
15.	लक्ष्मण सिंह	Laxman Singh


 प्रधान, ग्राम पंचायत कोलानी
 दामोदर/हरप्रसाद
 8-1-2019
 ग्राम प्रधान
 वि० ख० गैरसिंग (चमाली)

प्रारूप-30.4





दिनांक ०८-०१-२०१९ को ग्राम सभा की सम्पन्न बैठक की उपस्थिति
ग्राम पंचायत- कोलानी (नोगाँव तोक)

क्रमांक	ग्राम सभा में उपस्थित वरिष्ठ ग्रामवासियों के नाम	हस्ताक्षर
1.	रामेश्वर प्रसाद	रामेश्वर
2.	नारायण सिंह	नारायण सिंह
3.	नेन सिंह	नेन सिंह
4.	नरेश सिंह	नरेश सिंह
5.	तुला राम जोशी	तुला राम
6.	दीप देवी	दीप देवी
7.	राम सिंह रावत	
8.	दान सिंह रावत	दान सिंह
9.	दिवान सिंह	दिवान सिंह
10.	बलवन्त सिंह	बलवन्त सिंह
11.		
12.		



प्रारूप-30.4

दिनांक 08-01-2019 को ग्राम सभा की सम्पन्न बैठक की उपस्थिति
ग्राम पंचायत- कोट

क्रमांक	ग्राम सभा में उपस्थित वरिष्ठ ग्रामवासियों के नाम	हस्ताक्षर
1-	सोहन सिंह	
2.	उमेश सिंह डा० मेहनत सिंह	
3.	सोहन सिंह डा० फैलत सिंह	
4.	लीला देवी डा० भवता सिंह	लीला देवी
5.	संजय सिंह	संजय सिंह
6.	महेष्वा देवी	महेष्वा देवी
7.	गोविन्द राम	गोविन्द राम
8.	हरजी देवी	हरजी देवी
9.	सरस्वती देवी	सरस्वती देवी
10.	हेमा देवी	हेमा देवी
11.	प्रेम सिंह	Bingam
12.	चन्दा सिंह	
13.	जुलही देवी	जुलही देवी
14.	कमला देवी	कमला देवी

