



**A.K.Patel**  
**Secretary**

*Translated from Gujarati*

Telephone: 079-232 51801/2

Fax.: 079-232 52509

Email: [secrnb@gujarat.gov.in](mailto:secrnb@gujarat.gov.in)

**Government of Gujarat**

**Roads & Buildings Department**

14/2, Sardar Bhavan, Sachivalaya

Gandhinagar – 382010 (Gujarat)

Date: 13/08/2024

To,  
Additional Chief Secretary,  
Revenue Department,  
Sachivalaya, Gandhinagar.

Sir,

You may be aware that Roads & Buildings Department is taking up the activities for development network by multiple steps to strengthen, develop and expansion of Road network across the state.

Various pre-project activities for these projects have already commenced; support from various departments such as Revenue and Forest Department would be critical including expeditious grant of permissions/clearances for timely execution of road projects.

In this background. It is to inform you that while approving proposals for diversion of Forest Land for non-forest purposes under the provisions of Van (Sanrakshan evam Samvardhan) Adhiniyam – 2003 / Forest (Conservation) Act – 1980; Rule 13 (i). The union government has stipulated that Compensatory Afforestation on Non-Forest land should mandatorily taken-up in lieu of Forest Land proposed to be diverted for development project.

It has been observed that the progress of Forest Clearance proposals due to obtaining of non-forest land has been un-satisfactory; the main reason for slow progress in compensatory afforestation is delay in identification of suitable non-forest land for this purpose. Since, one of the chief considerations in clearing the development project on Forest Land is the requirement of equivalent non-forest land at the cost of the user agency.

The Non-Forest land identified and found suitable and free from all encumbrances for raising of Compensatory Afforestation will have to be transferred to Forest Department and declared as Reserve Forest / Protected Forest under Indian (Forest) Act – 1927 before final approval.

*Translated from Gujarati*

It is to further inform you that, number of proposals for diversion of Forest Land are from Road Projects and are submitted to respective DCF and all such proposals are pending at various levels with Forest Department due to transfer of non-forest land for Compensatory Afforestation.

The R&B department has identified 2000 hectares from Land Bank in Talukas Lakhpat, Nakhatrana and Mandvi Taluka of Kutch District and proposals demanding suitable non-forest land are submitted to Collector Bhuj and Deputy Conservator of Forests, Kutch West Division and is pending since long for its verification process.

To facilitate the expeditious development of road network, I would request you to extent all support for transferring Non-Forest Land (Government Wasteland) from Land Bank as per Forests and Environment Department GR No.: FLD-1091-2660-K Dt. 29/07/1994.

I would also request you to issue suitable instructions to all official concerns to facilitate field level interventions for un-necessary delay and fast execution of projects to transfer for Non-Forest land and approval of diversion of Forest Land could be expedited.

Yours faithfully,  
Sd/-  
(A.K.Patel)

Encl:

- 1) Information of non forest land from land bank suitable for transfer to Forest Department.
- 2) Amended FCA Act.

Copy to:

- i) Additional Chief Secretary, Forests and Environment Department, Gujarat.
- ii) Principal Chief Conservator of Forest (Land) and Nodal Officer (FCA), Gujarat.

Copy forwarded to:

- i) Collector & District Magistrate, Kutch, Bhuj.
- ii) Deputy Conservator of Forests, Kutch West Division, Bhuj.
- iii) District Inspector of Land Records, Kutch.

Sr. No.	Taluka	Village	Survey No.	Approximate Area Available (in Ha.)
1	Lakhpat	Sheh	10, 17, 18, 19, 27, 29, 36, 42, 49, 5, 50, 52, 59, 6, 60, 65, 67, 7, 8, 9.	2000
2	Lakhpat	Budha	136,106	200
3	Nakhatrana	Vehar (Jadey)	32,33,35,36, 38,39,41,42,43, 45,46	500



**એ. કે. પટેલ**  
સચિવ

પ્રતિ,  
અધિક મુખ્ય સચિવશ્રી,  
મહેસુલ વિભાગ,  
સચિવાલય, ગાંધીનગર

**માન.સાહેબશ્રી,**

માર્ગ અને મકાન વિભાગ સમગ્ર રાજ્યના રોડ નેટવર્કનું વિસ્તરણ હાથ ધરી નેટવર્ક અપગ્રેડેશન/મજબુતીકરણ માટેની પ્રવૃત્તિઓ હાથ ધરે છે.

આ પ્રોજેક્ટસો માટેની વિવિધ અમલીકરણની પુર્વ પ્રવૃત્તિઓ(Pre-construction activities) શરૂ કરવામાં આવેલ છે. આ બાબતે મહેસુલ અને વન વિભાગ જેવા વિવિધ વિભાગોનો ટેકો મહત્વપૂર્ણ રહેશે, જેમાં માર્ગ પ્રોજેક્ટના સમયસર અમલીકરણ માટે ઝડપી પરવાનગી/મંજૂરીનો સમાવેશ થાય છે.

આ પૃષ્ઠભૂમિમાં, વન (સંરક્ષણ એવમ સંવર્ધન) અધિનિયમ - 2003 / ફોરેસ્ટ (સંરક્ષણ) અધિનિયમ - ૧૯૮૦ ની જોગવાઈઓ હેઠળ બિન-જંગલ હેતુઓ માટે જંગલની જમીનને ડાયવર્ઝન કરવાની દરખાસ્તોને મંજૂરી આપતી વખતે, સુધારેલ નિયમ ૧૩(૧), ડિસેમ્બર-૨૦૨૩ દ્વારા કેન્દ્ર સરકારે નિર્ધારિત કર્યું છે કે વિકાસ પ્રોજેક્ટમાં સમાવેશ થતી ફોરેસ્ટ જમીન માટે બિન-જંગલ જમીન પર વળતરચુક્ત વનીકરણ ફરજિયાત પાલો કરવાની જરૂર રહે છે, અને તેના સંદર્ભમાં બિન-જંગલ જમીન ન મેળવવાને કારણે ફોરેસ્ટ કિલચરન્સ દરખાસ્તોની પ્રગતિ અસંતોષકારક રહી છે. વળતરકારી વનીકરણમાં ધીમી પ્રગતિનું મુખ્ય કારણ આ હેતુ માટે યોગ્ય બિન-જંગલ જમીનની ઓળખમાં વિલંબ છે. ફોરેસ્ટ લેન્ડ પર ડેવલપમેન્ટ પ્રોજેક્ટને શરૂ કરવા માટે મુખ્ય વિચારણાઓમાંની એક એ છે કે યુઝર એજન્સીના ખર્ચે વન વિભાગ દ્વારા મંજૂર હોય તેવી બિન-જંગલ જમીનની જરૂરિયાત છે.

આમ, બિન-જંગલ જમીન ઓળખ કરીને વળતરચુક્ત વનીકરણ ઉછેરવા માટે સુચિત જમીન તમામ અવરોધ રહીત મુક્ત જણાય તેને અંતિમ મંજૂરી પહેલા ભારતીય (વન) અધિનિયમ - ૧૯૨૭ હેઠળ આરક્ષિત વન / સંરક્ષિત વન તરીકે જાહેર કરવાની રહે છે.

વધુમાં જણાવવાનું છે કે, ફોરેસ્ટ લેન્ડને ડાયવર્ઝન કરવા માટેની સંખ્યાબંધ દરખાસ્તો રોડ પ્રોજેક્ટસ માટે માર્ગ અને મકાન વિભાગમાંથી સંબંધિત ડીસીએફને સબમિટ કરવામાં આવી છે અને આ પ્રકારની તમામ દરખાસ્તો વળતરચુક્ત વનીકરણ માટે બિન-જંગલ જમીનના ટ્રાન્સફર ન થવાના કારણે વન વિભાગ પાસે વિવિધ સ્તરે પડતર રહેલ છે.

માર્ગ અને મકાન વિભાગ દ્વારા કર્ણ જિલ્લાના લખપત, નખત્રાણા તાલુકામાં લેન્ડ બેંકમાંથી સામેલ બિડાણ મુજબ ૨૦૦૦ હેક્ટરની ઓળખ કરી છે. બિન-જંગલ જમીનની માંગણી કરતી દરખાસ્તો કલેક્ટર ભુજ અને નાયબ વન સંરક્ષક, કર્ણ પશ્ચિમ વિભાગને સુપરત કરવામાં આવી છે અને તે લાંબા સમયથી પડતર છે.

ટેલીફોન : ૦૭૯-૨૩૨ ૫૧૮૦૧/૨

ફેક્સ : ૦૭૯-૨૩૨ ૫૨૫૦૯

ઈ-મેઇલ : secrnbg@gujarat.gov.in

**ગુજરાત સરકાર**

**માર્ગ અને મકાન વિભાગ**


૧૪/૨, સરદાર ભવન, સચિવાલય,

ગાંધીનગર - ૩૮૨૦૧૦ (ગુજરાત)

તા:૧૩/૦૮/૨૦૨૪

માર્ગ નેટવર્કના ઝડપી વિકાસને સરળ બનાવવા માટે, વન અને પર્યાવરણ વિભાગના GR નંબર: FLD-1091-2660-K Dt મુજબ લેન્ડ બેંકમાંથી બિન-જંગલ જમીન (સરકારી વેસ્ટલેન્ડ) તબદીલ કરવા માટે વિનંતી સહ દરખાસ્ત છે. જેથી યોજનાઓની કામગીરી વહેલી તકે શરૂ થઈ શકે.

આપનો વિશ્વાસું

  
(એ. કે. પટેલ)

બિડાણ :

- ૧) ભુજ જિલ્લામાં લેન્ડ બેંક પૈકી વન વિભાગને સોંપી શકાય તેવી બિન જંગલ જમીનની વિગતિ
- ૨) એક્સી એક્ટનો સુધારો ડીસેમ્બર -૨૦૨૩

નકલ સાદર રવાના :

- માન.અધિક મુખ્ય સચિવશ્રી, વન અને પર્યાવરણ, ગુજરાત વિભાગ.
- અગ્ર મુખ્ય વન સંરક્ષક (જમીન) અને નોડલ અધિકારી (FCA),ગુજરાત.
- કલેક્ટર અને જિલ્લા મેજિસ્ટ્રેટ કચ્છ, ભુજ
- નાયબ વન સંરક્ષક, કચ્છ પશ્ચિમ ડીવીઝન,ભુજ.
- જિલ્લા નિરીક્ષક જમીન દફતર, કચ્છ.

Sr. No.	Taluka	Village	Survey No.	Approximate Area Available (in Ha.)
1	Lakhpat	Sheh	10, 17, 18, 19, 27, 29, 36, 42, 49, 5, 50, 52, 59, 6, 60, 65, 67, 7, 8, 9.	2000
2	Lakhpat	Budha	136,106	200
3	Nakhatrana	Vehar (Jadey)	32,33,35,36, 38,39,41,42,43, 45,46	500

Letter No.:RD/1485/08/2024 Approved Date: 03-09-2024

**REVENUE DEPARTMENT, GOVERNMENT OF GUJARAT**

**Block No. 11/5, New Sachivalaya, Gandhinagar – 382010**

---

To,  
Collector-Kachchh.

Subject: Transfer of Land from Land Bank for Compensatory Afforestation.  
Reference: Secretary – Roads & Buildings Department letter Dt. 13/08/2024.

Gentlemen,

With reference to above mentioned subject and reference, it is to state that the projects for road widening in forest land are being implemented and the for this purpose the proposal for transfer of non-forest land for compensatory afforestation are pending at various levels.

In this regard, immediate actions as per rules shall be initiated.

Encl.:  
As above

Yours faithfully,

Sd/-  
(Ashish Parejiya)  
Section Officer  
Revenue Department  
Government of Gujarat

Copy to:  
- Secretary – Roads and Buildings Department, Government of Gujarat.

Signature Valid

QR Code

File No: RD/jmn/e-file/15/2024/0068/G(Land)  
Approved By: Additional Chief Secretary, ACS-Revenue Department

મહેસૂલ વિભાગ, ગુજરાત સરકાર  
બ્લોક નં. ૧૧/૫, નવા સચિવાલય, ગાંધીનગર-૩૮૨૦૧૦

પ્રતિ,  
કલે.શ્રી - કર્મ.

**વિષય:** વળતર વનીકરણ માટે લેન્ડ બેંકમાંથી જમીન ફાળવવા બાબત.

**સંદર્ભ:** સચિવશ્રી - માર્ગ અને મકાન વિભાગનો તા.૧૩/૦૮/૨૦૨૪નો પત્ર.

શ્રીમાન,

ઉપર્યુક્ત વિષય અને સંદર્ભિત પત્રની વિગતે જણાવવાનું કે રાજ્યમાં માર્ગ વિસ્તરણ માટે જંગલ જમીનમાં પ્રોજેક્ટ અમલમાં મુકવામાં આવેલ હોઈ તેના બદલામાં વળતર વનીકરણ અર્થે કર્મ જિલ્લામાં બિનજંગલ જમીનો ફાળવવાની અરજીઓ વિભિન્ન સ્તરે પડતર હોઈ તાત્કાલિક કાર્યવાહી કરવા રજુઆત મળેલ છે. (જે આ સાથે સામેલ છે.)

ઉક્ત રજુઆત પરત્વે તાત્કાલિક નિયમાનુસાર કાર્યવાહી હાથ ધરવા આજ્ઞાનુસાર વિનંતી છે.

આપનો વિશ્વાસુ,

**%વિહાણ:** ઉપર મુજબ.

(આશિષ પારેજ્યા)

સેક્શન અધિકારી,

મહેસૂલ વિભાગ, ગુજરાત સરકાર.

**નકલ રવાના:**

- સચિવશ્રી - માર્ગ અને મકાન વિભાગ, ગુજરાત સરકાર તરફ તેઓના તા.૧૩/૦૮/૨૦૨૪ના પત્ર અન્વયે જાણ સારું.

Signature valid

Signed by: A K Parejija  
Section Officer  
Date: 2024/09/03  
13:44:45 +05:30

File No: RD/JMN/e-file/15/2024/0068/G(Land)

Approved By: Additional Chief Secretary, ACS - RD, RD

Open the document in Adobe Acrobat DC to verify the E-sign



Translation from Gujarati

Village form No. 7

District : Kachchh

(Promalgation Note No.: 115 Dt. 10/03/2016)

Taluka : Lakhpat

Village : Sheh

Block/Survey No.: 8

Type of Land : Government Wasteland

Land Use : Government Wasteland

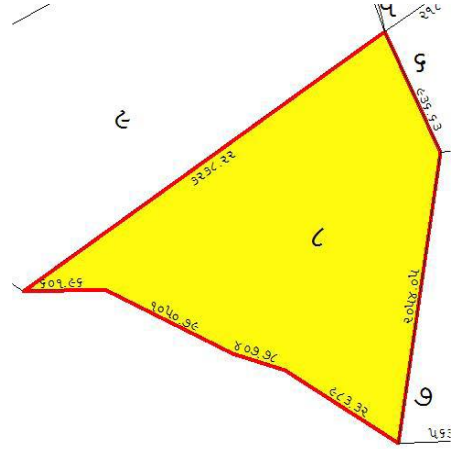
Name of Field : Traverse

Other Details : 44/4

Old Block/Survey No.: 37/pt. 1

Note Numbers pertaining to Old Survey No.:

35, 39, 42, 44, 62, 66, 71, 72, 75, 89, 106, 134, 137 | \*\*\* Rights and Hypothecation from Old Survey No: 47 | \*\*\*



Cultivable Land	Area Ha. Are. Sq. Mt.	Acc. No./Area/Assessment Ha. Are. Sq. Mt.	Entry Nos & Name of Holder
P.K.Others	408-46-08		115,
.....	.....	.....	.....
Total Area	408-46-08	124   408-46-08   0.00	Shree Government (62)
Assessment Rs.	0.00		
Judi & N.A. Assessment Rs.	0.00		
Water Part Rs.	0.00		
Details of Tenant		Details of other Rights and Hypothecation:-	
		115 ..... Chinkara Wildlife Sanctuary <47>	

QR CODE

ROUND SEAL OF  
MAMLATDAR  
LAKHPAT

Digitally Signed By:  
DS REVENUE DEPARTMENT 9  
GOVERNMENT OF GUJARAT  
Date: 21-08-2024 16:35:59 IST  
MAMLATDAR OFFICE, LAKHPAT  
MAMLATDAR OFFICE, LAKHPAT

#-Defered, &-Controversial, \*-Deleted

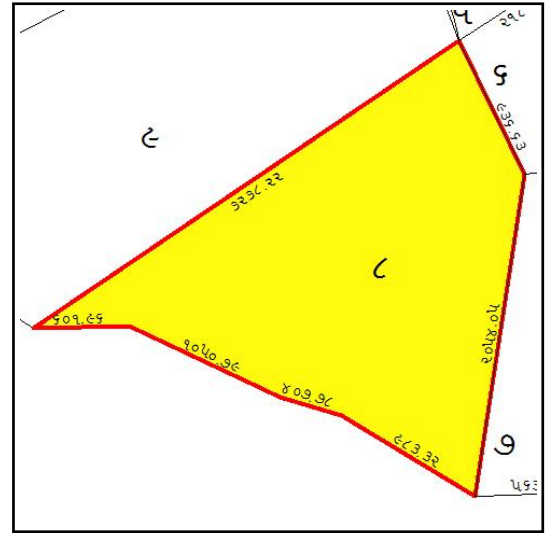
Administrative Copy as on 26-05-2017 16:47:47

# ગામ નમૂનો નંબર ૭

(પ્રમોલગેશન નોંધ નં.૧૧૫ તા.૧૦/૦૩/૨૦૧૬)

જિલ્લો: કચ્છ  
તાલુકો: લખપત  
ગામ/ મોજે: શેહ  
બ્લોક/ સરવે નંબર: ૮  
સત્તા પ્રકાર: સરકારી પડતર  
જમીનનો ઉપયોગ: સરકારી પડતર  
ખેતરનું નામ: ટ્રાવર્સ  
અન્ય વિગતો: ૪૪/૪  
જુનો બ્લોક/ સરવે નંબર: ૩૭/ પૈકી ૧

જુના સરવે નંબર ને લગત નોંધ નંબરો: ૨૦,૨૮,૩૧,૩૪,૩૭,૩૮,૪૩,૬૨ |\*\*\*જુના સરવે નંબર ને લગત બીજા હકો અને બોજા ના નોંધ નંબરો: ૪૭ |\*\*\*



લાયક જમીન	ક્ષેત્રફળ હે. આરે. ચો.મી.	ખાતા નંબર/ ક્ષેત્રફળ/ આકાર હે. આરે. ચો.મી.	નોંધ નંબરો અને કબજેદારો ના નામ
પો.ખ. અન્ય	૪૦૮-૪૬-૦૮		૧૧૫,
કુલ ક્ષેત્રફળ	૪૦૮-૪૬-૦૮	૧૨૧   ૪૦૮-૪૬-૦૮   ૦.૦૦	શ્રી સરકાર(૬૨)
આકાર રૂ.	૦.૦૦		
જુડી તથા વિષેશધારો રૂ	૦.૦૦		
પાણીભાગ રૂ.	૦.૦૦		
ગણોતિયાની વિગતો	બીજા હકો અને બોજાની વિગતો		
	૧૧૫, ચીકારા સેન્યયુરી ૨૮૦૦ હેકટર<૪૭>		



1010124081612517





सत्यमेव जयते

OFFICE OF EXECUTIVE ENGINEER,  
VALSAD R&B DIVISION,  
JILLA SEVA SADAN -2, FIRST FLOOR  
VALSAD

Email: [deevalrnb@yahoo.in](mailto:deevalrnb@yahoo.in)

No. PB-1/FOREST/521/2024

Dt. /05/2024  
05/06/2024

To,  
Collector and District Magistrate,  
Jilla Seva Sadan – Bhuj,  
Kachchh.

Sub.: Transfer of Government Waste Land from Land Bank to Forest Department in lieu of Project of Widening and Strengthening of Tithal-Valsad-Dharampur road K.M. 0/0 to 31/4 (W/S 8/0 to 31/4) Ta. Dist. Valsad in favour of Executive Engineer, Valsad R&B Division. (Area 40.365 ha.)

Ref.: i) Forest (Conservation) Act – 1980 and Van (Sanrakshan evam Samvardhan) Rules, 2023 and as per Rule 13 (1).  
ii) Forests & Environment Department, GoG letter no.FLD-1091-2660-K Dt: 29/07/1994.  
iii) Integrated Regional Office-Gandhinagar, MoEF&CC, Gol Letter No.: 6-GJA003/2024-GNR Dt. 02/04/2024.

Sir,

The Roads and Buildings Department is primarily responsible for development and maintenance of road network in Gujarat State, where majority of the roads are being widened on tremendous scale. Gujarat being home to 2,886 Sq. Km. of Protected Forest Land along the road side, the diversion of these protected forest under the provisions of Forest (Conservation) Act -1980 is an essential pre-requisite.

In this regard, this office has submitted a proposal under Forest (Conservation) Act – 1980 for diversion of 40.365 ha. Protected Forest Land for widening and strengthening of Tithal-Valsad-Dharampur Road under jurisdiction of Social Forestry Division, Valsad.

With recent amendment of Van (Sanrakshan evam Samvardhan) Rules, 2023 Dt. 29/11/2023 vide ref (ii) above Para 13 (1) which stipulates that equivalent non forest land of the area demanded shall be transferred to Forest Department; the Integrated Regional Office-Gandhinagar, MoEF&CC, Gol, has raised query vide ref. (iii) above on Parivesh portal to identify and transfer of non-forest land to Forest Department.

કારકુન  
૧૦/૦૬/૨૪  
૨૦૦૨૪ (આવક) શાખા.  
કલેક્ટર કચેરી.  
ભુજ-૬૨૭.