

**GOVERNMENT OF WEST BENGAL
DEPARTMENT OF LAND AND LAND REFORMS
AND REFUGEE RELIEF AND REHABILITATION
GE(M)/LRA-III BRANCH, NABANNA, 325, SARAT CHATTERJEE ROAD,
P.O. SHIBPUR, HOWRAH-711 102**

Date: 13.03.2020

Memo No: - 946 GE(M) /2L-13/18

From: The Deputy Secretary to the Government of West Bengal.

To : The District Magistrate & Collector, Birbhum
P.O. & District. - Birbhum.

Subject : Inter-Departmental Transfer of Govt. land in favour of the **Forest Department**, Govt. of West Bengal, for compensatory afforestation in connection with Forest clearance for Gourangadihi ABC Coal Mine at Rajnagar in the district of Birbhum.

With reference to above, and, in cancellation of this Department's Earlier Memo nos. (i) 1136 GE(M), Dt. 29.03.2018, (ii) 1137 GE(M), Dt. 29.03.2018 and (iii) 2232 GE(M), Dt. 22.06.2018 in the matter, the undersigned is directed to say that the Governor is hereby pleased to accord sanction the following inter-departmental transfer of Govt. land in favour of **Forest Department**, Govt. of West Bengal, for compensatory afforestation in connection with Forest clearance for Gourangadihi ABC Coal Mine at Rajnagar in the district of Birbhum. as per land schedule below:

Schedule

District	P.S.	Mouza	J.L. No.	LR Plot No.	Area (in acres)
Birbhum	Rajnagar	Dhaka	12	Details in annexure enclosed	130.65
		Aligarh	14		150.17

Total = **280.82** acres

2. The **Forest Department**, Government of West Bengal, will hold the land as sanctioned on the following terms and conditions:

(i) The land will be reverted to the Department of Land & Land Reforms and Refugee, Relief & Rehabilitation when no longer required by the **Forest Department**, Government of West Bengal.

(ii) If it is found that the land has not been utilized for a period of 3 (three) years from the date of taking over possession, the Land & Land Reforms Department may resume such quantum of land from **Forest Department**, Government of West Bengal.

(iii) The **Forest Department**, Government of West Bengal, will not alienate the land.

(iv) The **Forest Department**, Government of West Bengal, will not lease out or let out or transfer any portion or whole of the land at all.

(v) If any portion of the land so sanctioned is found surplus to the requirements at any stage for the purpose afore mentioned, the said portion of land shall be reverted to the Department of Land & Land Reforms and Refugee, Relief & Rehabilitation.

(vi) If it is subsequently found that the subject land is involved in any Court Case in any Hon'ble Court of Law including WBLRTT, then all concerned shall abide by the orders as may be passed by such Hon'ble Court or WBLRTT.

(vii) The **Forest Department**, Government of West Bengal will not utilize the land for commercial purpose.

(viii) If it is detected subsequently that land is being used for commercial purpose then the **Forest Department**, Government of West Bengal, will be liable to pay full market value of the land as to be assessed on the date of such detection.

3. It is accordingly requested to hand over possession of land so sanctioned to the authorized representative of the **Forest Department**, Government of West Bengal, immediately and report compliance thereof to this Department early. A copy of the possession certificate should also have to be furnished to this Department.



Deputy Secretary
to the Govt. of West Bengal

Memo No: - 946 /1(8) GE(M) /2L-13/18

Date: 13.03.2020

Copy forwarded for information and necessary action to:

1. The Secretary to the Govt. of West Bengal,
Forest Department, Aranya Bhawan (1st Floor), Block-LA-10A, Sector-III
Bidhannagar, Kolkata - 700098
2. The ADM & DL & LRO, Birbhum, District. – Birbhum
3. The Director of Land Records & Surveys & Joint Land Reforms Commissioner, W.B.
35, Gopal Nagar Road, Alipur, Kolkata-700027.
4. Finance Department, Government of West Bengal
Nabanna, 10th Floor, Shibpur, Howrah.
5. The Divisional Forest Officer, Birbhum Division
Barabagan, Suri, Birbhum, Pin- 731103
6. Managing Director, West Bengal Mineral development & Trading corporation Ltd.
13, Nellie Sengupta Sarani (Lindsay Street), 2nd Floor, Kolkata- 700087.
- ✓ 7. Guard File of GE(M) Branch
8. Office Copy



Deputy Secretary
to the Govt. of West Bengal

Annexure for land schedule in respect of Memo No. 946 GE(M)/2L- 13/18, dated 13.03.2020 for IDT of **280.82** acres of vested land in favour of the Forest Department for compensatory afforestation in connection with Forest clearance for Gourangadihi ABC Coal Mine at Rajnagar in the district of Birbhum.

Schedule							
District	P.S.	Mouza	J.L. No.	Sl. No.	Plot Nos.	Plot wise area distribution (in acres)	Total Area (in acres)
Birbhum	Rajnagar	Dhaka	12	1	1580	40.77	130.65
				2	1033	17.16	
				3	73	24.50	
				4	1300	31.87	
				5	281	16.35	
		Aligarh	14	6	306	7.32	150.17
				7	525	12.70	
				8	752	3.60	
				9	764	1.50	
				10	764/1773	3.46	
				11	925/1841	8.75	
				12	764/1771	0.64	
				13	1219/1840	20.10	
				14	1085	30.27	
				15	561	45.41	
				16	1152	16.42	

Total = 280.82 acres



Deputy secretary
to the Government of West Bengal



(260)

Government of West Bengal
Office of the District Land & Land Reforms Officer,
Birbhum : : Suri

Memo No. IDT-83/ 4717 /WBMDTC/ABC Coal Mine/2016

Date: 29 /12 /2020.

✓ To
The Assistant Secretary,
to the Govt. of West Bengal,
Land and Land Reforms Department,
Section: LA-All, Branch-GE(M),
'NABANNA', HRBC Building, 6th floor,
325, Sarat Chatterjee Road,
Shibpur, Howrah-711 102.

Sub: Partial modification of previous sanctioned order of Inter Departmental Transfer and sending a fresh proposal for Inter Departmental Transfer of 281.07 acres of land comprising Mouza- Dhaka, J.L. No. 12 and mouza- Aligarh, J.L. No. 14, in favour of Forest Department for proposed Compensatory Afforestation in connection with Forest clearance from Govt. of India for Gourangadihi ABC Coal Mine of W.B.M.D.T.C. in the district of Paschim Bardhaman.

Ref: 1) Previous sanctioned order communication memo.no.-946 GE(M) /2L-13/18 Dt- 13.03.2020
2) Letter no-MDTC/PM-5/144(F)(Pt. 1)/327 dt- 18.05.2020 and letter no- MDTC/PM-5/144(F)(Pt. 1)/805 dt- 10.12.2020 of MD, WBMDTCL


With reference above this is to state that 280.82 acres of land at mouza-Dhaka, J.L.No.12 and mouza-Aligarh, J.L.No.14, P.S. Rajnagar, Birbhum, was sanctioned for Inter Departmental Transfer in favour of Forest Department for Compensatory Afforestation. But Managing Director, W.B.M.D.T.C., in his office no as referred above, has intimated that plots of land, as has been sanctioned, has been measured by DGPS survey and found that plots area are differing physically. So, this fresh proposal for inter departmental transfer of land over 281.07 acres of land is prepared and placed in place of earlier sanctioned 280.82 acres of land accordingly.

It reveals from the report received from the BL&LRO, Rajnagar that the following conditions have been fulfilled which may kindly be perused.

- 1) Proposed area recorded in khatian no.288 belongs to erstwhile Refugee Relief & Rehabilitation Department, and also recorded in khatian no.1, belongs to Collector, Birbhum in Mouza- Dhaka, J.L. No. 12 and mouza- Aligarh, J.L.No.14, under Rajnagar P. S.
- 2) Subject plots are classified as 'Danga' as per LR R-O-R (Copy enclosed).
- 3) Proposed land is free from court litigation, encroachment and other encumbrances.
- 4) No patta issued by the authority over the subject land as per provision of section 49(1) of the WBLR Act, 1955 till date.
- 5) Proposed area is not included in Notified Forest/Protected Forest/Reserve Forest and hence fit for interdepartmental transfer.
- 6) Proposed area is not within the CRZ (Coastal Regulation Zone), so the question of clearance from the appropriate authority does not arise.

Encls:-

- 1) Copy of sketch map.
- 2) Copy of LR R-O-R.
- 3) Report of B.L. & L.R.O.
- 4) Copy of letter dt.08.05.2020 and dt- 10.12.2020 of MD, WBMDTC.



Additional District Magistrate and
District Land & Land Reforms Officer, Birbhum.

Memo No. IDT-83/ /1(2)/WBMDTC/ABC Coal Mine/2016

Date: / 12 / 2020.

Copy forwarded to :-

- 1) The District Magistrate, Birbhum, for kind information.
- 2) Managing Director, West Bengal Mineral Development & Trading Corporation Ltd., 13, Nellie Sengupta Sarani (Lindsay Street), 2nd Floor, Kolkata 700087, for kind information.


Additional District Magistrate and
District Land & Land Reforms Officer, Birbhum.

Government of West Bengal
Office of the Block Land and Land Reforms Officer
Rajnagar, Birbhum

(259)

Memo No :- IDT/ 775

/ BL& LRO/Rajnagar/2020

Dated :- 21/12/2020

To
The Additional District Magistrate &
District Land and Land Reforms Officer
Birbhum, Suri

Diary No. 5335
Section.....
File No.....
Date 21/12/20

Kushal
bahu

21/12/20

Sub:- Fresh Proposal for Inter-Departmental Transfer (IDT) of 281.07 acres of land of Mouza-Dhaka, J.L.No-12 and Mouza-Aligarh, J.L.No-14 for Compensatory Afforestation for Gaurandhi ABC Coal Mine of West Bengal Mineral Development & Trading Corporation Ltd.

Ref :- Your memo no.IDT-83/4577/WBMDTC/ABC Coal Mine/2018 dated 17/12/2020 and memo no. MDTC/PM-5/144 (FYPT.1) date 10/12/2020 of Managing Director W.B.M.D.T.C. Ltd.

Sir,

As per your reference regarding above mentioned subject the undersigned places the following report. Attached copy of ROR in respect of plot nos.1580,1033,73,1300,281 of Mouza- Dhaka, J.L.No-12 and Plot Nos.306,525,752, 1219/1840,1085,561,1152,358,365 ,805& 3 of Mouza- Aligarh, J.L.No-14

Details of Land:-

Sl No	Mouza with J.L No	Plot No	Classification (as per R.O.R)	Area(Acre) (Applied for C.A)	Remarks
1	Dhaka-12	1580	Danga	40.77	
2	Dhaka-12	1033	Danga	17.16	
3	Dhaka-12	73	Danga	24.50	
4	Dhaka-12	1300	Danga	31.87	
5	Dhaka-12	281	Danga	16.35	
6	Aligarh-14	306	Danga	7.32	
7	Aligarh-14	525	Danga	12.70	
8	Aligarh-14	752	Danga	3.60	
9	Aligarh-14	1219/1840	Danga	20.10	
10	Aligarh-14	1085	Danga	30.27	Total area 42.27 acres, 1.50 acres of land occupied by Sisal Farm & 10.00 acres land has been given to the Home Deptt. So, 30.27 acres land is free from all encumbrances
11	Aligarh-14	561	Danga	20.30	Total area 20.80 acres. A Godown situation with an area 0.50 acre which is constructed by B.D.O ,Rajnagar and 20.30 acres land is free from all encumbrances.
12	Aligarh-14	1152	Danga	16.42	
13	Aligarh-14	358	Danga	4.25	
14	Aligarh-14	365	Danga	1.86	
15	Aligarh-14	805	Danga	8.60	
16	Aligarh-14	3	Danga	25.00	25.00 acre area applied out of total vested area 51.63 as per (LR R.O.R)

Total :- 281.07

- 2) Sketch map showing demarcation of the respective plots.
- 3) R.I's spot verification report.
- 4) As per office record the land is free from encroachment and all other encumbrance.
- 5) As per office record there is no court case or litigation.
- 6) No patta is issued against the said plots.
- 7) Valuation of the said plots has not obtained.
- 8) The respective land is not included in any notified forest/protected forest/ reserved forest.
- 9) The land is not under coastal regulation zone

Endo:-

1. R.I's Report
2. Sketch Maps
3. Copy of R.O.Rs

Yours faithfully,

Block Land and Land Reforms Officer
Rajnagar, Birbhum

Block Land & Land Reforms Officer
Rajnagar, Birbhum

memo No: 44/R/424/DT 10.12.20.

[illegible]

21.2222.

21.12.62
Block Land & Land Reforms Officer
Rajnagar, Birbhum

P.T.O.

[0056052]

थाना- राजनगर

ଜାମିନ ପରିମାଣ (ଂ) - ୫୦.୧୧

5410

Block Land & Land Reforms Officer
Rajnagar, Birbhum

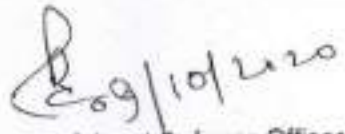
পশ্চিমবঙ্গ সরকার
সমষ্টি ভূমি ও ভূমি সংস্কার আধিকারিকের কার্যালয়
-দায়ের তথ্য-



256

ব্লক- রাজনগর [০৩১৬০১২]
নৌজা- জং
জে.এল.নং- ১২ খানা- রাজনগর
দাগ নং- ১০০০ জমির পরিমাণ(এ)- ১৭.১৬
সাবেক দাগ নং- ১০০০

খতিয়ান নং	ক্রম	অংশ	অংশ পরিমাণ(এ)	স্বত্ত্ব/লেনদেন বিবরণ	মন্তব্য
১০০০	১০০০	১০০০০	১৭.১৬	রিফিউজি রিলিফ ডিপার্টমেন্ট	
				পিতা-	
				মাতা-নিজ	
		১০০০০	১৭.১৬		


Block Land & Land Reforms Officer
Rajnagar, Birbhum

পশ্চিমবঙ্গ সরকার
নমস্টি ভূমি ও ভূমি সংস্কার আধিকারিকের কার্যালয়
-দাখলের ডকুমেন্ট-



255

জেলা- বীরভূম
মৌজা- ঢাকা
দাখল নং- ১০
অংশ দাখল নং- ১৩
রক- রাজনগর
জে.এল.নং- ১২
গ্রেনী- ডাঙ্গা
খানা- রাজনগর
জমির পরিমাণ(এ)- ২৪.৫০
[০০১৬০১২]

সন	গ্রেনী	অংশ	অংশ পরিমাণ(এ)	রায়তের/লেসীর বিবরণ	মন্তব্য
২০১৮	ডাঙ্গা	১.০০০০	২৪.৫০	রিফিউজি রিপ্লিফ ডিপার্টমেন্ট পিতা- মাং-নিজ	

১.০০০০ ২৪.৫০

Block Land & Land Reforms Officer
Rajnagar, Birbhum

পশ্চিমবঙ্গ সরকার
মহাশক্তি ভূমি ও ভূমি সংস্কার আধিকারিকের কার্যালয়
-নাগের ভবন-



254

লা- বীরাচুয়
জমা- নাক
দাগ নং- ১০০০
মারেক দাগ নং- ১০০০


ব্লক- রাজনগর
জে.এল.নং- ১২
শ্রেণী- ডাঙ্গা

থানা- রাজনগর
জমির পরিমাণ(এ)- ৩১.৮৭

[০৩১৬০১২]

খতিয়ান নং	হেলী	অংশ	অংশ পরিমাণ(এ)	স্বত্ত্বের/লেনীর বিবরণ	মন্তব্য
২৮৮	ডাঙ্গা	১.০০০০	৩১.৮৭	রিকিউজি রিলিফ ডিপার্টমেন্ট পিতা- মাং-মিজ	

১.০০০০ ৩১.৮৭


Block Land & Land Reforms Officer
Rajnagar, Birbhum



জেলা- বীরভূম
সীমা- চান্দা
কাল- ২০১৭
সংসদীয় আসন- ২৬১
ব্লক- রাজনগর
জে.এল.নং- ১২
গ্রামী- ডাঙ্গা
খানা- রাজনগর
জমির পরিমাণ(এ)- ১৬.৩৫
[০৩১৬০১২]

সংসদীয় আসন	গ্রামী	অংশ	অংশ পরিমাণ(এ)	স্বত্বের/লেনীর বিবরণ	মন্তব্য
২৬১	ডাঙ্গা	১.০০০০	১৬.৩৫	রিফর্মিজ রিলিফ ডিপার্টমেন্ট পিডা- মাং-বিজ	

১.০০০০	১৬.৩৫
--------	-------


Block Land & Land Reforms Officer,
Rajnagar, Birbhum

পশ্চিমবঙ্গ সরকার
সমষ্টি ভূমি ও তুমি সংস্কার আধিকারিকের কার্য
-দাখল তথ্য-



252

জেলা- বীরভূম ব্লক- রাজনগর [০৩১৬০১৪]
মৌজা- আলিগড় জে.এল.নং- ১৪ থানা- রাজনগর
দাখল নং- ৩০৬ প্রণী- ডাঙ্গা জমির পরিমাণ(এ)- ৭.৩২
ব্যবহৃত দাখল নং- ৩০৬

দাখল নং	প্রণী	অংশ	অংশ পরিমাণ(এ)	স্বত্বের/পেশীর বিবরণ	মন্তব্য
৩০৬	ডাঙ্গা	১.০০০০	৭.৩২	পশ্চিমবঙ্গ রিফাইন্ডিং রিলিফ সিভিল-রিহেবিলিটেশন সং-ডিপার্টমেন্ট	

১.০০০০ ৭.৩২


Block Land & Land Reforms Officer
Rajnagar, Birbhum

পশ্চিমবঙ্গ সরকার
সমষ্টি ভূমি ও ভূমি সংস্কার আধিকারিকের কার্য
-দাখল তথ্য-



251

জেলা- বীরভূম
মৌজা- আদিগড়
দাগ নং- ৫২৫
দাখল দাগ নং- ৫২৫

ব্লক- রাজনগর
জে.এল.নং- ১৪
শ্রেণী- ডাঙ্গা

থালা- রাজনগর
জমির পরিমাণ(এ)- ১২.৭০

[০৩১৬০১৪]

খতিয়ান নং	শ্রেণী	অংশ	অংশ পরিমাণ(এ)	স্বাক্ষর/লসীর বিবরণ	মন্তব্য
৭৪৬	ডাঙ্গা	১.০০০০	১২.৭০	পশ্চিমবঙ্গ রিফর্মিউজি রিলিফ পিভা-রিহেবিলিটেশন দাঃ-ডিপার্টমেন্ট	

১.০০০০ ১২.৭


09/01/2020
Block Land & Land Reforms Officer
Rajnagar, Birbhum

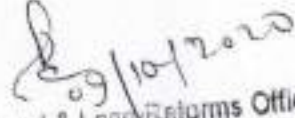
পশ্চিমবঙ্গ সরকার
সমষ্টি ভূমি ও ভূমি সংস্কার আধিকারিকের কার্য
-দাখলের তথ্য-



250

জেলা- বীরভূম ব্লক- রাজনগর [০৩১৬০১৪]
মৌজা- আলিগড় জে.এল.নং- ১৪ খানা- রাজনগর
দাগ নং- ৭৫২ শ্রেণী- ডাঙ্গা জমির পরিমাণ(এ)- ৩.৬০
দাবেক দাগ নং- ৭৫২

খতিয়ান নং	শ্রেণী	অংশ	অংশ পরিমাণ(এ)	স্বায়ত্ত্ব/লেনীর বিবরণ	মন্তব্য
৭৫২	ডাঙ্গা	১.০০০০	৩.৬০	পশ্চিমবঙ্গ রিফিউজি রিলিফ পিতা-রিহেবিলিটেশন সং-ডিসপাটমেন্ট	
		১.০০০০	৩.৬		


Block Land & Land Reforms Officer
Rajnagar, Birbhum

পশ্চিমবঙ্গ সরকার
সমষ্টি ভূমি ও ভূমি সংস্কার আধিকারিকের করণ
-দাখলের তথ্য-




247

জেলা- বীরভূম রক- রাজনগর [০৯১৬০১৪]
মৌজা- অরুণাচল জে.এল.নং- ১৪ খালা- রাজনগর
দাগ নং- ১২১৯/১৮৪০ শ্রেণী- ডাঙ্গা জমির পরিমাণ(এ)- ২০.১০
সবচেয়ে দাগ নং- ১২১৯/১৮৪০

খতিয়ান নং	শ্রেণী	অংশ	অংশ পরিমাণ(এ)	স্বায়ত্ত্ব/লেন্সের বিবরণ	মন্তব্য
৭৪৬	ডাঙ্গা	১.০০০০	২০.১০	পশ্চিমবঙ্গ রিফিউজি রিলিফ পিতা-রিমোবিলিটেশন মাং-ডিপার্টমেন্ট	

১.০০০০ ২০.১


Block Land & Land Reforms Officer
Rajnagar, Birbhum

পশ্চিমবঙ্গ সরকার
সমষ্টি ভূমি ও ভূমি মন্ত্রণালয় আধিকারিকের করণ
-নাগের তথ্য-



248

জেলা- বীরভূম রক- রাজনগর [০৩১৬০১৪]
মৌজা- আলিগড় জে.এল.সং- ১৪ থানা- রাজনগর
দাগ নং- ১০৮৫ প্রেরী- ডাঙ্গা জমির পরিমাণ(এ)- ৪২.২৭
মাসেক দাগ নং- ১০৮৫

খতিয়ান নং	প্রেরী	অংশ	অংশ পরিমাণ(এ)	স্বাক্ষর/লেন্সের বিবরণ	মন্তব্য
৭৪৬	ডাঙ্গা	০.৭৬৩৫	০২.২৭	পশ্চিমবঙ্গ রিকিউজি রিলিফ পিডা-রিহেবিলিটেশন মাং-ডিপার্টমেন্ট	
৯০৮	ডাঙ্গা	০.২৩৬৫	১০.০০	সরাস্ত্রী	

সং - Home (police) Department Nabanna.

১.০০০০ ৪২.২৭

০৭/১৭/২০২০
Block Land & Land Reforms Officer
Rajnagar, Birbhum

পশ্চিমবঙ্গ সরকার
সমন্বিত ভূমি ও ভূমি সংস্কার আধিকারিকের কার্য
-নাথের জম্মা-



247

জেলা- বীরভূম
মৌজা- আদিপুড়া
দাগ নং- ৫৬১
সামগ্রিক দাগ নং- ৫৬১

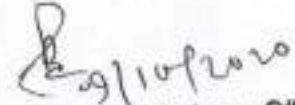
ব্লক- রাজনগর
জে.এল.নং- ১৪
শ্রেণী- ডাঙ্গা

খানা- রাজনগর
জমির পরিমাণ(এ)- ২০.৮০

[০০১৬০১৪]

খতিবান নং	শ্রেণী	অংশ	অংশ পরিমাণ(এ)	রায়ভের/লেন্সীর বিবরণ	মন্তব্য
৭৪৬	ডাঙ্গা	১.০০০০	২০.৮০	পশ্চিমবঙ্গ রিফিউজি রিলিফ শিডা-রিহেবিলিটেশন দাং-ডিপার্টমেন্ট	

১.০০০০ ২০.৮


Block Land & Land Reforms Officer
Rajnagar, Birbhum

পশ্চিমবঙ্গ সরকার
সমষ্টি ভূমি ও ভূমি সংস্কার আধিকারিকের কার্য
-নাগের তথ্য-



246

জেলা- বীরভূম ব্লক- রাজনগর [০৪১৬০১৪]
মৌজা- আলিগড় জে.এল.নং- ১৪ খানা- রাজনগর
দাগ নং- ১১৫২ শ্রেণী- ডাঙ্গা জমির পরিমাণ(এ)- ১৬.৪২
দাবেক দাগ নং- ১১৫২

খতিয়ান নং	শ্রেণী	অংশ	অংশ পরিমাণ(এ)	স্বায়ত্ত্ব/লেনীর বিবরণ	মন্তব্য
৭৪৬	ডাঙ্গা	১.০০০০	১৬.৪২	পশ্চিমবঙ্গ রিফিউজি রিলিফ পিতা-বিবেকিংটেশন মাং-ডিপার্টমেন্ট	

১.০০০০ ১৬.৪২


Block Land & Land Reforms Officer
Rajnagar, Birbhum



জেলা- বীরভূম ব্লক- রাজনগর [০০১৬০১৪]
মৌজা- আশিগড় জে.এল.নং- ১৪ থানা- রাজনগর
দাগ নং- ৩৫৮ শ্রেণী- ডাঙ্গা জমির পরিমাণ(এ)- ৪.২৫
সাবেক দাগ নং- ৩৫৮

খতিয়ান নং	শ্রেণী	অংশ	অংশ পরিমাণ(এ)	স্বায়ত্ত্ব/সেসীর বিবরণ	মন্তব্য
৭৪৬	ডাঙ্গা	১.০০০০	৪.২৫	পশ্চিমবঙ্গ রিফিউজি রিলিফ গিডা-রিহেবিলিটেশন সং-ডিপার্টমেন্ট	

১.০০০০ ৪.২৫

০৯/১০/২০২০
Block Land & Land Reforms Officer
Rajnagar, Birbhum

পশ্চিমবঙ্গ সরকার
সমষ্টি ভূমি ও ভূমি সংস্কার আধিকারিকের কার্য
-দাখলের তথ্য-



249

জেলা- বীরভূম
ব্লক- রাজনগর [০৩১৬০১৪]
মৌজা- আশিগড়
জে.এল.নং- ১৪ থানা- রাজনগর
দাগ নং- ৩৬৫ শ্রেনী- ডাঙ্গা জমির পরিমাণ(এ)- ১.৮৬
সাবেক দাগ নং- ৩৬৫

খতিয়ান নং	শ্রেনী	অংশ	অংশ পরিমাণ(এ)	স্বত্ত্বের/পেশীর বিবরণ	মন্তব্য
৭৪৬	ডাঙ্গা	১.০০০০	১.৮৬	পশ্চিমবঙ্গ রিফিউজি রিসিফ পিতা-রিহেবিলিটেশন স্বাং-ডিপার্টমেন্ট	

১.০০০০

১.৮৬

[Signature]
Block Land & Land Reforms Officer
Rajnagar, Birbhum

পশ্চিমবঙ্গ সরকার
সমষ্টি ভূমি ও ভূমি সংস্কার আধিকারিকের করণ
-দাগের তথ্য-




243

জেলা- বীরভূম রক- রাজনগর [০০১৬০১৪]
মৌজা- আলিগড় জে.এল.নং- ১৪ থানা- রাজনগর
দাগ নং- ৬০৫ শ্রেণী- ডাঙ্গা জমির পরিমাণ(এ)- ৮.৬০
সাবেক দাগ নং- ৮০৫

খতিয়ান নং	শ্রেণী	অংশ	অংশ পরিমাণ(এ)	রায়তের/সেসীর বিবরণ	মন্তব্য
৭৪৬	ডাঙ্গা	১.০০০০	৮.৬০	পশ্চিমবঙ্গ রিকিউজি রিলিফ পিভা-রিহেবিলিটেশন মাং-ডিপার্টমেন্ট	

১.০০০০ ৮.৬


Block Land & Land Reforms Officer
Rajnagar, Birbhum

পশ্চিমবঙ্গ সরকার
সমষ্টি ভূমি ও ভূমি সংস্কার আধিকারিকের করণ
-দাখল তথ্য-



242

খেলা- বীরভূম
মৌজা- আলিগড়
দাগ নং- ৩
সাবেক দাগ নং- ৩

ব্লক- রাজনগর
জে.এল.নং- ১৪
শ্রেণী- ডাঙ্গা

খানা- রাজনগর
জমির পরিমাণ(এ)- ৮১.৬১

[০০১৬০১৪]

খতিয়ান নং	শ্রেণী	অংশ	অংশ পরিমাণ(এ)	স্বত্বভার/লেনদেন বিবরণ	মন্তব্য
০	ডাঙ্গা	০.০০৪৯	০.০৬	মন্টু মণ্ডল পিতা-বাদল স্বাং-নিজ	
১	ডাঙ্গা	০.৬০৭০	০১.৬০	শং বঃ পক্ষে কালেক্টর পিতা- স্বাং-বীরভূম	
৬	ডাঙ্গা	০.০০৪৯	০.০৬	অনিলা বালা মণ্ডল স্বামী-বাদল স্বাং-নিজ	
১৪	ডাঙ্গা	০.০২২৭	১.৮৯	অমর মণ্ডল পিতা-ভক্তিপদ স্বাং-নিজ	
২২	ডাঙ্গা	০.০০৩০	০.২২	আসুর বালা মণ্ডল স্বামী-দাওব স্বাং-বৈদ্যনাথপুর	
৭৬	ডাঙ্গা	০.০০৩০	০.২২	খেলা বালা মণ্ডল পিতা-চুনি লাল স্বাং-নিজ	

[Signature]
Block Land & Land Reforms Officer
Rajnagar, Birbhum