

The consolidated condition wise **compliance report** for the Segment-22/15 (Dhanora) is submitted to the Forest Divisional Officer, Asifabad, Komurambheem Asifabad District as follows:

C.NO.	Description of the Condition	Compliance
1	2	3
(i)	Legal status of the diverted forest land shall remain unchanged.	Yes. The legal status remains unchanged. Will be complied with. An undertaking is submitted herewith.
(ii)	The demarcation of the proposed forest area shall be carried out by erecting 4 feet high cement concrete pillars duly numbered at an interval of 20 meters at the cost of User Agency.	The Telangana Drinking Water Supply Corporation Ltd., Hyderabad has deposited an amount of Rs.3481600/- with UTR No. ANDBN19241990501Dt (31.12.2019), into the account of Forest Divisional Officer, Asifabad for the Demarcation of the area by concrete pillars.
(iii)	The Compensatory Afforestation (CA) shall be raised and maintained by the State Forest Department over 4.804ha out of the 187.677 ha of non-forest land identified in Sy. No. 169 of Peddamunagala and in SyNo.139 & 147 of Thimmapuram in Chandampet Mandal of Nalgonda District at the cost of user agency.	The Telangana Drinking Water Supply Corporation Ltd., Hyderabad has deposited an amount of Rs.7010000/- part of Demand amount towards CA Scheme, into the account of TELANGANA STATE CAMPA, New Delhi Lodhi Complex, with UTR No. IDIBR52018071816619266Dt: 18-7-2018, against the project FP/TG/WATER/19331/2016.
(iv)	The State Government has proposed 4.804 ha of Non forest land for compensation afforestation under the subject proposals as part of 187.677 ha of non forest land identified for entire TDWSP Project (Mission Bhageeratha Project). The CA land identified to the extent of 187.677 ha for the mission Bageeratha project under the working control of WLM division Nagarjunsagar shall be apportioned project wise including the CA area identified for the present proposal and all the relevant details like DGPS coordinates Map CA Scheme, Soil suitability certificate etc shall be uploaded in the ministry's online portal against the subject proposals	The Compensatory Afforestation (CA) shall be raised and maintained by the State Forest Department over 4.804ha out of the 187.677 ha of non-forest land identified in Sy. No. 169 of Peddamunagala and in SyNo.139 & 147 of Thimmapuram in Chandampet Mandal of Nalgonda District at the cost of user agency.
(v)	Identified CA land and approved CA scheme shall not be changed without the prior approval of the Central Government.	Not applicable to User Agency.
(vi)	Non-forest land identified for raising compensatory afforestation shall be transferred and mutated in favour of the State Forest Department before issue of the Stage-II clearance;	Transferred & mutated in favour of Forest Department.
(vii)	Non-forest land which is transferred and mutated in favour of the State Forest Department for the purpose of compensatory afforestation, shall be declared as Reserved Forest under Section-4 or Protected Forest under Section-29 of the Indian Forest Act, 1927 or under the relevant Section(s) of the local Forest Act. The Nodal Officer must report compliance within a period of 6 months from the date of grant of final approval and send a copy of the original notification declaring the	Not Applicable to UA

	non-forest land under Section 4 or Section 29 of the Indian Forest Act, 1927, or under the relevant section of the local Forest Act as the case may be, to this office for information and record	
(viii)	The State Government shall charge the Net Present Value of the diverted forest land measuring 4.804ha from user Agency as per the orders of the Hon'ble Supreme Court dt 28.03.2008 and 09.05.2008 in IA No. 826 in 566 with related IA's in Writ Petition (Civil) No 202/1995.	The Telangana Drinking Water Supply Corporation Ltd., Hyderabad has deposited an amount of Rs 3007304/- part of Demand amount towards NPV into the account of TELANGANA STATE CAMPA, New Delhi Lodhi Complex, with UTR No IDIBR52018071816619266 Dt: 18-7-2018, against the project FP/TG/WATER/19331/2016.
(ix)	Additional amount of Net Present Value (NPV) of the diverted forest land if any, becoming due after revision of the same by the Hon'ble Supreme Court of India in future, shall be charged by the State Government from User Agency	Yes, it will be complied with. An undertaking is submitted herewith.
(x)	The funds received from the User Agency towards Compensatory afforestation and Net Present value under this project including levies towards mitigation measures for wild life conservation etc Shall be deposited in the respective bank accounts of the Telangana State CAMPA. The User agency shall compulsorily deposit the CA and other levies only by generation challan through Ministry's Website.	Paid an amount vide UTR No IDIBR52018071816619266Dt: 18.7.2018 and complied
(xi)	The muck generated in the earth cutting if any, will be disposed off at designated dumping sites and in no case the muck/debris will be disposed off on the forest areas.	Yes, it will be complied with. An undertaking is submitted herewith.
(xii)	Tree felling in the proposed forest area shall be carried out wherever necessary, with the prior permission of the Divisional Forest Officer concerned.	Yes, it will be complied with. An undertaking is submitted herewith.
(xiii)	State Forest Department shall carry out translocation of the trees wherever feasible at the cost of User Agency.	Translocation of trees is not proposed.
(xiv)	State Government and the user agency shall implement mitigation measure and other conditions as recommended by the standing Committee of NBWL vide Ministry's letter No. 6-69/2017/WL dt 02.06.2017 at the project cost.	Paid an amount Rs.6284849 vide Transaction No 0063879 Dt: 31.12.2019 and complied.
(xv)	Wherever necessary, user agency shall provide free supply of water for forest nurseries and field staff quarters and range offices, besides providing outlets with small through during summer for wild animals in the forest areas.	Yes, it will be complied with. An undertaking is submitted herewith.
(xvi)	The forest land proposed for diversion shall under no circumstances be transferred or sublet to any other agency, department or person without prior approval of the Central Government.	Yes, it will be complied with. An undertaking is submitted herewith.
(xvii)	The layout plan of the proposal shall not be changed without the prior approval of the Central	Yes, it will be complied with. An undertaking is submitted herewith.

	Government	
(xviii)	The user agency shall use existing paths and roads for laying of pipeline and no new paths / roads are to be formed.	Yes, it will be complied with. An undertaking is submitted herewith.
(xix)	Minimal disturbance should be ensured by creating labour camps outside the forest area as far as possible and it will be responsibility of the UA to ensure that the labourers & staff engaged in execution of work do not destruct nearby forest flora & fauna.	Yes, it will be complied with. An undertaking is submitted herewith.
(xx)	The Total forest area utilized for the project shall not exceed 4.804ha and the forest area diverted shall not be used for any purpose other than those shown in the diversion proposal.	Yes, it will be complied with. An undertaking is submitted herewith.
(xxi)	The user agency should make provisions for supply of water to wildlife at designated places / along the route passing through forest area, in consultation with Telangana Forest Department. Such provision should be made at intervals of 2 Kms each. The Chief Wildlife Warden is advised to develop a master plan to use the proposed pipelines for supply water to wildlife. Precautions have to be taken to avoid concentration of livestock at the water point.	Yes, it will be complied with. An undertaking is submitted herewith.
(xxii)	The progress of the Compensatory Afforestation under the jurisdiction of D.F.O. Bellampally Division in Sl.No.12 (v) (a) & (b) of Part II i.e., 94.510 ha. of forest land 196.210 ha. of non forest land shall be monitored by the Circle Head and a copy of such monitoring report shall be forwarded to the Regional Office to upload the same in the web portal.	Not applicable to user agency
xxiii	User agency and the state Government shall ensure compliance to provisions of the all Acts, Rules, Regulation and Guidelines, for the time being in force, as applicable to the project.	Yes, it will be complied with. An undertaking is submitted herewith.
xxiv	Any other conditions that the Central Government or Addl. PCCF(Central) of Regional Officer Chennai may impose from time to time in the interest of Afforestation conservation and management of flora and fauna in the area, shall be complied by the user agency	Yes, it will be complied with. An undertaking is submitted herewith.
xxv	In the event of failure to comply with any of the above conditions the user agency is liable for penal action as decided by the Additional PCCF (Central), Regional Officer Chennai.	Yes, it will be complied with. An undertaking is submitted herewith.


 Superintending Engineer
 Mission Bhagiratha Circle, Mancherla.

Undertaking to Condition-(i)

I hereby undertake and confirm that, the legal status of the diverted forest land will remain unchanged in respect diversion of 4.804ha (Dhanora) of forest land in KomuramBheem Asifabad District for laying of pipeline and construction of Structures in segment-22/15 (Dhanora)for providing safe drinking water under Telangana Drinking Water Supply Project in favour of Superintending Engineer, TDWSP (MISSION BHAGIRATHA) Circle, Mancherial.


Superintending Engineer
Mission Bhagiratha Circle, Mancherial.

Undertaking to pay additional amount of Net Present Value (NPV)-conditions-(ix)

I hereby undertake to pay the additional amount of Net Present Value (NPV) of the diverted forest land if any, becoming due after revision of the same by the Hon'ble Supreme Court of India in future shall be charged by the State Government in respect of diversion of 4.804ha (Dhanora) of forest land in KomuramBheem Asifabad District for laying of pipeline and construction of Structures in segment-22/15 (Dhanora)for providing safe drinking water under Telangana Drinking Water Supply Project in favour of Superintending Engineer, TDWSP (MISSION BHAGIRATHA) Circle, Mancherial.


Superintending Engineer
Mission Bhagiratha Circle, Mancherial.

Undertaking to carry out planned muck disposal condition-(xi)

I hereby undertake to dispose the muck generated in the earth cutting if any, will be disposed off at designated dumping sites and in no case the muck/debris will be disposed off in the forest areas in respect of diversion of 4.804ha (Dhanora)of forest land in KomuramBheem Asifabad District for laying of pipeline and construction of Structures in segment-22/15 (Dhanora)for providing safe drinking water under Telangana Drinking Water Supply Project in favour of Superintending Engineer, TDWSP (MISSION BHAGIRATHA) Circle, Mancherial.


Superintending Engineer
Mission Bhagiratha Circle, Mancherial.

Undertaking to condition-(xii)

I hereby undertake that, the tree felling in the proposed forest area will be carried out wherever necessary, with the prior permission of the Divisional Forest Officer concerned, in respect of diversion of 4.804ha (Dhanora) of forest land in Komurambheem Asifabad District for laying of pipeline and construction of Structures in segment-22/15 (Dhanora) for providing safe drinking water under Telangana Drinking Water Supply Project in favour of Superintending Engineer, TDWSP (MISSION BHAGIRATHA) Circle, Mancherial.


Superintending Engineer

Mission Bhagiratha Circle, Mancherial.

Undertaking to conditions- (xv) & (xvi)

I hereby undertake in respect of diversion of 4.804ha (Dhanora) of forest land in Komurambheem Asifabad District for laying of pipeline and construction of Structures in segment-22/15 (Dhanora) for providing safe drinking water under Telangana Drinking Water Supply Project in favour of Superintending Engineer, TDWSP (MISSION BHAGIRATHA) Circle, Mancherial, the following:

- xv. Wherever necessary, user agency shall provide free supply of water for forest nurseries and field staff quarters and range offices, besides providing outlets with small through during summer for wild animals in the forest areas.
- xvi. The forest land proposed for diversion shall under no circumstances be transferred or sublet to any other agency, department or person without prior approval of the Central Government.


Superintending Engineer

Mission Bhagiratha Circle, Mancherial.

Undertaking to conditions- (xvii)

I hereby undertake in respect of diversion of 4.804ha (Dhanora) of forest land in Komurambheem Asifabad District for laying of pipeline and construction of Structures in segment-22/1 (Kowthala) for providing safe drinking water under Telangana Drinking Water Supply Project in favour of Superintending Engineer, TDWSP (MISSION BHAGIRATHA) Circle, Mancherial, the following:

- xvii. The layout plan of the proposal shall not be changed without the prior approval of the Central Government.


Superintending Engineer

Mission Bhagiratha Circle, Mancherial.

Undertaking to condition-(xviii)

I hereby undertake to shall use existing paths and roads for laying of pipeline and no new paths / roads are to be formed, in respect of diversion of 4.804ha (Dhanora) of forest land in Komurambheem Asifabad District for laying of pipeline and construction of Structures in segment-22/15 (Dhanora) for providing safe drinking water under Telangana Drinking Water Supply Project in favour of Superintending Engineer, TDWSP (MISSION BHAGIRATHA) Circle, Mancherial.


Superintending Engineer

Mission Bhagiratha Circle, Mancherial.

Undertaking to condition-(xix)

I hereby undertake to ensure minimal disturbance by creating labour camps outside the forest area as far as possible and it will be the responsibility of the UA to ensure that the labourers & staff engaged in execution of work job not destruct nearby forest flora & fauna, in respect of diversion of 4.804ha (Dhanora) of forest land in Komurambheem Asifabad District for laying of pipeline and construction of Structures in segment-22/15 (Dhanora) for providing safe drinking water under Telangana Drinking Water Supply Project in favour of Superintending Engineer, TDWSP (MISSION BHAGIRATHA) Circle, Mancherial.


Superintending Engineer

Mission Bhagiratha Circle, Mancherial.

Undertaking to conditions-(xx),(xxi) (xxiii), (xxiv), (xxv)

I hereby undertake in respect of diversion of 4.804ha (Dhanora) of forest land in Komuram Bheem Asifabad District for laying of pipeline and construction of Structures in segment-22/15 (Dhanora) for providing safe drinking water under Telangana Drinking Water Supply Project in favour of Superintending Engineer, TDWSP (MISSION BHAGIRATHA) Circle, Mancherla, the following:

- xx. The Total forest area utilized for the project shall not exceed 4.804ha and the forest area diverted shall not be used for any purpose other than those shown in the diversion proposal.
- xxi. The user agency should make provisions for supply of water to wildlife at designated places /along the route passing through forest area, in consultation with Telangana Forest Department. Such provision should be made at intervals of 2 Kms each. Precautions have to be taken to avoid concentration of livestock at the water point.
- xxiii. User agency and the State Government shall ensure compliance to provisions of the all Acts, Rules, Regulations and Guidelines, for the time being in force, as applicable to the project.
- xxiv. Any other conditions that the Central Government or Addl. PCCF(Central) of Regional Office, Chennai may impose from time to time in the interest of afforestation, conservation and management of flora and fauna in the area, will be complied by the user agency.
- xxv. In the event of failure to comply with any of the above conditions the user agency is liable for penal action as decided by the Additional PCCF (Central), Regional Office, Chennai.


Superintending Engineer

Mission Bhagiratha Circle, Mancherla.

22/15

NEFT:MESSAGE DETAILS	
UTR Number	IDIBR52018071816619266
Transaction Branch	1674
Value Date	18/07/2018
Amount	10017304.00
Commission	0
Beneficiary Details	
Beneficiary Account	155705319082758
Beneficiary Name	TELANGANA CAMAPA
Beneficiary Address	Corporation Bank, Lodhi Complex Branch Block 11 CGO Complex, Phase-1 Lodhi Road, New Delhi-110003
IFSC CODE	CORP0000371
Remitting Customer Details	
Account Number	6432456786
Remitter's Name	TELANGANA DRINKING WATER SUPPLY CORPORATION LTD.
Remitter's Address	ROOM NO.302, THIRD FLOOR, SRTGN BHAWAM, ERRAMANZIL, HYDERABAD
Sender's To Receiver Information	
Details of Payment	
Error Code	
Fund Status	



[Handwritten signature]

22/15

ANDHRA BANK

NEFT : MESSAGE DETAILS	
UTR Number	ANDBN19241990501 ✓
Transaction Branch	Andhra Bank, SCF Br, R.B. Road
Value Date	31.12.2019
Amount	3481600/- ✓
Commission	0
Beneficiary Details	
Beneficiary Account	37108551307
Beneficiary Name	FDO ASIFABAD ✓
Beneficiary Address	ASIFABAD
IFSC CODE	SBIN0020126
Remitting Customer Details	
Account Number	100611100002272
Remitter's Name	TELANGANA DRINKING WATER SUPPLY CORPORATION Ltd.
Remitter's Address	ROOM NO. 302, THIRD FLOOR, SRTGN BHAWAN, ERRAMANZIL, HYDERABAD
Sender's to Receiver information	
Details of Payment	
Error Code	
Fund Status	



कुले आदेश देस / For ANDHRA BANK

22

अभिप्रेत एकात्मिक लिसेड सिगनेचरी
 विशेषज्ञ कॉर्पोरेट वित्त शाखा, हैदराबाद
 Specialised Corporate Finance Br. Hyd.
 अनुश्री धरा TANUSHREE DHARA
 Senior Manager T-149

22/12


ANDHRA BANK

NEFT : MESSAGE DETAILS	
UTR Number	0063879
Transaction Branch	Andhra Bank, SCF Br, R.B. Road
Value Date	31.12.2019
Amount	6284849/- /
Commission	0
Beneficiary Details	
Beneficiary Account	110310100030284
Beneficiary Name	BIOSOT /
Beneficiary Address	BIOSOT
IFSC CODE	ANDB0001103
Remitting Customer Details	
Account Number	100611100002272
Remitter's Name	TELANGANA DRINKING WATER SUPPLY CORPORATION Ltd.
Remitter's Address	ROOM NO. 302, THIRD FLOOR, SRTGN BHAWAN, ERRAMANZIL, HYDERABAD
Sender's to Receiver information	
Details of Payment	
Error Code	
Fund Status	

कृते आदेश बैंक / For ANDHRA BANK

आधिकृत हस्ताक्षर/Authorised Signatory
 विशेष कॉर्पोरेट वित्त शाखा, हैदराबाद
 Specialised Corporate Finance Br Hyd.
 तनुश्री धारा/TANUSHREE DHARA
 Senior Manager T-149





తెలంగాణ ప్రభుత్వము

గ్రామీణ నీటి సరఫరా మరియు పారిశుధ్య శాఖ

తెలంగాణ డ్రింకింగ్ వాటర్ సప్లై ప్రాజెక్ట్

ఇంజనీర్ ఇన్ ఛీఫ్ వారి కార్యాలయం, RWS&S, TDWSP, హైదరాబాద్

నోటిఫికేషన్

పూర్వ అదిలాబాద్ జిల్లాలోని అటువీ భూములను ఈ క్రింది సెగ్మెంట్ కు బదలాయించడానికి సూత్రప్రాయంగా అనుమతులు పొందడమైనది. సెగ్మెంట్ యొక్క ప్రతిపాదన సంఖ్య, సెగ్మెంట్ సంఖ్య-పేరు, ఏరియా మరియు స్టేట్-1 అనుమతుల సూచీ సంఖ్య వివరాలను ఈ క్రింద ఇవ్వడమైనది. మరింత సమాచారం, ఇతర వివరాల కోసం దయచేసి అటువీ శాఖ వెబ్ సైట్ forestclearance.nic.in చూడండి.

1. ప్రతిపాదన సంఖ్య. FP/IG/WATER/18548/2016. 22-7 వేచునవల్లి 1.177 ha. F.No.4-TSB049/2017-CHN/1147 Dt: 24.07.2017.
2. ప్రతిపాదన సంఖ్య. FP/IG/WATER/18830/2016. 22-8 వాంకీడి 3.855 ha. F.No.4-TSB059/2017-CHN/1148 Dt: 24.07.2017.
3. ప్రతిపాదన సంఖ్య. FP/IG/WATER/18831/2016. 22-9 అసిపాబాద్ 4.158 ha. F.No.4-TSB067/2017-CHN/0357 Dt: 06.03.2017.
4. ప్రతిపాదన సంఖ్య. FP/IG/WATER/18832/2016. 22-10 మారారం 4.063 ha. G.O.R.No.8/EFS&T(For.I) Dept. Dt: 18.01.2017.
5. ప్రతిపాదన సంఖ్య. FP/IG/WATER/19003/2016. 22-11 చింతల మారారం 3.823 ha. G.O.R.No.105/EFS&T(For.I) Dept. Dt: 09.06.2017.
6. ప్రతిపాదన సంఖ్య. FP/IG/WATER/19079/2016. 22-12 రాజులగూడ 4.851 ha. G.O.R.No.39/EFS&T(For.I) Dept. Dt: 27.03.2017.
7. ప్రతిపాదన సంఖ్య. FP/IG/WATER/19080/2016. 22-13 తాడితట్లూర్ 2.430 ha. G.O.R.No.27/EFS&T(For.I) Dept. Dt: 01.03.2017.
8. ప్రతిపాదన సంఖ్య. FP/IG/WATER/19081/2016. 22-14 వాగ్గేపండా 1.711 ha. G.O.R.No.41/EFS&T(For.I) Dept. Dt: 27.03.2017.
9. ప్రతిపాదన సంఖ్య. FP/IG/WATER/19082/2016. 22-15 ధనోరా 4.804 ha. F.No.4-TSB066/2016-CHN/1141 Dt: 21.07.2017.
10. ప్రతిపాదన సంఖ్య. FP/IG/WATER/19437/2016. 22-16 కేష్ గూడ 3.926 ha. G.O.R.No.89/EFS&T(For.I) Dept. Dt: 12.05.2017.
11. ప్రతిపాదన సంఖ్య. FP/IG/WATER/20033/2016. 22-17 పవర్ గూడ 29.216 ha. F.No.4-TSB096/2017-CHN/1111 Dt: 18.07.2017.
12. ప్రతిపాదన సంఖ్య. FP/IG/WATER/18103/2016. 23-1 ధర్మారంగుట్ట 3.645 ha. G.O.R.No.178/EFS&T(For.I) Dept. Dt: 24.10.2016.
13. ప్రతిపాదన సంఖ్య. FP/IG/WATER/18105/2016. 23-2 శ్రీరాంపూర్ 3.822 ha. F.No.4-TSB026/2016-CHN/0312 Dt: 27.02.2017.
14. ప్రతిపాదన సంఖ్య. FP/IG/WATER/18269/2016. 23-3 కొత్తపల్లి 3.411 ha. F.No.4-TSB025/2016-CHN/1574 Dt: 28.09.2017.
15. ప్రతిపాదన సంఖ్య. FP/IG/WATER/19157/2016. 24 కడెం 20.418 ha. F.No.4-TSC086/2017-CHN/1112 Dt: 18.07.2017.

సం/-ఇంజనీర్ ఇన్ ఛీఫ్, RWS&S, TDWSP, TS, హైదరాబాద్

DIPR R.O.No. 1944 -DPICL/Advt/1/2018-19, తేది: 22-09-2018



GOVERNMENT OF TELANGANA
RURAL WATER SUPPLY AND SANITATION DEPARTMENT
TELANGANA DRINKING WATER SUPPLY PROJECT
Office of the Engineer in Chief, RWS&S, TDWSP, Hyd.

NOTIFICATION

In-principle approval for diversion of forest land in the following segments of erstwhile Adilabad district has been issued. The details of proposal no., segment no., segment name and area indicating reference no. of Stage I approval accorded are given hereunder. For further details visit Forest Website: forestclearance.nic.in. 1) Proposal No. FP/TG/Water/ 18548/2016. 22-7 Vemanapally 1.177 ha.F.No.4-TSB049/2017-CHN/1147 Dt: 24.07.2017. 2) Proposal No. FP/TG/Water/18830/2016. 22-8 Wankidi 3.655 ha.F.No.4-TSB059/2017-CHN/1148, Dt:24.07.2017. 3) Proposal No. FP/TG/Water/18831/2016. 22-9 Asilabad 4.158 ha.F.No. 4-TSB067/2017-CHN/0357 Dt: 06.03.2017. 4) Proposal No. FP/TG/Water/ 18832/2016. 22-10 Madaram 4.063ha. G.O.Rt.No.6/EFS&T(For.I) Dept. Dt: 18.01.2017. 5) Proposal No. FP/TG/Water/19003/2016. 22-11 Chintalamadaram 3.823 ha.G.O.Rt.No. 105/EFS&T (For.I) Dept. dt:9.06.2017. 6) Proposal No. FP/TG/Water/ 19079/2016. 22-12 Rajulaguda 4.851 ha.G.O.Rt.No. 39/EFS&T (For.I) Dept. dt:27.03.2017. 7) Proposal No. FP/TG/Water/19080/2016. 22-13 Thadhatnoor 2.430 ha.G.O.Rt.No. 27/EFS&T (For.I) Dept. dt:01.03.2017. 8) Proposal No. FP/TG/Water/19081/2016. 22-14 Wagalthanda 1.711 ha.G.O.Rt.No. 41/EFS&T (For.I) Dept. dt:27.03.2017. 9) Proposal No. FP/TG/Water/19082/2016. 22-15 Dhanora 4.804 ha.F.No.4-TSB066/2016-CHN/1141 dt:21.07.2017. 10) Proposal No. FP/TG/Water/19437/2016. 22-16 Keslaguda 3.926 ha.G.O.Rt.No. 69/EFS&T (For.I) Dept. dt:12.06.2017. 11) Proposal No. FP/TG/Water/ 20033/2016. 22-17 Powerguda 29.216 ha. F.No.4-TSB096/2017-CHN/1111 Dt:18.07.2017. 12) Proposal No. FP/TG/Water/18103/2016. 23-1 Dharmaramgutta 3.645 ha.G.O.Rt.No.178/EFS&T (For.I) Dept. dt:24.10.2016. 13) Proposal No. FP/TG/Water/18105/2016. 23-2 Srirampur 3.822 ha. F.No.4-TSB026/2016-CHN/0312,Dt:27.2.2017. 14) Proposal No. FP/TG/Water/18269 /2016. 23-3 Kotapally 3.411 ha.F.No.4-TSB025/2016-CHN/1574,Dt:28.9.2017. 15) Proposal No. FP/TG/Water/ 19157/2016. 24 Kaddam 20.418ha.F.No.4-TSC086/2017-CHN/1112,Dt:18.7.2017. Sd/- Engineer-In-Chief, DIPR R.O. No.4-DP/CL-Agency/Advt/1/2019-20 RWS&S, TDWSP, TS.Hyd.



NEW INDIAN EXPRESS

Wed, 03 April 2019

epaper.newindianexpress.com/c/



o/c

**GOVERNMENT OF TELANGANA
FOREST DEPARTMENT**

From
Sri. G.Ravi, ACF.
Forest Divisional Officer,
Wildlife Management,
Nagarjunasagar.

To
The Additional Principal Chief Conservator
of Forests (FCA),
Aranya Bhavan,
Hyderabad.

Rc.No. 1087/2014/S3, Dt: 18.09.2018

Sir,


Sub:- TDWSP Sub Division Mallepally – Providing Water Supply to 5 constituencies with AKBR (Krishna River) as source in Nalgonda – Govt land – Transfer of Govt. land to an ext of ACs 463-70 cents to Forest Dept under Compensatory Afforestation – Devarakonda Division – Neredugommu mandal – CA lands identified to Forest Department – handing over of CA lands to Forest Department – Reg.

Adverting to the reference cited above, I herewith submit the DGPS Survey maps along with Mutation, Panchanama certificates in Four sets. Further it is submitted that CA Areas in 3No.s Survey numbers handed over to the Forest Department.

This is submitted for favour of information and necessary action.

Encl: As above

Yours faithfully,


Forest Divisional Officer
Wildlife Management
Nagarjunasagar
for favour of

Copy submitted to the Conservation of Forests, Field Director, Achampet for favour of information and necessary action.


Forest Divisional Officer
Wildlife Management
Nagarjunasagar

(ARUN)
23/9/18
05 PCF(IT)

Map showing the DGPS Survey of Non Forest CA Lands an extent of 241.7696 Acres (97.8428 HA) in Survey No:169, Peddamunagal Village, Chandampet Mandal, Nalgonda District of Telangana, taken over by Forest Department in the lieu of forest lands proposed for diversion for RWS&S.

GAUT

21

22-296

Open scrub

200

372

23

URAM

China Mungal 1

24

Rocky knob

204

China Mungal 2

3

Nalak Colony

BM 17511

BM 16912

BM 24217

Spring

Bugga landa

Stone waste

394

365

340

Rocky knob

BM 17312

S.No

Sur

Village Name

Mandal Name

Area in Hectors

97.8428

97.8428

Forest Divisional Officer

Wildlife Management

Nagarjunasagar

FOREST RANGE OFFICER

Wildlife Management

Devarakonda

Dy. Executive Engineer

RDWS/352-Division

Malepalli Nalgonda Dist

TAHSILDAR

Naradugummandi Mandal

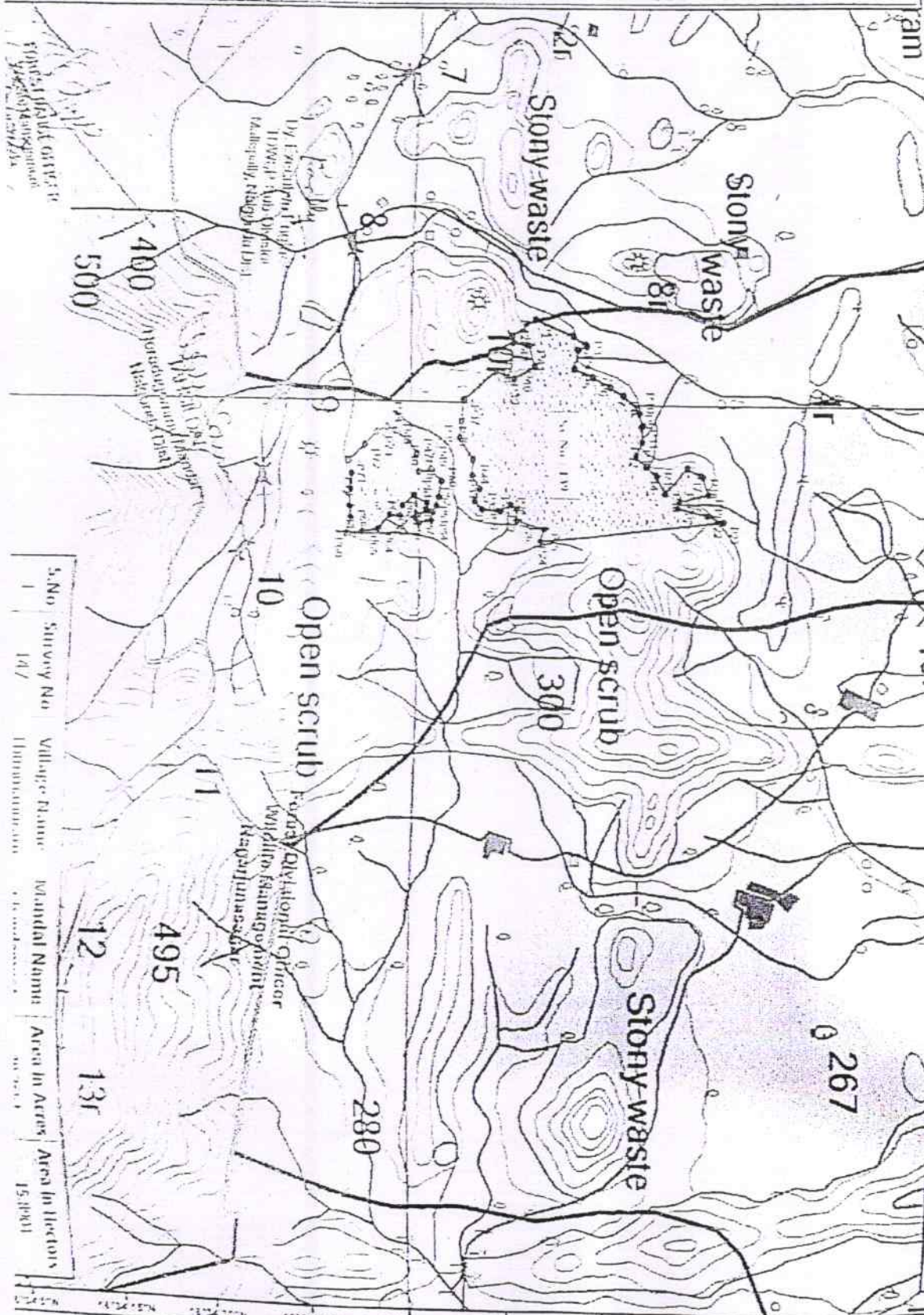
Nalgonda Dist

1:20000

Scanned by CamScanner

Map showing the DGPS Survey of Non Forest CA Lands an extent of 182.7156 Acres (73.944 HA) in Survey No:139, and 39.2652 Acres of Survey No:147 in Thimmapuram Village, Chandampet Mandal, Nalgonda District of Telangana, taken over by Forest Department in the lieu of forest lands proposed for diversion for RWS&S.

Sl. No.	Area in Acres	Area in Hectares
1	15.8904	6.401
2	39.2652	15.931
3	182.7156	73.944
4	15.8904	6.401
5	39.2652	15.931
6	182.7156	73.944
7	15.8904	6.401
8	39.2652	15.931
9	182.7156	73.944
10	15.8904	6.401
11	39.2652	15.931
12	182.7156	73.944
13	15.8904	6.401
14	39.2652	15.931
15	182.7156	73.944
16	15.8904	6.401
17	39.2652	15.931
18	182.7156	73.944
19	15.8904	6.401
20	39.2652	15.931
21	182.7156	73.944
22	15.8904	6.401
23	39.2652	15.931
24	182.7156	73.944
25	15.8904	6.401
26	39.2652	15.931
27	182.7156	73.944
28	15.8904	6.401
29	39.2652	15.931
30	182.7156	73.944
31	15.8904	6.401
32	39.2652	15.931
33	182.7156	73.944
34	15.8904	6.401
35	39.2652	15.931
36	182.7156	73.944
37	15.8904	6.401
38	39.2652	15.931
39	182.7156	73.944
40	15.8904	6.401
41	39.2652	15.931
42	182.7156	73.944
43	15.8904	6.401
44	39.2652	15.931
45	182.7156	73.944
46	15.8904	6.401
47	39.2652	15.931
48	182.7156	73.944
49	15.8904	6.401
50	39.2652	15.931
51	182.7156	73.944
52	15.8904	6.401
53	39.2652	15.931
54	182.7156	73.944
55	15.8904	6.401
56	39.2652	15.931
57	182.7156	73.944
58	15.8904	6.401
59	39.2652	15.931
60	182.7156	73.944
61	15.8904	6.401
62	39.2652	15.931
63	182.7156	73.944
64	15.8904	6.401
65	39.2652	15.931
66	182.7156	73.944
67	15.8904	6.401
68	39.2652	15.931
69	182.7156	73.944
70	15.8904	6.401
71	39.2652	15.931
72	182.7156	73.944
73	15.8904	6.401
74	39.2652	15.931
75	182.7156	73.944
76	15.8904	6.401
77	39.2652	15.931
78	182.7156	73.944
79	15.8904	6.401
80	39.2652	15.931
81	182.7156	73.944
82	15.8904	6.401
83	39.2652	15.931
84	182.7156	73.944
85	15.8904	6.401
86	39.2652	15.931
87	182.7156	73.944
88	15.8904	6.401
89	39.2652	15.931
90	182.7156	73.944
91	15.8904	6.401
92	39.2652	15.931
93	182.7156	73.944
94	15.8904	6.401
95	39.2652	15.931
96	182.7156	73.944
97	15.8904	6.401
98	39.2652	15.931
99	182.7156	73.944
100	15.8904	6.401



GOVERNMENT OF TELANGANA
REVENUE DEPARTMENT

From
V Ravi Shankar
Tahsildar Neredugommu

To
The Forest Range Officer
Deverakonda

Dated: 01/11/2017

Lr No. B/806/2017

Sir

Sub: TDWSP sub Division Mallepally - Providing Water supply to 5 constituencies with AKBK (Krishna River) as source in Nalgonda - Govt land - transfer of Govt. land of Govt land to an ext of ACs 463.70 cents to Forest dept under compensatory afforestation - Devarakonda Division-Neredugommu mandal - CA lands identified to forest Department - Handing over of C.A Lands to Forest Department Report-Reg

Ref: 1) The District Collector Nalgonda Lr.No.F1/9706/2015-1 Dated 06/12/2016.
2) This Office Pro.No. B/806/2017 Dt: 31-10-2017

As Per the directions of the District Collector Nalgonda vide reference 1st cited above, I have been handed over the following C.A Lands Village Wise as shown below To Forest Department.

Sl.No	Name of the Village	Sy.No	Extent in accers
1	Peddamunigal	169	241.76
	Total		241.76
2	Thimmapuram	147	39.26
3	Thimmapuram	139	182.71
	Total		221.97
	Grand Total		463.73

I enclosed herewith the Panchanama copies Pertains to the above villages duly conducted Panchanama for taking further action.

Yours faithfully
V Ravi Shankar
Tahsildar
Neredugommu Mandal

copy submitted:- to the District Collector Nalgonda for favoar of kind information.
Copy submitted:- to the Revenue Divisional Officer, Devarkonda. for favoar of kind information
Copy submitted:- to the Dy.Executive Engineer,TDWSP Sub Division, Mallepally, for information

GOVERNMENT OF TELANGANA
REVENUE DEPARTMENT

Date: 01.11.2017

Statement showing the particular of compensatory afforestation lands handed over and taken over, Thimmapuram village of Nalgonda District

Sl.No	Survey No	Name of village	Extent		Classification	Remark
			Acres.	Cents		
1	147	Thimmapuram	39	26	Government land	The lands which are handed over for compensatory afforestation of Providing Water supply to 5 constituencies with 200 (Krishna River) as source in Nalgonda
2	139	Thimmapuram	182	71	Government land	The lands which are handed over for compensatory afforestation of Providing Water supply to 5 constituencies with 200 (Krishna River) as source in Nalgonda
Total			221	97		

Handed over by
[Signature]
11/11/17
అధికారి
నల్గొండ జిల్లా
వన్యజీవ విభాగం

Taken over by
[Signature]
FOREST RANGE OFFICER
Wild Life Management
DEVARAKO.
01/11/2017

పంచనామ

విద్యుత్ శాస్త్రం

అలంకార పుష్పము నిర్వహించి అలంకార పుష్పము పాఠకులు కేటాయించిన అలంకార పుష్పములను అలంకార పుష్పము ద్వారా దివ్యుల దివ్యుల పరిధిలో నేరడుగము మండలములోని ఆనందాద్రి ప్రాంతంలో దాములను కేటాయించబడినందున దామ స్వాధీన పరుస్తూ పంచనామ నిర్వహించుట.

క్రమ సంఖ్య	పంచనామ పుష్ప పుష్ప	వియస్య	వర్గ
1	బిల్వ లక్ష్మణుని శంఖాలయ్యరి ఆశాస్థుల	42	ప్రవహించు SC 'మే'లో
2	గడ్డె నెంకలయ్యరి శంఖాలయ్యరి ఆశాస్థుల	35	ప్రవహించు SC 'మే'లో
3	బాడ ప్రవహించు శంఖాలయ్యరి ఆశాస్థుల	50	ప్రవహించు SC 'మే'లో
4	ఎర్ర ఆశాస్థుల శంఖాలయ్యరి	40	ప్రవహించు SC 'మే'లో
5	మంజుల దేవయ్యరి శంఖాలయ్యరి	66	ప్రవహించు SC 'మే'లో

పైన తెలిపిన మేము (5) మంది పంచనామ స్థానిక తహశీల్దార్ నేరడుగము మండలం, రెవెన్యూ ఇన్స్పెక్టర్ నేరడుగము మండల సర్వేయర్ నేరడుగము మండలము మరియు గ్రామ రెవెన్యూ అధికారి ఆనందాద్రి ప్రాంతంలో గ్రామము, అలంకార పుష్ప అధికారి అలంకార పుష్ప/చీట్ అధికారి పలుకు మేరకు ఆనందాద్రి ప్రాంతంలో గ్రామ సర్వే.నెం/39, 147ల నందు DGPS సర్వే ప్రకారం మరియు తేసుకోన్న కో ఆర్డినేట్ హద్దుల ప్రకారం నిర్వహించిన విస్తీర్ణం ఎ.121-38గుంటలు కేటాయించబడిన అట్టి భూమి మీదకువచ్చినాము. ఇట్టి భూమిలో ఎటువంటి అక్రమాలు లేవు. ఇట్టి భూములను మా సమక్షములో తహశీల్దార్ నేరడుగము మండలము గారు అలంకార పుష్ప సక్రమ అధికారి/అలంకార పుష్ప చీట్ అధికారి ఆనందాద్రి గారికి స్వాధీన పర్చినారు. ప్ర వేషయములు చదివి

వినిపించిగా వాస్తవమని దృవపరుస్తూ ఈ క్రింది సంతకములు చేయనైనది.

సర్వే నెం 147-39-26
H 139-182-71
221-38

పంచనామ సంతకములు:

1. తహశీల్దార్
2. మండల రెవెన్యూ ఇన్స్పెక్టర్
3. మండల సర్వేయర్
4. గ్రామ రెవెన్యూ అధికారి
5. అలంకార పుష్ప అధికారి/చీట్ అధికారి

1. తహశీల్దార్
2. మండల రెవెన్యూ ఇన్స్పెక్టర్
3. మండల సర్వేయర్
4. గ్రామ రెవెన్యూ అధికారి
5. అలంకార పుష్ప అధికారి/చీట్ అధికారి

శ్రీ చింతా

తహశీల్దార్
నేరడుగము మండలము

తహశీల్దారు సైబరాబాద్ గారి ఉత్తర్వులు

సంఖ్య నెం. B/806 /201

సమక్షము : V. రవిశంకర్

తేది : 31-10-201

విషయము :-

సూచన :-

- భూమి హక్కుల ధిక్కార వట్టము - సబ్ గ్రాండ్ టైల్డ్ - సైబరాబాద్ మండలము
 గ్రామము అల్లవలపాడు. రిజిస్ట్రే డాక్యుమెంటు/వారసత్వము/విభాగము ద్వారా
 పట్టా మార్పులు ఉత్తర్వులు జారీ చేయుట గురించి.
- 1) శ్రీ అల్లవలపాడు గ్రామము అల్లవలపాడు గారి ధరభాస్తి తేది
 - 2) గ్రామ రెవిన్యూ అధికారి గారి నివేదిక తేది. - -20
 - 3) రెవిన్యూ ఇన్స్పెక్టర్ గారి నివేదిక తేది. - -20
 - 4) శ్రీ కల్యాణ్ కన్స్ట్రక్షన్స్ ప్రైవేట్ లిమిటెడ్ F/9706/10 తేది 6-12-16

ఉత్తర్వులు :-

ఈ క్రింది చూపిన ధరభాస్తిదారుడు వారికెదురుగా చూపిన పారి నుండి రిజిస్ట్రే డాక్యుమెంటు/వారసత్వము/విభాగము ద్వారా పట్టా మార్పు కొరకు ఫారము 6-ఎ ధరభాస్తి సమర్పించినారు

క్ర.సం	ధరభాస్తి దారుని పేరు మరియు తండ్రి/ భర్త పేరు	నివసించుచున్న కొనుగోలు రిజిస్ట్రే/చాలి వారసత్వం చేయబడినదో వారిపేరు	సర్వే నెం.	విస్తీర్ణం	తది ఖచ్చి	రిజిస్ట్రేషన్ నెం హై/వారసత్వం తేది
1.	<u>అల్లవలపాడు</u>	<u>సైబరాబాద్</u>	147 139	39.24 182771 221-38	పెట్టు	<u>అల్లవలపాడు</u> <u>రిజిస్ట్రేషన్ నెం. 9706/10</u> <u>తేది 6/12/16</u>

ఇట్టి విషయమై సూచన 2 మరియు 3 లలో సంబంధిత గ్రామ రెవిన్యూ అధికారి, రెవిన్యూ ఇన్స్పెక్టర్ తగు విచారణ జరిపిన పిదప నమూనా (8) నోటీసు జారీ చేయగా గడువు లోపం ఎలాంటి అభ్యంతరములు రావేదు. కావున ఇట్టి లోని ఆంశములను డాక్యుమెంటును రికార్డులలో సరిచూడగా ఆమోదాగ్రహణముగా ఉన్నందున పైన తెలిపిన స్టేట్మెంటులోని కాంము నెం. 3 లోని వారితోనుగా చూపిన విస్తీర్ణం కాలము (7)లో వివరించిన ప్రకారము పట్టా తొలగించుచూ కాంము నెం. 2లో చూపిన వారి పేర పట్టా అమలకు ఉత్తర్వులు జారీ చేయవలెనది. గ్రామ రెవిన్యూ అధికారి అల్లవలపాడు మరియు మండల ఆదనపు రెవిన్యూ ఇన్స్పెక్టర్ సైబరాబాద్ ఇట్టి పట్టా మార్పు ప్రతిపాదనను సవరణ రిజిస్ట్రే డ్వారా సమర్పించవలసిందిగా ఆదేశించునది.

శ్రీ అల్లవలపాడు తి అల్లవలపాడు గారికి
 తండ్రి అల్లవలపాడు గ్రామము అల్లవలపాడు
 1. దీని ప్రతిగ్రామ రెవిన్యూ అధికారి అల్లవలపాడు గారికి.
 2. దీని ప్రతిమండల / తరనపు రెవిన్యూ ఇన్స్పెక్టర్ తగు చర్య నిమిత్తము ఇవ్వవలెనది.
 3. దీని ప్రతిస్థాపకు వైలు కొరకు.

అల్లవలపాడు
 తహశీల్దార్,
 సైబరాబాద్ మండలము
 సబ్ గ్రాండ్ టైల్డ్


తనాచికార్
నెరడుగొమ్మ మించింది
నల్లగొండ చిత్త

మార్చి 2017
రిమాన్యులు

1-B సమూహ (ROR)

print date : 01.11.2017
విస్తీర్ణం యూనిట్లు : Acres/guntas

సంఖ్య పేరు (2)	రిండ్ల/దర్జ పేరు (3)	హతా సంఖ్య (4)	సర్వే నెం. (5)	భూమి వివరణ (6)	విస్తీర్ణం (7)	శిస్తు (రూ.) (8)	పట్టదారులు ఏ ఏరింగా సంక్రమించింది/సాగు చేశారు (9/10)	యజమాని కొలుదారు తాకట్టు పట్టుకున్న వ్యక్తి పేరు హతా నెం. (11-12)	రిజిస్టర్ కాని టుగాది చాదాల విలువ వివరములు (13)	మొత్తం రిమాన్యులు (14)
1	పొరస్ డిపార్ట్ మెంట్	749	147	రా-1 పొరంబోడు	39	10000	0000	ఫిమర్ మామి		
2		139	1	పొరంబోడు మొదల	182	38000	0000	ఫిమర్ మామి		
				విస్తీర్ణం	221	38000	0000			


Udayi Sanku
తహశీల్దార్
నేరదుగొమ్మ మండలం
నల్లగొండ జిల్లా

GOVERNMENT OF TELANGANA
REVENUE DEPARTMENT

Date: 01.11.2017

Statement showing the particular of compensatory afforestation lands handed over and taken over, Peddamunigal village of Neredugommu mandal, Nalgonda District

Sl.No	Survey No	Name of village	Extent		Classification	Remark
			Acres.	Cents		
1	169	Peddammunigal	241	76	Government land	The lands which are handed over for compensatory afforestation of Providing Water supply to 5 constituencies with AKBR (Krishna River) as source in Nalgonda
Total			241	76		

Handed over by

Mani Sanjay
1/11/17

వనమంజుల గ్రామ పంచాయతీ
సర్పంచి జి.కె.ఎం.

FOREST INSPECTOR
Wild Life Management
DEVARAKONDA

01/11/2017

అనుబంధం: అవసరం కాని భూమి అందజేయుట
పెద్దమంచిగల్ గ్రామ పంచాయతీ ద్వారా వనమంజుల గ్రామ పంచాయతీకి అందజేయబడిన భూమి వివరాలు

పంచనామ

మధ్యస్థ

అంతర్గత ప్రభుత్వము నిర్వహించే తలపట్టికలను ప్రజల్లోకి తెలియజేయుటకు కేటాయించబడిన అటవీ శాఖ
మాములను బహుళంగా ఉపయోగించే దీనిని పరిధిలో నేరడుగొమ్ము మండలములోని మధ్యస్థానికి
గ్రామంలో మాములను కేటాయించబడినందున మామి స్వాధీన పరుస్తూ పంచనామా నిర్వహించుట.

క్రమ సంఖ్య	పంచనామ పేరు తండ్రి పేరు	వయస్సు	వృత్తి
1	కేశవరాజు నెల్ల 5/0 గామగృహము	42	వైద్యుని
2	కేశవరాజు ఇల్లం 10/0 నెల్ల	30	కూలీ
3	కేశవరాజు నెల్ల 3/0 నెల్ల	31	వైద్యుని
4			
5			

పైన తెలిపిన ముము (5) మంది పంచనామ స్థానిక తహశీల్దార్ నేరడుగొమ్ము మండలం, రెవెన్యూ ఇన్స్పెక్టర్
నేరడుగొమ్ము మండల సర్వేయర్ నేరడుగొమ్ము మండలము మరియు గ్రామ రెవెన్యూ అధికారి.....
గ్రామము, అటవీ సెక్షన్ అధికారి అటవీ శాఖ/బీటీ అధికారి పేరును మరకు
సర్వే.నం. 169/6 ల నందు DGPS సర్వే ప్రకారం మరియు తీసుకొన్న కో ఆర్డినేట్ హద్దుల ప్రకారం నిర్వహించిన
విస్తీర్ణం 2.0-76 గుంటలు కేటాయించబడిన అట్టి భూమి మీదకువచ్చినాము. ఇట్టి భూమిలో ఎటువంటి
అక్రమాలు లేవు. ఇట్టి భూములను మా సమక్షములో తహశీల్దార్ నేరడుగొమ్ము, మండలము గారు అటవీ శాఖ సెక్షన్
అధికారి/అటవీ శాఖ బీటీ అధికారి గారికి స్వాధీన పర్చినారు. పై వషయములు చదివి
వినిపించిగా వాస్తవమని దృవపరుస్తూ ఈ క్రింది సంతకములు చేయవలెననిది.

పంచనామ సంతకములు:

1. తహశీల్దార్
2. మండల రెవెన్యూ ఇన్స్పెక్టర్
3. మండల సర్వేయర్
4. గ్రామ రెవెన్యూ అధికారి
5. అటవీ శాఖ అధికారి/బీటీ అధికారి

1. తహశీల్దార్

2.

3.

4.

5.

9/11/2017

9/11/2017

తహశీల్దార్
నేరడుగొమ్ము మండలము

తహశీల్దారు ..శ్రీ.డి.వి.గిరి/మల్ల... గారి ఉత్తరాలు

సంఖ్య : ౧. చని కెంకర్

తే. 13/10-2017

సంఖ్య నెంబి : 806 8017

విషయము :- ఈమె పాద్యం రికార్డు చట్టము - 1950లోని చట్ట - 1950లోని గిరి/మల్ల... మండలము గ్రామము ...శ్రీ.డి.వి.గిరి/మల్ల... రిజిస్ట్రే డార్క్యమెంటు/వారసత్వం/విభాగము ద్వారా పట్టా పాద్యం ఉత్తరాలు జారీ చేయుట గురించి.

- సూచన :-
- 1) శ్రీ గ్రామము ...శ్రీ.డి.వి.గిరి/మల్ల... గారి భరణాస్తు శేరి 31.10/2017
 - 2) గ్రామ రెవెన్యూ అధికారి గారి నివేదిక శేరి - 20
 - 3) రెవెన్యూ ఇన్స్పెక్టర్ గారి నివేదిక శేరి - 20

4) (౧) కలెక్టరు:- శ్రీ.డి.వి.గిరి/మల్ల... గారి జి.పి. శి. / 9206/15 తే. 6-12-16

ఉత్తరాలు :-

ఈ క్రింది చూపిన చరణాస్తుదారుడు చారిత్రానుసారంగా చూపిన వారి నుండి రిజిస్ట్రే డార్క్యమెంటు/వారసత్వం/విభాగము ద్వారా పట్టా పాద్యం కొరకు ఫిరమి 6-వ చరణాస్తు సమర్పించినారు

క్ర.సం	చరణాస్తు దారుని పేరు మరియు తండ్రి/ భర్త పేరు	నివారించబడిన కొనుగోలు రిజిస్ట్రేషన్ వారసత్వం చేయబడినదో వారిపేరు	సర్వే నెం.	విస్తీర్ణం	తరి ఖచ్చి	రిజిస్ట్రేషన్ నెం చాలి/వారసత్వం శేరి
	ఉడుకా కెంకర్	శ్రీ.డి.వి.గిరి/మల్ల... - 95990.	16/6	241-70		శ్రీ.డి.వి.గిరి/మల్ల... కలెక్టరు గారి C. + 310. శి. 1 / 9206/ 15 ది. 6-12-2016
				241-70		

ఇచ్చి వివరములను సూచన 2 మరియు కిందలో సంబంధిత గ్రామ రెవెన్యూ అధికారి, రెవెన్యూ ఇన్స్పెక్టర్లు తగు విచారణ జరిపిన వివర సమానా (8) నోటీసు జారీ చేయగా గడువు లోపం ఎలాంటి అభ్యంతరములు రావడం. కావున అడ్మిన్ లోని అంశములను దాఖ్యమెంట్లను రికార్డులలో సరిచూడగా అమోయోగ్యముగా ఉన్నందున పైన తెలిపిన స్టేట్మెంట్లోని కాలము నెం. 3 లోని వారితరుగా చూపిన విస్తీర్ణం కాలము (7)లో వివరించిన ప్రకారము పట్టా లొంగించుచూ కాలము నెం. 2లో చూపిన వారి పేరు పట్టా అమలుకు ఉత్తరాలు జారీ చేయవలెనని. గ్రామ రెవెన్యూ అధికారి ...శ్రీ.డి.వి.గిరి/మల్ల... మరియు మండల అదనపు రెవెన్యూ ఇన్స్పెక్టర్ ...శ్రీ.డి.వి.గిరి/మల్ల... గారికి ఇచ్చి పట్టా పాద్యం ప్రతిపాదనలు సవరణ రిజిస్ట్రే డార్క్య సమర్పించవలసిందిగా ఆదేశించుచున్నది.

శ్రీ శ్రీరామ్మ కెంకర్, ఉడుకా, తండ్రి ఉడుకా కెంకర్, శ్రీ.డి.వి.గిరి/మల్ల... గ్రామము.
1. రిజిస్ట్రే డార్క్యమెంటు/వారసత్వం/విభాగము, శ్రీ.డి.వి.గిరి/మల్ల... గారికి.

శ్రీ.డి.వి.గిరి/మల్ల...
తహశీల్దారు,
21/10/17

గ్రామము - పెద్దమనుగోడ

జనం సంవత్సరం ౧౫౫౦

169/౬

244-7౦

గ్రామము సంవత్సరం ౧౫౫౦

అట్లగు గృహ
సౌకర్యము లేదు. అందు
వెంటనే.

169/౬

244-7౦

అందుకు గృహ సంబంధిత అనుబంధం
అట్లగు గృ. B/806/2017-2020 మధ్య
అందుకు సంబంధించిన గృ. అనుబంధం
C.T. No. 1/19706/15
మీద 6-12-2016 తేదీనందు
గృ. అనుబంధం అందుకు సంబంధించి
-5 169/౬ - 244-7౦ గృ. అనుబంధం
-5 గృ. అనుబంధం అందుకు సంబంధించి
అందుకు సంబంధించి.

అందుకు

గ్రామ సంవత్సరం అందుకు
గృ. అనుబంధం - 169/౬ - 244-7౦

గ్రామ సంవత్సరం అందుకు
గృ. అనుబంధం - 169/౬ - 244-7౦

True copy

అందుకు

అందుకు సంబంధించి అందుకు సంబంధించి
అందుకు సంబంధించి అందుకు సంబంధించి
అందుకు సంబంధించి అందుకు సంబంధించి
అందుకు సంబంధించి అందుకు సంబంధించి

I-B నమూనా (ROR)

--- Unsigned --- Occupants mismatch with pattadar on the column

రిమార్కులు

print date : 01/11/2017

విస్తీర్ణం యూనిట్లు : Acres/guntas

పట్టాదారు పేరు (1)	రిండ్ల/చర్ల పేరు (2)	పాతా సర్వే సంఖ్య (4)	చూమి వివరణ (5)	విస్తీర్ణం (7)	ఇస్తు (యా.) (8)	పట్టాదారు పేరు వివరణ (9/10)	యజమాని/కొలుదూరు రాకట్టు పట్టుకున్న వ్యక్తి పేరు/పాతా సెం. (11/12)	రిజిస్టర్ కాని ముదాది బాగాల వివరములు (13)	మాలిక విలువ (14)	రిమార్కులు
పాఠశాల పేరు (1)	పాఠశాల పేరు (2)	760	160	పోరంబోకు	241,30000.00	ప్రభుత్వ చూమి				
				ముల్లం విస్తీర్ణం	241,30000.00					

E.K.O

Uday's Sankar

తహశీల్దార్

నేరదుగొమ్మ మండలం

నల్లగొండ జిల్లా

గ్రామ రెవెన్యూ అధికారి

గ్రా. మెదక్కుమిగోల్లూరు : పోత మిగోల్లూరు
జిల్లా నల్లగొండ.

సర్వ ముదియు సెటిలొమెంట్ బందోబస్తు

ಮಾಹಿತಿ ದಿವ್ಯ

	సర్వే మరియు సబ్ డివిజన్ నెం. మరియు పొలము లేక చెల్లు పేరు ఏమైనా వున్నట్లే	పూర్తి విస్తీర్ణము	సాగుకు ఉపయోగపడని భూమి (చోటు భరాబు)	సాగుకు పనికివచ్చు భూమి	భూమి స్వభావము పట్టా/ఇనాం/ప్రభుత్వము	శిస్తు రూ॥	భూమి వివరణ మెట్టి/నీటి పారుదల మెట్టి/ఒక ఎంట మాత్రాది	జలాధారము మరియు స్వంత వనరు వున్నట్లే వివరం బావి వున్నట్లే (ప్రాతదా లేదా కొత్తదా)	నీటి పారుదల చేయదగు విస్తీర్ణము (అ) అందుకట్టు	ఖాతా నెంబరు	ఖాతా దారు / క్యుదారు పేరు	అనుభవదారు పేరు	క్రిందపేర్కొన్న విస్తీర్ణపు వివరాలు	మొత్తం విస్తీర్ణము
1	2	3	4	5	6	7	8	9	10	11	12	13	14	15
169/6	24-30	-	-	-	ఉడిలి 350	-	-	-	-	-	ఉడిలి శాఖ	ఉడిలి శాఖ	24-30	మొత్తం విస్తీర్ణము 24-30

ఆర్.ఎం. జి.సి.
1900/15
6-12-2016

GOVERNMENT OF TELANGANA
OFFICE OF THE DISTRICT COLLECTOR, NALGONDA

FROM
Dr.Gaurav Uppal, IAS.,
District Collector,
Nalgonda

TO
The District Forest Officer,
Territory Nalgonda,
Revenue Divisional Officer,
Devarakonda,
The Tahsildar, Neredugomma,
The Assistant Director, Survey and
Land Records, Nalgonda.

Lr.No.F1/9706/2015

Dated:06-12-2016

Sir,

Sub:- Nalgonda District – Govt. lands – Neredugomma mandal - Transfer of Govt. land to an extent of Ac.463-70 cts (Sy.No.169 (Ac.241-76cts) situated at Pedamunigala (V), Sy.No.147 (Ac.39-26cts) and in Sy.No.139 (Ac.182-71cts) situated at Thimmapuram (V) of Chandampet (M) to Forest department under Compensatory afforestation in lieu of Forest land being required by the PR and RD Department, for Water Grid Projects – Request to handover the possession of the lands – Regarding.

Ref:- 1. CCLA's Ref.No.Assn.I(3)/1293/2015, dt:02.11.2016
2. G.O.Ms.No.189, Revenue (Assn.I) Department, dt:06.8.2016

@@@

I invite your attention to the references cited, and it is to inform that, the Government, vide reference 2nd cited, has issued Orders for transfer of the following Govt. lands at Chandampet and Neredugomma Mandals to the Forest Department under compensatory afforestation in lieu of the Forest land acquired by the Panchayath Raj and Rural Development department for the purpose of Water Grid Project. The details of the lands are as follows:-

Sl. No.	Name of the Mandal	Name of the Village	Sy. No.	Area in cts
1	(Earstwhile Chandampet)	Peddamunigal	169	241.76 cts
		Thimmapur	147	39.26 cts
2	Neredugomma		139	182.71 cts
		TOTAL		463.73 ts

Hence, the Tahsildar, Neredugomma is hereby directed to handover the above lands under proper panchanama to the DFO, Territory duly making Sub-division with exact measurements and directed to mutate the name of the Forest Department in respect of said lands in online pahani as well as in manual pahani immediately and submit copies of the same to the Collectorate within (3) days.

The Divisional Forest Officer is hereby directed to approach the Tahsildar, Neredugomma to take over the possession of the above lands and report compliance.

The RDO, Devarakonda is hereby directed to submit the proposals to the AD, S&LR, to issue supplementary Sethwar after preparing the Sub-Division Record.

18

The Assistant Survey and Land Records, Nalgonda is hereby directed to issue Supplementary Sethwar on the name of the Forest department after obtaining the correct Sub-Divisions from the Surveyors under intimation to this Office.

Please treat this as most urgent.

Encl: (1st Ref.)

Yours faithfully,
Sd/-R. Anajaiah
For Collector,
District Revenue Officer, (I/c)
Nalgonda

//Attested//

J. P. Chaudhary
Superintendent

27

Status of the Payment made by User Agencies

Help

Click on **Proposal No.** to view Detail of proposal. Click on **Demand letter** to view Uploaded demand letter.

CA : Compensatory Afforestation; Addl CA : Additional Compensatory Afforestation; PCA : Penal Compensatory Afforestation; CAT : Catchment Area Treatment; Addl PA : Additional Charges for protected area; NPV : Net Present Value;

☒ To be Verified : This icon shows that the details of the Funds submitted by User Agency are yet to be verified by Nodal Officer.

☒ Verified : This icon shows that the demand has been verified by Nodal Officer.

☒ Unpaid : This icon shows that the payment yet to be made.

☒ Challan Generated

: This icon shows that the challan has been generated.

☒ Paid

: This icon shows that the payment has been made.

☒ Proposals received on or after 15th July 2014 ☐ All Proposals received upto 14th July 2014

Select Region : Chennai

Select State : Telangana

Select User Agency : Select

Payment Status : ☒ Paid ☐ Unpaid ☐ All

Bank Name : --Select All--

Mode of Payment : --Select All--

Transaction Date (From) :

Transaction Date (To) :

Enter value for Search : 4.804

SEARCH

Sno.	Proposal Detail	Application_No	Date of IN-PRINCIPLE	Amount to be Paid/Amount Paid (in Rs.)	Payment Status	Payment Detail	Demand Letter
1	FP/TG/WATER/19082/2016 (../viewreport.aspx?pid=FP/TG/WATER/19082/2016) Telangana Water Grid - Segment No.22/15, Dhanora , Adilabad Dist - 4.804 Ha	WATER190822016758	21 Jul 2017	CA: 7010000/- Addl CA: 0/- PCA: 0/- CAT: 0/- Safety Zone: 0/- Addl PA: 0/- NPV: 3007304/- Total :10017304/-	<input checked="" type="radio"/> Paid	Fund Demand Verified by :12 Jul 2018 Nodal Officer On Bank Name : Corporation Bank Mode of Payment : NEFT/RTGS (Challan) Challan Generated :12 Jul 2018 On Transaction Date :18 Jul 2018	Demand Letter (../writereaddata/Fundpdf/7111212311212TD8Taseg215.pdf) Generated Challan (../UserAccount/Neft_ChallanCorp.aspx?pid=WATER190822016758)



BHARAT

(HTTPS://SWACHHBHARAT.MYGOV.IN/)



DIGITAL INDIA

(HTTP://WWW.DIGITALINDIA.GOV.IN)



(HTTPS://DATA.GOV.IN/)



(HTTPS://INDIA.GOV.IN/)



MY GOV

(HTTPS://WWW.MYGOV.IN/)

MeitY (HTTP://MEITY.GOV.IN/)



(HTTP://WWW.PMINDIA.GOV.IN/EN/)



(HTTP://WWW.NIC.IN/)

© Content Owned, Updated and Maintained by Ministry of Environment, Forest and Climate Change, Government of India
Terms & Conditions (<https://parivesh.nic.in/TermsandConditions.aspx>) | Privacy Policy (<https://parivesh.nic.in/PrivacyPolicy.aspx>) | Copyright Policy (<https://parivesh.nic.in/CopyrightPolicy.aspx>) | Hyperlinking Policy (<https://parivesh.nic.in/HyperlinkingPolicy.aspx>) | Accessibility Statement (<https://parivesh.nic.in/AccessibilityStatement.aspx>) | Disclaimer (<https://parivesh.nic.in/Disclaimer.aspx>) | Contact Us (<https://parivesh.nic.in/contact.aspx>)

For any Technical support, Please Contact EFCCID, NIC, New Delhi, monitoring-fc(at)nic(dot)in