



97

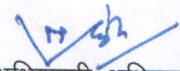
**Name of the project** – जनपद टिहरी गढ़वाल के विधानसभा क्षेत्र टिहरी में राज्य योजना के अन्तर्गत टिहरी चम्बा मोटर मार्ग के कन्या जूनियर हाई स्कूल चवालखेत होकर बुडोगी गांव तक मिसिंग लिंक मोटर मार्ग का नव निर्माण कार्य लम्बाई 2.8750 कि० मी०।


न्यूनतम वृक्षों के पातन किये जाने का प्रमाण-पत्र


प्रमाणित किया जाता है कि उक्त परियोजना के निर्माण हेतु प्रभावित होने वाले वृक्षों की संख्या न्यूनतम है व भारत सरकार से परियोजना के निर्माण की स्वीकृति प्राप्त होने के उपरान्त आवश्यक न्यूनतम वृक्षों का ही पातन किया जायेगा।


  
अपर सहायक कनिष्ठ अभियन्ता  
निर्माण खण्ड, लो०नि०वि०  
चम्बा।

  
सहायक अभियन्ता  
निर्माण खण्ड, लो०नि०वि०  
12/5/20 चम्बा।

  
अधिशासी अभियन्ता  
निर्माण खण्ड, लो०नि०वि०  
चम्बा।

  
राजि अधिकारी  
वन प्रभागीय वनाधिकारी  
टिहरी उप वन प्रभाग,  
नई टिहरी।

  
उप प्रभागीय वनाधिकारी  
टिहरी उप वन प्रभाग,  
नई टिहरी।  
रानीचौरी उप वन प्रभाग

  
प्रतिहस्ताक्षरित  
प्रभागीय वनाधिकारी  
टिहरी उप वन प्रभाग,  
नई टिहरी।

**Name of the project --** जनपद टिहरी गढ़वाल के विधानसभा क्षेत्र टिहरी में राज्य योजना के अन्तर्गत टिहरी चम्बा मोटर मार्ग के कन्या जूनियर हाई स्कूल चवालखेत होकर बुडोगी गांव तक मिसिंग लिंक मोटर मार्ग का नव निर्माण कार्य लम्बाई 2.8750 कि० मी०।

प्रभावित होने वाले वृक्षों का विवरण


प्रश्नगत परियोजना के निर्माण हेतु दिनांक 26.06.2020 को किये गये संयुक्त निरीक्षण के अनुसार आवेदित वन भूमि तथा नाप भूमि पर प्रभावित होने वाले वृक्षों की गणना की गई व निरीक्षण के दौरान प्रभावित होने वाले वृक्षों की निम्नानुसार गणना की गई।

प्रस्तावित वन भूमि पर प्रभावित होने वाले वृक्षों का भूमिवार/प्रजातिवार/व्यास वार विवरण।


क्र.स.	भूमि की श्रेणी	वनब्लाक/ कम्पार्टमेन्ट /खसरा संख्या	प्रजाति	वैज्ञानिक नाम	व्यास वर्ग										योग
					0-10	10-20	20-30	30-40	40-50	50-60	60-70	70-80	80-90	90 से अधिक	
1	आरक्षित वन भूमि	सारज्यूला कक्ष सं०-6 आरक्षित भूमि	चीड	पाइनस रेकसवग धई	-	12	33	53	01	01	-	-	-	-	100
		नाप एवं सिविल भूमि में आने वाले वृक्षों का विवरण	चीड		-	63	142	69	15	-	-	-	-	-	289
			बॉज	रोडोडेन्डोल आरबोरियम	10	50	38	7	-	-	-	-	-	-	105
			खडीक	मॉयरिका एरक्यूलेटा	-	01	01	01	-	-	-	-	-	-	03
			भीमल	सेलिक्स वेवीलोनिका	-	-	01	01	-	-	-	-	-	-	02
			पूलम	-	-	-	01	-	-	-	-	-	-	-	01
			चूलू		-	02	01	-	-	-	-	-	-	-	03
			मेहल		-	02	-	-	-	-	-	-	-	-	02
			तुन		-	02	01	02	-	-	-	-	-	-	05

	अखरोट	-	01	-	-	-	-	-	-	36	-	01
	कचनार	-	02	-	-	-	-	-	-	-	-	02
	योग											513
कूल योग :-												513

उपरोक्तानुसार गणना किये गये वृक्षों का पातन किया जाना अपरिहार्य है।

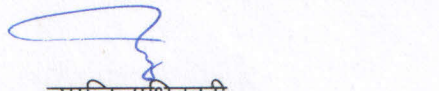
  
 रजि. अधिकारी  
 नई टिहरी

क्षेत्रीय  
 पटवारी  
 उपनिरीक्षक  
 डिवनू  
 तहसील-टिहरी, (टि0ग0)

  
 उप प्रभागीय वनाधिकारी  
 टिहरी वन प्रभाग  
 नई टिहरी  
 रानीचौरी उप वन प्रभाग

तहसीलदार  
 तहसील नई टिहरी  
 तहसीलदार  
 टिहरी  
 बिहरी गढ़वाल

प्रतिहस्ताक्षरित  
 प्रभागीय वनाधिकारी  
 टिहरी वन प्रभाग  
 नई टिहरी।

  
 उपजिलाधिकारी  
 नई टिहरी, टि0 ग0  
 उप जिलाधिकारी  
 टिहरी  
 टिहरी गढ़वाल।  
 उप जिलाधिकारी  
 टिहरी गढ़वाल।


**Name of the project -** जनपद टिहरी गढ़वाल के विधानसभा क्षेत्र टिहरी में राज्य योजना के अन्तर्गत टिहरी चम्बा मोटर मार्ग के कन्या जूनियर हाई स्कूल चवालखेत होकर बुडोगी गांव तक मिसिंग लिंक मोटर मार्ग का नव निर्माण कार्य लम्बाई 2.8750 कि० मी०। परियोजना के निर्माण से प्रभावित होने वाले वृक्षों का मूल्यांकन।


आरक्षित वन भूमि/सिविल सोयम भूमि/वन पंचायत भूमि/संरक्षित वन भूमि/नाप भूमि


क्र०सं०	वृक्ष प्रजाति का नाम	व्यास वर्ग	वृक्षों की संख्या	दर (रु०)	कुल मूल्य (रु०)
1	(आरक्षित वन भूमि) चीड़	10-20	12	288.00	3456.00
		20-30	33	720.00	23760.00
		30-40	53	2796.00	148188.00
		40-50	01	6084.00	6084.00
		50-60	01	10278.00	10278.00
2	(नाप एवं सिविल सोयम भूमि) चीड़	10-20	63	288.00	18144.00
		20-30	142	720.00	102240.00
		30-40	69	2796.00	192924.00
		40-50	15	6084.00	91260.00
3	बॉज	0-10	10	90.00	900.00
		10-20	50	180.00	9000.00
		<del>20-30</del>	<del>38</del>	<del>360.00</del>	<del>13680.00</del>
		30-40	07	810.00	5670.00
4	खड़ीक	10-20	01	144.00	144.00
		20-30	01	180.00	180.00
		30-40	01	234.00	234.00
5	भीमल	20-30	01	180.00	180.00
		30-40	01	234.00	234.00
6	पूलम	20-30	01	180.00	180.00
7	चूलू	10-20	02	144.00	288.00
		20-30	01	180.00	180.00
8	मेहल	10-20	02	144.00	288.00
9	तुन	10-20	2	270.00	540.00

प्रमाणित/प्रमाणिकारी  
टिहरी वन प्रभाग  
नई टिहरी

		20-30	01	648.00	648.00
		30-40	02	1464.00	2928.00
10	अखरोट	10-20	01	144.00	144.00
11	कचनार	10-20	02	144.00	144.00
योग:-			513		6,31,896.00

  
 राजि अधिकारी  
 वन सहायक निरीक्षक,  
 टिहरी नई टिहरी  
 नई टिहरी

  
 उप प्रभागीय वनाधिकारी  
 टिहरी वन प्रभाग  
 नई टिहरी  
 उप प्रभागीय वनाधिकारी  
 रानीचौरी उप वन प्रभाग


प्रतिहस्ताक्षरित  
  
 प्रभागीय वनाधिकारी  
 टिहरी वन प्रभाग  
 नई टिहरी।


परियोजना का नाम:-


जनपद टिहरी गढ़वाल के विधानसभा क्षेत्र टिहरी में राज्य योजना के अन्तर्गत टिहरी चम्बा मोटर मार्ग के कन्या जूनियर हाई स्कूल चवालखेत होकर बुडोगी गांव तक मिसिंग लिंक मोटर मार्ग का नव निर्माण कार्य लम्बाई 2.8750 कि० मी०।

**प्रभावित होने वाले वृक्षों का सारांश।**

क्र०सं	भूमि का प्रकार	ब्यास										योग
		0-10	10-20	20-30	30-40	40-50	50-60	60-70	70-80	80-90	90 से अधिक	
1	आरक्षित वन भूमि	—	12	33	53	01	01	—	—	—	—	100
2	नाप एवं सिविल भूमि	10	123	185	80	15	—	—	—	—	—	413
3	नाप भूमि (डंपिंग जोन)	—	—	—	—	—	—	—	—	—	—	0
	<b>कुल योग</b>	<b>10</b>	<b>135</b>	<b>218</b>	<b>133</b>	<b>16</b>	<b>01</b>	<b>—</b>	<b>—</b>	<b>—</b>	<b>—</b>	<b>513</b>

  
 राजीव अधिकारी  
 टिहरी उप वन प्रभाग  
 मंडी टिहरी

  
 उप प्रभागीय वनाधिकारी  
 टिहरी उप वन प्रभाग  
 मंडी टिहरी  
 रानीचौरी उप वन प्रभाग

प्रतिहस्ताक्षरित  
  
 प्रभागीय वनाधिकारी  
 टिहरी उप वन प्रभाग  
 मंडी टिहरी


57



**Name of the project** – जनपद टिहरी गढ़वाल के विधानसभा क्षेत्र टिहरी में राज्य योजना के अन्तर्गत टिहरी चम्बा मोटर मार्ग के कन्या जूनियर हाई स्कूल चवालखेत होकर बुडोगी गांव तक मिसिंग लिंक मोटर मार्ग का नव निर्माण कार्य लम्बाई 2.8750 कि० मी०।


परियोजना क्षेत्र में विद्यमान वृक्षों में से वास्तविक रूप से काटे जाने वाले वृक्षों का विवरण।


क्र.सं	भूमि की श्रेणी	विद्यमान वृक्षों की संख्या	वास्तविक रूप से काटे जाने वाले वृक्षों की संख्या	विवरण
1.	आरक्षित वन भूमि	100	100	मार्ग निर्माण हेतु 7.00 मी० चौड़ाई में आने वाले वृक्ष ही परियोजना से प्रभावित होंगे तथा उन्हीं का पातन किया जाना अपरिहार्य है।
2.	सिविल सोयम/नाप	413	413	
3.	वन पंचायत	—	—	
4.	संरक्षित वन	—	—	
	योग :- वन भूमि	—	—	
5.	नाप भूमि			
	कुल योग :-	513	513	


प्रमाणित किया जाता है कि परियोजना के निर्माण से प्रभावित होने वाले कुल 513 वृक्षों में से वास्तविक रूप से केवल 513 वृक्षों का पातन किया जाना अपरिहार्य है।


  
अपर सहायक/कनिष्ठ अभियन्ता  
निर्माण खण्ड, लो०नि०वि०  
चम्बा।

  
सहायक अभियन्ता  
निर्माण खण्ड, लो०नि०वि०  
 चम्बा।

  
अधिशासी अभियन्ता  
निर्माण खण्ड, लो०नि०वि०  
चम्बा।

  
रजि अधिकारी  
टिहरी उप वन प्रभाग  
नई टिहरी।

  
उप प्रभागीय वनाधिकारी  
टिहरी उप वन प्रभाग  
नई टिहरी।  
रानीचौरी उप वन प्रभाग

प्रतिहस्ताक्षरित  
  
प्रभागीय वनाधिकारी  
टिहरी वन प्रभाग  
नई टिहरी।

**Name of the project** – जनपद टिहरी गढ़वाल के विधानसभा क्षेत्र टिहरी में राज्य योजना के अन्तर्गत टिहरी चम्बा मोटर मार्ग के कन्या जूनियर हाई स्कूल चवालखेत होकर बुडोगी गांव तक मिसिंग लिंक मोटर मार्ग का नव निर्माण कार्य लम्बाई 2.8750 कि० मी०।

**वन संरक्षक द्वारा दिये जाने वाले काफल एवं बुराँश वृक्षों के पातन का प्रमाण-पत्र**

प्रश्नगत परियोजना के निर्माण हेतु आवेदित वन भूमि के गैर वानिकी कार्यों हेतु प्रत्यावर्तन के लिये अधोहस्ताक्षरी द्वारा दिनांक 26/6/2020 को स्थलीय निरीक्षण किया गया। स्थलीय निरीक्षण के दौरान परियोजना के निर्माण से बाँज प्रजाति के निम्न वृक्ष प्रभावित हो रहे हैं :-

क्र सं	भूमि की श्रेणी	वनब्लाक / कम्पार्टमेंट / खसरा संख्या	प्रजाति	वैज्ञानिक नाम	ब्यास										
					0-10	10-20	20-30	30-40	40-50	50-60	60-70	70-80	90 से अधिक	योग	
1.	आरक्षित वन भूमि	खसरा नं. 105	बाँज (नाप भूमि)		10	50	38	7	-	-	-	-	-	-	105
		खसरा नं. 0	बुराँश	रोडोडेन्डोन आरबोरियम	-	-	-	-	-	-	-	-	-	-	0
	कुल योग :-														105

उपरोक्तानुसार गणना में काफल एवं बुराँश प्रजाति के कोई वृक्ष प्रभावित नहीं होने पाये गये हैं।  
~~आरक्षित वन भूमि में बाँज प्रजाति के वृक्ष नहीं हैं। नाप भूमि में मात्र 105 बाँज वृक्ष प्रभावित होने प्रस्तावित हैं।~~

वन संरक्षक  
भागीरथी वृत्त, उत्तराखण्ड  
नई टिहरी।

अपर सहायक/कनिष्ठ अभियन्ता  
निर्माण खण्ड, लो०नि०वि०  
चम्बा।

सहायक अभियन्ता  
निर्माण खण्ड, लो०नि०वि०  
चम्बा।

अधिशाली अभियन्ता  
निर्माण खण्ड, लो०नि०वि०  
चम्बा।

रनि अधिकारी  
टिहरी चम्बा,  
नई टिहरी।

उप प्रभागीय वनाधिकारी  
टिहरी वन प्रभाग  
नई टिहरी।  
रानीचौरी उप वन प्रभाग

प्रतिहस्ताक्षरि  
प्रभागीय वनाधिकारी  
टिहरी वन प्रभाग  
नई टिहरी