

2.15  
प्रपत्र-19

परियोजना का नाम:- जनपद बागेश्वर में सोलिया बजानी-मैजुलिया मोटर मार्ग का निर्माण ।

प्रभावित होने वाले वृक्षों का विवरण

प्रश्नगत परियोजना के निर्माण हेतु दिनांक 11.08.2015 को किये गये संयुक्त निरीक्षण के अनुसार आवेदित वन भूमि तथा नाप भूमि पर प्रभावित होने वाले वृक्षों की गणना की गयी व निरीक्षण के दौरान प्रभावित होने वाले वृक्षों की निम्नानुसार गणना की गयी है :-

आरक्षित वन भूमि पर प्रभावित पेड़

कसं	वन ब्लॉक कम्पार्टमेंट	प्रजाति	व्यास वर्ग								योग	
			10.20	20.30	30.40	40.50	50.60	60.70	70.80	80.90		90 से अधिक
1	गडखेत-1 कम्पार्टमेंट-11	चीड़ हरा खड़ा	-	48	44	44	11	06	-	-	-	153
		योग	-	48	44	44	11	06	-	-	-	153

उपरोक्तानुसार गणना किये गये वृक्षों का पातन किया जाना अपरिहार्य है ।

वन क्षेत्र अधिकारी  
वज्यूला ( गडखेत )  
( वज्यूला )

उपप्रभागीय वनाधिकारी  
बागेश्वर

प्रभागीय वनाधिकारी  
बागेश्वर प्रभाग, बागेश्वर

नोट- उक्त सूचना सम्बन्धित प्रभागीय वनाधिकारी के द्वारा तैयार कर प्रयोक्ता एजेन्सी को उपलब्ध करायी जानी है ।

2.15  
प्रपत्र-19.1

परियोजना का नाम:- जनपद बागेश्वर में सोलिया बजानी-मैजुलिया मोटर मार्ग का निर्माण ।

सिविल एवं सोयम वन भूमि पर प्रभावित हो वाले पेड़ों का विवरण।

कसं	क्षेत्र का नाम	प्रजाति	व्यास वर्ग								योग	
			10.20	20.30	30.40	40.50	50.60	60.70	70.80	80.90		90 से अधिक
1												
मोटर मार्ग के संरेखण में सिविल सोयम भूमि एवं वृक्ष प्रभावित नहीं होते हैं												

उपरोक्तानुसार गणना किये गये वृक्षों का पातन किया जाना अपरिहार्य है।

वन क्षेत्र अधिकारी  
वज्यूला (गड़खेत)

उपप्रभागीय वनाधिकारी  
बागेश्वर

प्रभागीय वनाधिकारी  
बागेश्वर प्रभाग, बागेश्वर

राजस्व उप निरीक्षक  
राजस्व उपनिरीक्षक  
गारुड - बागेश्वर

तहसीलदार  
गारुड  
गारुड 'बागेश्वर'

उप जिलाधिकारी  
गारुड  
जनपद-बागेश्वर (30 ख0)

नोट- उक्त सूचना सम्बन्धित प्रभागीय वनाधिकारी के द्वारा तैयार कर प्रयोक्ता एजेन्सी को उपलब्ध करायी जानी है।

2.15  
प्रपत्र-19.2

परियोजना का नाम:- जनपद बागेश्वर में सोलिया बजानी-मैजुलिया मोटर मार्ग का निर्माण ।

वन पंचायत भूमि पर प्रभावित हो वाले वृक्षों का विवरण।

कसं	क्षेत्र का नाम	प्रजाति	व्यास वर्ग								योग	
			10.20	20.30	30.40	40.50	50.60	60.70	70.80	80.90		90 से अधिक
मोटर मार्ग के संरेखण में वन पंचायत भूमि एवं वृक्ष प्रभावित नहीं होते हैं।												

उपरोक्तानुसार गणना किये गये वृक्षों का पातन किया जाना अपरिहार्य है।

वन क्षेत्र अधिकारी  
बज्जुला (गडखेत)

उपप्रभागीय वनाधिकारी  
बागेश्वर

प्रभागीय वनाधिकारी  
बागेश्वर  
बागेश्वर वन प्रभाग, बागेश्वर

राजस्व उप निरीक्षक  
राजस्व उपनिरीक्षक  
गडखेत - बागेश्वर

तहसीलदार  
गडखेत  
गडखेत 'बागेश्वर'

उप जिलाधिकारी  
गडखेत  
जनपद-बागेश्वर (30 ख0)

नोट- उक्त सूचना सम्बन्धित प्रभागीय वनाधिकारी के द्वारा तैयार कर प्रयोक्ता एजेन्सी को उपलब्ध करायी जानी है।


2.15  
प्रपत्र-19.3

परियोजना का नाम:- जनपद बागेश्वर में सोलिया बजानी-मैजुलिया मोटर मार्ग का निर्माण ।


नाप भूमि पर प्रभावित हो वाले वृक्षों का विवरण।


कस	क्षेत्र का नाम	प्रजाति	व्यास वर्ग								योग	
			10.20	20.30	30.40	40.50	50.60	60.70	70.80	80.90		90 से अधिक
1												
मेटर मार्ग के संरेखण में नाप भूमि में वृक्ष प्रभावित नहीं हो रहे हैं।												

उपरोक्तानुसार गणना किये गये वृक्षों का पातन किया जाना अपरिहार्य है।


  
वन क्षेत्र अधिकारी  
वज्यूला ( गड़खेत)

  
उपप्रभागीय वनाधिकारी  
बागेश्वर

  
प्रभागीय वनाधिकारी  
बागेश्वर भाग, बागेश्वर

  
राजस्य उप निरीक्षक  
बागेश्वर उपनिरीक्षक  
गड़खेत

  
तहसीलदार  
गड़खेत  
गड़खेत (बागेश्वर)

  
उप जिलाधिकारी  
गड़खेत

नोट- उक्त सूचना सम्बन्धित प्रभागीय वनाधिकारी के द्वारा तैयार कर प्रयोक्ता एजेन्सी को उपलब्ध करायी जानी है।

2.15  
प्रपत्र-19.4

परियोजना का नाम:- जनपद बागेश्वर में सोलिया बजानी-मैजुलिया मोटर मार्ग का निर्माण ।

परियोजना के निर्माण में प्रभावित होने वाले वृक्षों का सारांश।

कसं	भूमि का प्रकार	प्रजाति	व्यास वर्ग									योग
			10.20	20.30	30.40	40.50	50.60	60.70	70.80	80.90	90 से अधिक	
1	आरक्षित वनभूमि		—	48	44	44	11	6	—	—	—	153
2	सिविल सोयम भूमि	चीड़	—	—	—	—	—	—	—	—	—	—
3	वन पंचायत भूमि		—	—	—	—	—	—	—	—	—	—
		योग	—	48	44	44	11	6	—	—	—	153
4	नाप भूमि	भीमल	—	—	—	—	—	—	—	—	—	—
	कुल योग		—	48	44	44	11	6	—	—	—	153

वन क्षेत्र अधिकारी  
वज्यूला (गडखेत)

उपप्रभागीय वनाधिकारी  
बागेश्वर

प्रभागीय वनाधिकारी  
बागेश्वर प्रभाग, बागेश्वर

नोट- उक्त सूचना सम्बन्धित प्रभागीय वनाधिकारी के द्वारा तैयार कर प्रयोक्ता ऐजेन्सी को उपलब्ध करायी जानी है।

2.15  
प्रपत्र-19

परियोजना का नाम:- जनपद बागेश्वर में सोलिया बजानी-मैजुलिया मोटर मार्ग का निर्माण ।


संरेखण नं0 2 में प्रभावित होने वाले वृक्षों का विवरण

प्रश्नगत परियोजना के निर्माण हेतु दिनांक 11.08.2015 को किये गये संयुक्त निरीक्षण के अनुसार आवेदित वन भूमि तथा नाप भूमि पर प्रभावित होने वाले वृक्षों की गणना की गयी व निरीक्षण के दौरान प्रभावित होने वाले वृक्षों की निम्नानुसार गणना की गयी है :-


आरक्षित वन भूमि पर प्रभावित पेड़

कसं	वन ब्लाक कम्पार्टमेंट	प्रजाति	व्यास वर्ग									योग
			10.20	20.30	30.40	40.50	50.60	60.70	70.80	80.90	90 से अधिक	
1	गड़खेत-1 कम्पार्टमेंट-11	चीड़ हरा खड़ा	15	45	48	39	15	06	08	-	-	176
		योग	15	45	48	39	15	06	08	-	-	176

उपरोक्तानुसार गणना किये गये वृक्षों का पातन किया जाना अपरिहार्य है।

  
वन क्षेत्र अधिकारी  
वज्यूला ( गड़खेत)

  
उपप्रभागीय वनाधिकारी  
बागेश्वर


  
प्रभागीय वनाधिकारी  
बागेश्वर बागेश्वर भाग, बागेश्वर

नोट- उक्त सूचना सम्बन्धित प्रभागीय वनाधिकारी के द्वारा तैयार कर प्रयोक्ता एजेन्सी को उपलब्ध करायी जानी है।

परियोजना का नाम:- जनपद बागेश्वर में सोलिया बजानी-मैजुलिया मोटर मार्ग का निर्माण ।

परियोजना से प्रभावित होने वाले वृक्षों की मूल्य सूची

प्रमाणित किया जाता है कि विषयगत परियोजना के अन्तर्गत काटे जाने वाले पेड़ों का कुल मूल्य रुपये 4,52,491.00 आंकलित किया जाता है।

  
वन क्षेत्र अधिकारी  
वज्यूला ( मडखेत)

  
उपप्रभागीय वनाधिकारी  
बागेश्वर

  
प्रभागीय वनाधिकारी  
बागेश्वर बागेश्वर भाग, बागेश्वर

नोट- उक्त सूचना प्रयोक्ता एजेन्सी द्वारा तैयार कर प्रस्ताव के साथ संलग्न की जायेगी।

परियोजना का नाम:- राज्य योजना के अन्तर्गत जनपद बागेश्वर में सोलिया बजानी से मैजुलिया मोटर मार्ग के निर्माण में प्रभावित होने वाले वृक्षों की सूची एवं आउटटर्न

क्र.सं.	नाम ग्राम	प्रजाति	व्यास	श्रेणी	वृक्षों की संख्या	आयतन	योग आयतन	दर	धनराशि
1	गड़खेत-1 आरक्षित कठ नं० 11	चीड़	20-30	II/III	48	0.191	9.168	471.00	22608.00
	-तदैव-	चीड़	30-40	II/III	44	0.716	31.504	1873.00	82412.00
	-तदैव-	चीड़	40-50	II/III	44	1.566	68.904	4325.00	190300.00
	-तदैव-	चीड़	50-60	II/III	11	2.777	30.547	7573.00	83303.00
	-तदैव-	चीड़	60-70	II/III	6	4.328	25.968	12328.00	73968.00
		योग			153		166.091		452591.00

वनक्षेत्र अधिकारी  
वज्यूला (गड़खेत)

उपप्रभागीय वनाधिकारी  
बागेश्वर

प्रभागीय वनाधिकारी  
बागेश्वर


प्रभागीय वनाधिकारी  
बागेश्वर  
बागेश्वर वन प्रभाग, बागेश्वर


2.15  
प्रपत्र-21


परियोजना का नाम:- जनपद बागेश्वर में सोलिया बजानी-मैजुलिया मोटर मार्ग का निर्माण ।

परियोजना क्षेत्र में विद्यमान वृक्षों में से वास्तविक रूप से काटे जाने वाले वृक्षों का विवरण।


प्रमाणित किया जाता है कि परियोजना के निर्माण से प्रभावित होने वाले कुल 153 वृक्षों में से वास्तविक रूप से केवल 153 वृक्षों का पातन किया जाना है।

  
सहायक अभियंता  
प्रान्तीय खंड, लो0नि0वि0  
बागेश्वर

  
अधिशोसी अभियंता  
प्रान्तीय खंड, लो0नि0वि0  
बागेश्वर

  
वन क्षेत्र अधिकारी  
बज्यूला ( गडखेत)

  
उपप्रभागीय वनाधिकारी  
बागेश्वर

  
प्रभागीय वनाधिकारी  
बागेश्वर

नोट- उक्त सूचना सम्बन्धित प्रभागीय वनाधिकारी द्वारा प्रयोक्ता एजेन्सी को उपलब्ध करायी जायेगी।