

प्रारूप-17

बारचाट


परियोजना का नाम :- जनपद टिहरी गढ़वाल के विकास खण्ड भिलंगना में मूलगढ ठेला गण्डराखाल मोटर मार्ग का भेलगढी से पांडवगांव तक विस्तार कार्य । (लम्बाई-6.825 कि०मी०)

नोट :- (प्रस्तावित मोटर मार्ग हेतु)


1. जिस किमी० पर जो ग्राम पड़ता हो, उसके नाम का भी बारचाट में उल्लेख किया जाय ।
2. यदि प्रस्तावित मार्ग पूर्व निर्मित मार्ग से आगे निर्मित किया जाना है तो पूर्व निर्मित मार्ग के नाम का बारचाट में उल्लेख करते हुये भारत सरकार की स्वीकृति का भी उल्लेख किया जाय एवं तदनुसार आगे निर्मित किये जाने वाले प्रस्तावित मार्ग के किमी० का क्रमशः उल्लेख करें ।
3. यदि मार्ग का चौड़ीकरण किया जाना प्रस्तावित हो तो पूर्व निर्मित मार्ग की चौड़ाई का उल्लेख करते हुये वर्तमान में प्रस्तावित मार्ग के चौड़ाई का बारचाट में स्पष्ट उल्लेख किया जाय ।
4. मानचित्र में दर्शाये गये निर्देश-


संकेत तालिका

भूमि की श्रेणी	रंग	क्षेत्रफल (हे० में)
आरक्षित वन भूमि	हरा	4.174
सिविल एवं सोयम भूमि	पीला	0.273
वन पंचायत भूमि	बैंगनी / नीला	-
संरक्षित वन भूमि	भूरा	-
नाप भूमि	सफेद / अन्य रंग	0.666


वन क्षेत्राधिकार,
भिलंगना रेंज घनराज,
टि० प्र० नई टिहरी

ह०/-
प्रभागीय वनाधिकारी

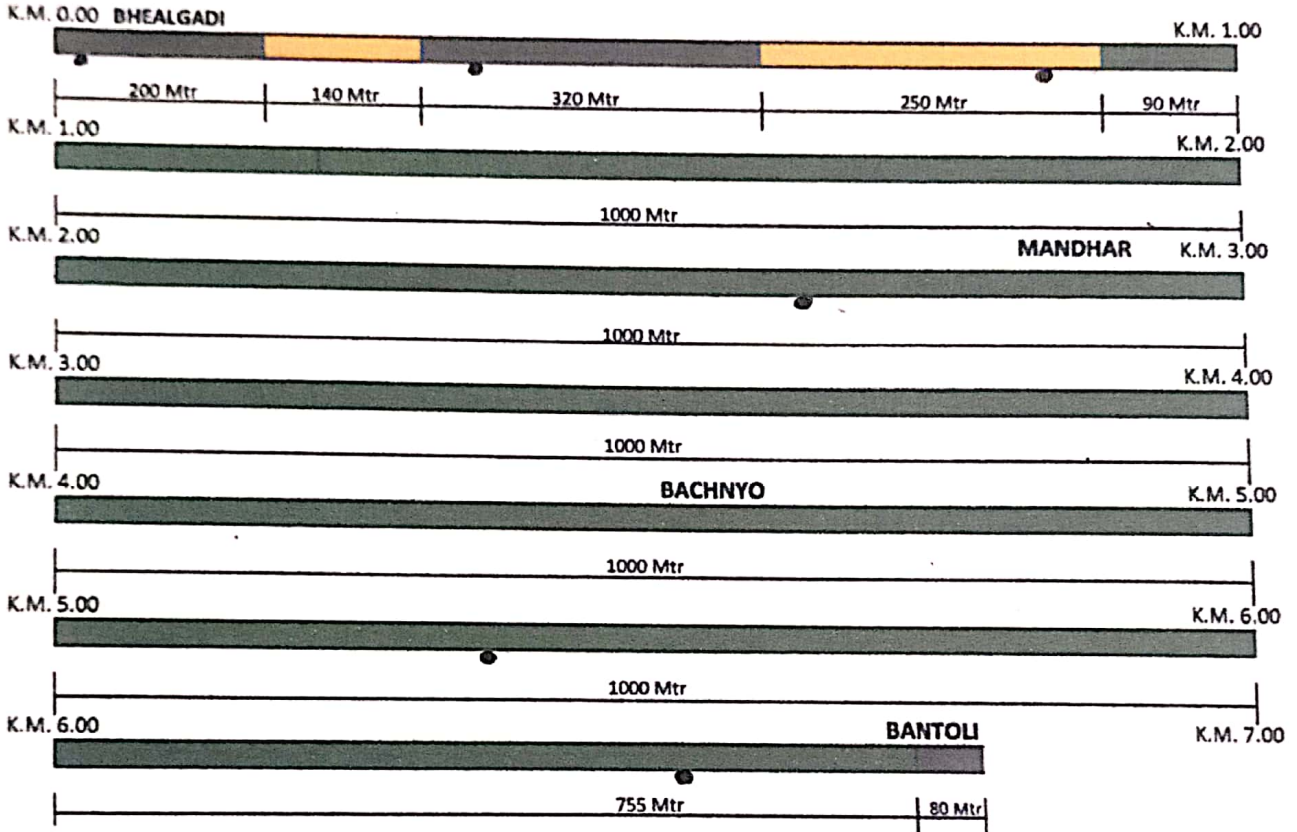
प्रतिहस्ताक्षरित

प्रभागीय वनाधिकारी
टिहरी वन प्रभाग
नई टिहरी


आदिवासी ह०/नत
प्रयोक्ता एजेन्सी
मुम्बई-मुम्बई

बारचार्ट

परियोजना का नाम :- जनपद टिहरी गढ़वाल के विकास खण्ड भिलंगना में मूलगढ ठेला गण्डराखाल मोटर मार्ग का भेलगढी से पांडवगांव तक विस्तार कार्य ।

शासनादेश संख्या- 2171/III(2) /16-09(एम0एल0ए0)/2015 दिनांक- 19.07.2016 (लम्बाई- 6.825 कि०मी०)
लागत 29.34 लाख



- आरक्षित वन भूमि
- नाप भूमि
- सिविल वन भूमि
- चलवा (नीलतारण) स्थल

[Signature]
कनिष्ठ अभियन्ता
अ०ख० लो०नि०वि०,
घनसाली

[Signature]
सहायक अभियन्ता
अ०ख० लो०नि०वि०,
घनसाली

[Signature]
अधिसासी अभियन्ता
अ०ख० लो०नि०वि०,
घनसाली

[Signature]
वन
दरोगा,

[Signature]
वन क्षेत्राधिकारी
भिलंगना वन प्रभाग
टि० बेलगढी प्रकाश टिहरी

[Signature]
उपनिरीक्षक
घनसाली

प्रतिहस्ताक्षरित
[Signature]
प्रमुख वनाधिकारी
टिहरी वन प्रभाग
नई टिहरी