


प्रारूप-16


परियोजना का नाम :- जनपद टिहरी गढ़वाल के विकास खण्ड भिलंगना में मूलगढ ठेला गण्डराखाल मोटर मार्ग का भेलगढी से पांडवगांव तक विस्तार कार्य । (लम्बाई-6.825 कि०मी०)

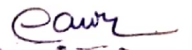
परियोजना की लम्बाई-चौड़ाई का विवरण ।

क्र०सं०	भूमि की श्रेणी	लम्बाई (मीटर में)	चौड़ाई (मीटर में)	कुल क्षेत्रफल (हे० में)
1	आरक्षित वन भूमि			
	मार्ग के निर्माण हेतु	5835.00	7.00	4.084
	मलवा निस्तारण हेतु			0.090
2	सिविल सोयम भूमि	390.00	7.00	0.273
3	वन पंचायत भूमि	—	—	—
4	अन्य श्रेणी की वन भूमि (यदि लागू हो)	—	—	—
	वन भूमि का योग (क)	6225.00	7.00	4.447
5	नाप भूमि			
	मार्ग के निर्माण हेतु	600.00	9.00	0.540
	मलवा निस्तारण हेतु			0.126
	नाप भूमि का योग (ख)			0.666
	कुल योग- (क + ख)	6825.00	—	5.113


J.E.

प्रतिहस्ताक्षरित

वनाधिकारी
टिहरी वन प्रभाग
नई टिहरी


सहायक अभियन्ता
अस्थाई नगर विकास विभाग
जनसंसाधन विभाग


अधिसायी अभियन्ता
जनसंसाधन विभाग
प्रयोक्ता एजेन्सी