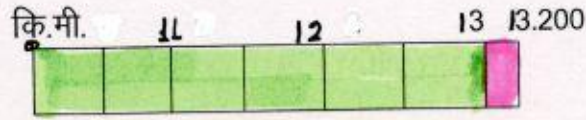


परियोजना का नाम:- जनपद बागेश्वर में सोलिया बजानी-मैजुलिया मोटर मार्ग का निर्माण ।

### भूमि का वारचार्ट


पैमाना लम्बाई 1 से0मी0 = 500 मीटर चौड़ाई 07 मीटर





चेनेज  
11.000 से 13.000 आरक्षित वनभूमि गड़खेत-1 क0नं0 11  
13.000 से 13.200 मैजुलिया नाप भूमि

### संकेत


भूमि की श्रेणी	रंग	क्षेत्रफल है0 में
आरक्षित वन भूमि	हरा	2.148
सिविल सोयम भूमि	पीला	-
वन पंचायत भूमि	नीला	-
नाप भूमि	अन्य रंग	0.140

  
सहायक अभियंता  
प्रान्तीय खंड, लो0नि0वि0  
बागेश्वर 86

  
अधिशाली अभियंता  
प्रान्तीय खंड, लो0नि0वि0  
बागेश्वर 86/8/15

  
वन क्षेत्र अधिकारी  
वज्यूला (गड़खेत)

  
उपप्रभागिय वनाधिकारी  
बागेश्वर

  
प्रभानियंताधिकारी  
बागेश्वर बागेश्वर भाग, बागेश्वर

नोट- यह सूचना प्रयोक्ता ऐजेन्सी द्वारा तैयार कर प्रस्ताव के साथ संलग्न की जानी है।