



2.6
प्रपत्र-15


परियोजना का नाम:- जनपद बागेश्वर में सोलिया बजानी-मैजुलिया मोटर मार्ग का निर्माण ।

लैन्ड शेड्यूल
(आरक्षित वन भूमि)


जिला	वन प्रभाग का नाम	वन राजि का नाम	वन ब्लाक का नाम	परियोजना की लम्बाई (मीटर में)	चौड़ाई (मीटर में)	क्षेत्रफल (है० में)
बागेश्वर	बागेश्वर	वज्यूला (गड़खेत)	गड़खेत-1 कक्ष- 11	3000	07	2.100
अवशेष मलवा निस्तारण हेतु मलवा निस्तारण योजना के अनुसार भूमि का क्षेत्रफल 80x2x3=						0.048
कुल योग						2.148


सहायक अभियंता
प्रान्तीय खंड, लो०नि०वि०
बागेश्वर


अधिशासी अभियंता
प्रान्तीय खंड, लो०नि०वि०
बागेश्वर


वन क्षेत्र अधिकारी
वज्यूला(गड़खेत)


उपप्रभागीय वनाधिकारी
बागेश्वर


प्रभागीय वनाधिकारी
बागेश्वर

नोट- यह सूचना सम्बन्धित प्रभागीय वनाधिकारी द्वारा प्रयोक्ता एजेन्सी को उपलब्ध करायी जानी है।

परियोजना का नाम:- जनपद बागेश्वर में सोलिया बजानी-मैजुलिया मोटर मार्ग का निर्माण ।

लैन्ड शेड्यूल

(सिविल एवं सोयम, वन पंचायत एवं नाप भूमि का लैन्ड शेड्यूल के लिए)
(राजस्व विभाग)/ जिला अधिकारी द्वारा निर्धारित प्रपत्र)

भूमि की श्रेणी :- सिविल सोयम वन भूमि ।

जिला	तहसील	ब्लाक	खसरा नं०	कुल रकवा		परियोजना की लम्बाई (मीटर में)	चौड़ाई (मीटर में)	आवेदित क्षेत्रफल (है० में)
				ना०	मु०			
मोटर मार्ग के संरेखण में सिविल सोयम वन भूमि प्रभावित नहीं हो रही है।								

सहायक अभियंता
प्रान्तीय खंड, लो०नि०वि०
बागेश्वर

अधिशाली अभियंता
प्रान्तीय खंड, लो०नि०वि०
बागेश्वर

पटवारी तहसीलदार उपजिला अधिकारी जिला अधिकारी
राजस्व उपनिरीक्षक तहसीलदार उप जिलाधिकारी गारुड़
बागेश्वर जनपद-बागेश्वर (30 ख०)

नोट- उक्त सूचना राजस्व विभाग द्वारा प्रयोक्ता ऐजेन्सी को उपलब्ध करायी जानी है जिसे प्रयोक्ता ऐजेन्सी द्वारा प्रस्ताव के साथ संलग्न किया जाना है। प्रत्येक श्रेणी की भूमि का अलग-अलग प्रपत्र भरा जाना है।


परियोजना का नाम:- जनपद बागेश्वर में सोलिया बजानी-मैजुलिया मोटर मार्ग का निर्माण ।


लैन्ड शेड्यूल


(सिविल एवं सोयम, वन पंचायत एवं नाप भूमि का लैन्ड शेड्यूल के लिए)
(राजस्व विभाग)/ जिला अधिकारी द्वारा निर्धारित प्रपत्र)


भूमि की श्रेणी :- वन पंचायत भूमि।

जिला	तहसील	ब्लाक	खसरा नं०	कुल रकवा		परियोजना की लम्बाई (मीटर में)	चौड़ाई (मीटर में)	आवेदित क्षेत्रफल (हे० में)
				ना०	मु०			
प्रस्तावित मोटर मार्ग के संरेखण में वन पंचायत भूमि प्रभावित नहीं होती है।								


सहायक अभियंता
प्रान्तीय खंड, लो०नि०वि०
बागेश्वर


अधिशायी अभियंता
प्रान्तीय खंड, लो०नि०वि०
बागेश्वर


राजस्व उप निरीक्षक
राजस्व उपनिरीक्षक
गुरुड - बागेश्वर


तहसीलदार
तहसीलदार
गुरुड 'बागेश्वर'
उपजिला अधिकारी
उप जिलाधिकारी
गुरुड
जनपद-बागेश्वर (30 ख०)


जिला अधिकारी
बागेश्वर

नोट- उक्त सूचना राजस्व विभाग द्वारा प्रयोक्ता एजेन्सी को उपलब्ध करायी जानी है जिसे प्रयोक्ता एजेन्सी द्वारा प्रस्ताव के साथ संलग्न किया जाना है। प्रत्येक श्रेणी की भूमि का अलग-अलग प्रपत्र भरा जाना है।


परियोजना का नाम:- जनपद बागेश्वर में सोलिया बजानी-मैजुलिया मोटर मार्ग का निर्माण ।


लैन्ड शैड्यूल


(सिविल एवं सोयम, वन पंचायत एवं नाप भूमि का लैन्ड शैड्यूल के लिए)
(राजस्व विभाग)/ जिला अधिकारी द्वारा निर्धारित प्रपत्र)


भूमि की श्रेणी :- नाप भूमि ।


जिला	तहसील	ब्लाक	खसरा नं०	कुल रकवा		परियोजना की लम्बाई (मीटर मे)	चौड़ाई (मीटर मे)	आवेदित क्षेत्रफल (हे० में)
				ना०	मु०			
बागेश्वर	गरुड़	गस्ड	मैजुलिया	07	00	200	07	0.14
			कुल योग	07	00	200	07	0.14


सहायक अभियंता
प्रान्तीय खंड, लो०नि०वि०
बागेश्वर


अधिशायी अभियंता
प्रान्तीय खंड, लो०नि०वि०
बागेश्वर


राजस्व उप निरीक्षक
राजस्व उपनिरीक्षक
कक्षा - गांधीमोठ


तहसीलदार
तहसीलदार
गरुड़ बागेश्वर
जनपद-बागेश्वर (30 ख०)


उपजिला अधिकारी
उप जिलाधिकारी
गरुड़


जिला अधिकारी
बागेश्वर

नोट- उक्त सूचना राजस्व विभाग द्वारा प्रयोक्ता ऐजेन्सी को उपलब्ध करायी जानी है जिसे प्रयोक्ता ऐजेन्सी द्वारा प्रस्ताव के साथ संलग्न किया जाना है। प्रत्येक श्रेणी की भूमि का अलग-अलग प्रपत्र भरा जाना है।