




परियोजना का नाम :- जनपद चम्पावत में जिला योजना के अन्तर्गत स्वीकृत टवामोड़ से कोट-अमोड़ी तक लम्बाई 1.00 कि०मी० में प्रभावित वृक्षों की सूची

समरेखण नं० 1

क्र० सं०	क्षेत्र का नाम	प्रजाति	10-20	20-30	30-40	40-50	50-60	60-70	70-80	80-90	90 से ऊपर	योग
1	2	3	4	6	7	8	9	10	11	12	13	14
1	सिविल भूमि कोट अमोड़ी	साल हरा खड़ा	3	9	11	3	-	1	-	-	-	27
		हल्दी हरा खड़ा	1	2	1	-	-	-	0	-	-	4
		जामुन हरा खड़ा	-	-	1	-	-	-	-	-	-	1
		कूकाट हरा खड़ा	-	-	1	-	-	-	-	-	-	1
		योग	4	11	14	3	0	1	0	0	33	


सहायक अभियन्ता
प्रान्तीय खण्ड, लो०नि०वि०
चम्पावत



अभियांती अभियन्ता,
प्रान्तीय खण्ड, लो०नि०वि०
चम्पावत (प्रान्तीय)


वन क्षेत्राधिकारी
चम्पावत वन क्षेत्र






वन प्रशासक वनाधिकारी
चम्पावत



अभियांती अभियन्ता
चम्पावत वन प्रान्त चम्पावत

प्रारूप-20

परियोजना का नाम :- जनपद चम्पावत के विधानसभा क्षेत्र चम्पावत में टवामोड से कोट अमोडी मोटर मार्ग लम्बाई-1.00कि०मी०


परियोजना के निर्माण से प्रभावित होने वाले वृक्षों का मूल्यांकन।
आरक्षित वन भूमि / सिविल सोयम भूमि / वन पंचायत भूमि / संरक्षित वन भूमि / नाप भूमि


क०सं०	वृक्ष प्रजाति का नाम	व्यास वर्ग	वृक्षों की संख्या	आयतन घन मी०	दर	कुल घनराशि
1	साल	10-20	3	0.0192	15778.00	303.00
		20-30	9	2.0772	15778.00	32774.00
		30-40	2	1.2886	15778.00	20332.00
		40-50	3	3.8967	15778.00	61482.00
		60-70	1	3.653	15778.00	57637.00
2	हल्दू	10-20	1	0.210	1176.00	247.00
		20-30	2	0.420	1176.00	494.00
		30-40	1	0.210	1176.00	247.00
	जामुन	30-40	1	0.510	2770.00	1413.00
3	कुकाट	30-40	1	0.809	1176.00	952.00
		कुल योग	33			175881.00



वन विभागाधिकारी
सिविल सोयम क्षेत्र



ह०/-
प्रभागीय वनाधिकारी


प्रभागीय वनाधिकारी
चम्पावत वन प्र.सं. चम्पावत


सहायक अभियन्ता
प्रान्तीय खण्ड, लो०नि०वि०
चम्पावत


आदेशासी अभियन्ता
प्रान्तीय खण्ड, लो०नि०वि०
(चम्पावत प्र.सं. १)



वन विभागीय वनाधिकारी
चम्पावत





परियोजना का नाम :- जनपद चम्पावत में जिला योजना के अन्तर्गत स्वीकृत टवामोड़ से कोट-अमोड़ी तक लम्बाई 1.00 कि०मी० में प्रभावित वृक्षों की सूची

वार्षिक रूप से प्रभावित होने वाले वृक्षों की सूची

क० सं०	क्षेत्र का नाम	वन ब्लॉक कम्पाटमेन्ट सं०	खसरा सं०	प्रजाति	वैज्ञानिक नाम	10-20	20-30	30-40	40-50	50-60	60-70	70-80	80-90	90 से ऊपर	योग
1	2	3	3	साल हरा खड़ा	Shorea Robusts	5	6	7	8	9	10	11	12	13	14
				हल्दी हरा खड़ा	Adina Cordifolia	3	9	11	3	-	1	-	-	-	27
				जामुन हरा खड़ा	Syzygium Cumini	1	2	1	-	-	-	-	-	-	4
1	सिविल भूमि कोट अमोड़ी	सिविल भूमि कोट अमोड़ी		कूकाट हरा खड़ा	Alnus Nepalensis	-	-	1	-	-	-	-	-	-	1
				योग		4	11	14	3	0	1	0	0	0	33



 सहायक अभियन्ता
 प्रांतीय खण्ड, तोरिबिं
 चम्पावत



 आरक्षणी अभियन्ता
 प्रांतीय खण्ड, तोरिबिं
 चम्पावत


 वन क्षेत्राधिकारी
 चम्पावत वन क्षेत्र


 प्रमुख




 प्रशासकीय सहायिका
 चम्पावत वन क्षेत्र


 वन क्षेत्राधिकारी
 चम्पावत

परियोजना का नाम :- जनपद चम्पावत में जिला योजना के अन्तर्गत स्वीकृत टवामोड़ से कोट-अमोड़ी तक लम्बाई 1.00 कि०मी० में प्रभावित वृक्षों की सूची

AHCLCment-2015

वृक्षों का सांख्यिक

क० सं०	क्षेत्र का नाम	वन ब्लाक कम्पाटमेन्ट खसरा सं०	प्रजाति	वैज्ञानिक नाम	10-20	20-30	30-40	40-50	50-60	60-70	70-80	80-90	90 से ऊपर	योग
1	2	3	3	4	5	6	7	8	9	10	11	12	13	14
			साल हरा खड़ा	Shorea Robustus	3	9	11	3	-	1	-	-	-	27
			हल्दी हरा खड़ा	Adina Cordifolia	1	2	1	-	-	-	0	-	-	4
			जामुन हरा खड़ा	Syzygium Cumini	-	-	1	-	-	-	-	-	-	1
			कूकाट हरा खड़ा	Alnus Nepalensis	-	-	1	-	-	-	-	-	-	1
			योग		4	11	14	3	0	1	0	0	0	33

सहायक अभियन्ता
प्रान्तीय खण्ड, लो० वि०
चम्पावत

अभियन्ता
प्रान्तीय खण्ड, लो० वि०
चम्पावत (सं० 1)

वन क्षेत्राधिकारी
चम्पावत वन क्षेत्र

1/1/15

कक

कक


वन क्षेत्राधिकारी
चम्पावत


प्रशासनिक प्रशासक
चम्पावत


परियोजना का नाम :- जनपद चम्पावत में जिला योजना के अन्तर्गत स्वीकृत टवामोड़ से कोट-अमोड़ी तक लम्बाई 1.00 कि०मी० में प्रभावित वृक्षों की सूची


समरेखण नं० 2

क्र० सं०	क्षेत्र का नाम	प्रजाति	10-20	20-30	30-40	40-50	50-60	60-70	70-80	80-90	90 से ऊपर	योग
1	2	3	4	6	7	8	9	10	11	12	13	14
1	सिविल भूमि कोट अमोड़ी	साल हरा खड़ा	4	5	15	1	1	1	-	-	-	27
		हल्दू हरा खड़ा	2	2	1	-	-	-	-	-	-	5
		जामुन हरा खड़ा	-	2	1	-	-	-	-	-	-	3
		कूकाट हरा खड़ा	3	2	4	1	-	-	-	-	-	10
	योग		9	11	21	2	1	1	0	0	0	45


सहायक अभियन्ता
प्रान्तीय खण्ड, लो०नि०वि०
चम्पावत



जुदिगाती अभियन्ता
प्रान्तीय खण्ड, लो०नि०वि०
(चम्पावत (उत्तर))


वन क्षेत्राधिकारी
चम्पावत वन क्षेत्र


वन सहायक वनाधिकारी
चम्पावत


JE


क०


सहायक वनाधिकारी
चम्पावत वन क्षेत्र