

## प्रारूप-6

परियोजना का नाम :- जनपद टिहरी गढ़वाल के विकास खण्ड भिलंगना में मूलगढ ठेला गण्डराखाल मोटर मार्ग का भेलगढी से पांडवगांव तक विस्तार कार्य । (लम्बाई-6.825 कि०मी० )

### प्रारम्भिक संयुक्त निरीक्षण रिपोर्ट का प्रारूप

आज दिनांक- 28/7/2018 को लो०नि०वि० घनसाली (एजेन्सी का नाम) के द्वारा मूलगढ ठेला गण्डराखाल मोटर मार्ग के कि०मी०-5 (ग्राम- भेलगढी) से प्रारम्भ पांडवगांव तक विस्तार कार्य हेतु मार्ग/प्रस्तावित परियोजना को बनाये जाने हेतु स्थल निरीक्षण किया गया। संयुक्त के समय वन विभाग की ओर से भिलंगना रेंज से श्री देवेन्द्र प्रसाद सेमवाल (वन दरोगा, पाँवली अनुभाग) एवं श्री दरवान सिंह भण्डारी (वन बीट अधिकारी, थार्ती बीट) राजस्व विभाग की ओर से श्री. चन्द्रमोहन सिंह (राजस्व उपनिरीक्षक, थौलधार) एवं प्रस्तावक विभाग की ओर से ई० पंकज चौहान (कनिष्ठ अभियन्ता) अन्य दावेदारों ओर से तथा स्थानीय प्रतिनिधि के रूप में श्री यशवन्त गुसाई के द्वारा के द्वारा प्रश्नगत परियोजना को बनाने हेतु सर्वश्रेष्ठ स्थल/समरेखण के चयन तथा अन्य वैकल्पिक स्थलों/समरेखणों के चयन हेतु भाग लिया गया।

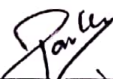
संयुक्त निरीक्षण में पाया गया कि सामाजिक आवश्यकता, परिस्थितिक आवश्यकता, आर्थिक मितव्यता तथा तकनीकी आवश्यकता के दृष्टि जो समरेखण/स्थल सर्वथा उपर्युक्त पाया गया है उसमें 600.00 मीटर (0.666 है०) नाप भूमि (मार्ग के निर्माण हेतु 0.540 हे० एवं मलवा निस्तारण हेतु 0.126 हे०) से, 390.00 मीटर (0.273 है०) सिविल भूमि से, 0.00 (मीटर) वन पंचायत से तथा 5835.00 (मीटर) (4.174 है०) आरक्षित वन भूमि प्रभावित होगी एवं इस समरेखण/स्थल के चयन में कुल 0.666 (है०) नाप भूमि (मार्ग के निर्माण हेतु 0.540 हे० एवं मलवा निस्तारण हेतु 0.126 हे०), 0.273 (है०) सिविल भूमि, 0.00 (है०) वन पंचायत भूमि तथा 4.174 (है०) आरक्षित वन भूमि की आवश्यकता होगी जिनमें कुल 4.447 (है०) भूमि के हस्तान्तरण की आवश्यकता होगी। इस समरेखण पर/चुने गये स्थल पर लगभग 288 वृक्ष विभिन्न प्रजाति चीड, तुन निम्न प्रजाति के वृक्ष प्रभावित होंगे। इस परियोजना के निर्माण से 208 बांज 0 बुरांष प्रजाति के वृक्ष प्रभावित होंगे।


चयनित उपर्युक्त स्थल/समरेखण आरक्षित वन भूमि के मल्याकोट कक्ष संख्या-03 अ, 3ब, व 4 से होकर गुजरता है। प्रभावित होने वाली नापभूमि 0.666 है० पर 59 वृक्ष प्रभावित हो रहे हैं। एवं प्रभावित होने वाली सिविल भूमि (0.273 है०) पर 156 वृक्ष प्रभावित हो रहे हैं। एवं आरक्षित वनभूमि में 281 वृक्ष प्रभावित हो रहे हैं। चुने गये समरेखण का प्रारम्भ होने के स्थल का GPS मान 30°21'28.35"N 78°47'22.02"E है। यह स्थल भेलगढी से प्रारम्भ होता है। तथा समरेखण का अन्तिम स्थल बणतोली है जिसका GPS मान 30°21'10.86"N 78°46'20.880"E है


चयनित उपर्युक्त स्थल/समरेखण किसी राष्ट्रीय पार्क/वन्य जीव अभ्यारहण्य का नहीं है। चयनित उपर्युक्त स्थल/समरेखण के चयन से ग्रामवासियों के परम्परागत अधिकारों का हनन नहीं होगा।


इस समरेखण पर मोटर मार्ग के निर्माण के दौरान जो मलवा उत्सर्जित होगा उसके निस्तारण हेतु चिन्हित स्थल उपर्युक्त पाये गये हैं जिनका GPS मान सलग्न डिजिटल मैप अनुसार है।

30°21'28.53"N	78°47'22.75"E,	30°21'20.20"N	78°47'24.64"E,
30°21'23.99"N	78°47'16.17"E,	30°21'9.57"N	78°47'14.10"E,
30°21'22.26"N	78°46'59.32"E,	30°21'20.4"N	78°46'56.42"E,

  
प्रयोक्ता एजेन्सी  
प्रतिनिधि

  
वन विभाग  
प्रतिनिधि

  
वन विभाग  
प्रतिनिधि

  
जन प्रतिनिधि  
वन क्षेत्राधिकारी  
विद्यमान रेंज घनसाली  
दि० २०/०७/२०१८