



कार्यालय अधिशासी अभियन्ता
निर्माण खण्ड लोक निर्माण विभाग-ऊखीमठ (रूद्रप्रयाग)
Office of the Executive Engineer, C.D, P.W.D. Ukhimath



E-Mail: ukhimathpwd@yahoo.in

Phone & Fax:- 01364-284239

पत्रांक
सेवा में,

860 / 13 सी०

दिनांक 11 / 10 / 2017

उप वन संरक्षक,
रूद्रप्रयाग वन प्रभाग
रूद्रप्रयाग

विषय:-

भारत सरकार द्वारा खण्ड के अन्तर्गत ऑनलाईन अपलोड वनभूमि हस्तान्तरण प्रस्ताव संख्या FP/UK/ROAD/15603/2015 पर लगायी गयी आपत्तियों के निराकरण के सम्बन्ध में।

महोदय,

उपरोक्त विषय के क्रम में अवगत कराना है कि उक्त वनभूमि हस्तान्तरण प्रस्ताव पर लगाई गयी आपत्तियों का निराकरण आपके द्वारा दिये गये निर्देशानुसार बिन्दुवार निम्नवत् कर दिया गया है:-

Sl.No.	Objections	Clarifications
1	Short narrative is not providing adequate information about the project in part I .	Short narrative has been provided in Section A-1 part ii of form A.
2	Total period for which the forest land proposed to be diverted is not mentoned in Part I .	The correction have been made online at E PART-1 of form -A
3	Authortiy letter is issued in favour of B.C. Bhandari while the applicant details are of Mr. Manoj Daa in Part I .	Authortiy letter is issued in favour of applicant and uploaded in A-3 of form-A, Part-I
4	Village wise details are not provided in correct form . The area wise details should be provided for each village separately .	Crrection have been made in B-2.3, of form-A, Part-I
5	The KML file uploaded for the area proposed for diversion is not opend . the state Govt may upload the revised KML file for the area proposed for diversion in Part I .	Crrection have been made in C of form-A, Part-I
6	May provide/ upload scsnned copy of GIS software generated geo referenced digital map showing geo coordinates at 200 to 300 m interval along the alignment of the proposed road including all turning points (.TIFF,.IMG or .JPEG). Thereafter, this map only may be uploaded as KML file in C (b) Part I .	Crrection have been made in C of form-A, Part-I
7	The area proposed for diversion is 0.612 ha but the area mentioned in FRA certificate and in all but the area mentioned in FRA certificate and all in its annexure is 0.525 ha. The state Govt may correct the area in FRA certificate and in all its annexure and submit / upload revised FRA.	Crrection have been made in K of form-A, Part-I
8	As mentioned in the land schedule uploaded in part I. as an additional document the area prposed	Crrection to be made by DFO office

	for diversion is "Van panchyat land" but in part II the legal status of forest land shown as revenue forest need necessary correction.	
9	The density shown in part II is 0.3 which seems to be incorrect as 146 trees per hectare does not account for 0.3 density. The state Govt may reiew the density and provide NPV calculation also which is not provided in the proposal .	Crrection to be made by DFO office

अतः आपसे अनुरोध है कि कृपया उक्त प्रस्ताव पर अग्रिम आवश्यक कार्यवाही करने की कृपा करें।

संलग्न:-

- 1- जियो रिफरेन्स मैप (1न०)
- 2- टोपोग्रीट (1न०)
- 3- नामित प्रमाण-पत्र (1न०)
- 4- स्वीकृति की वैधता का प्रमाण-पत्र (1न०)

भवदीय,

अधिशायी अभियन्ता

पत्रांक

/ 13 सी०

दिनांक

/ 2017

प्रतिलिपि निम्नलिखित को सूचनार्थ प्रेषित:-

- 1- अपर प्रमुख वन संरक्षक एवं नोडल अधिकारी वन संरक्षण, भूमि सर्वेक्षण निदेशालय, इन्दिरा नगर फॉरेस्ट कॉलोनी देह्यदून। (संलग्न:- उपरोक्तानुसार)
- 2- जिलाधिकारी, रुद्रप्रयाग।

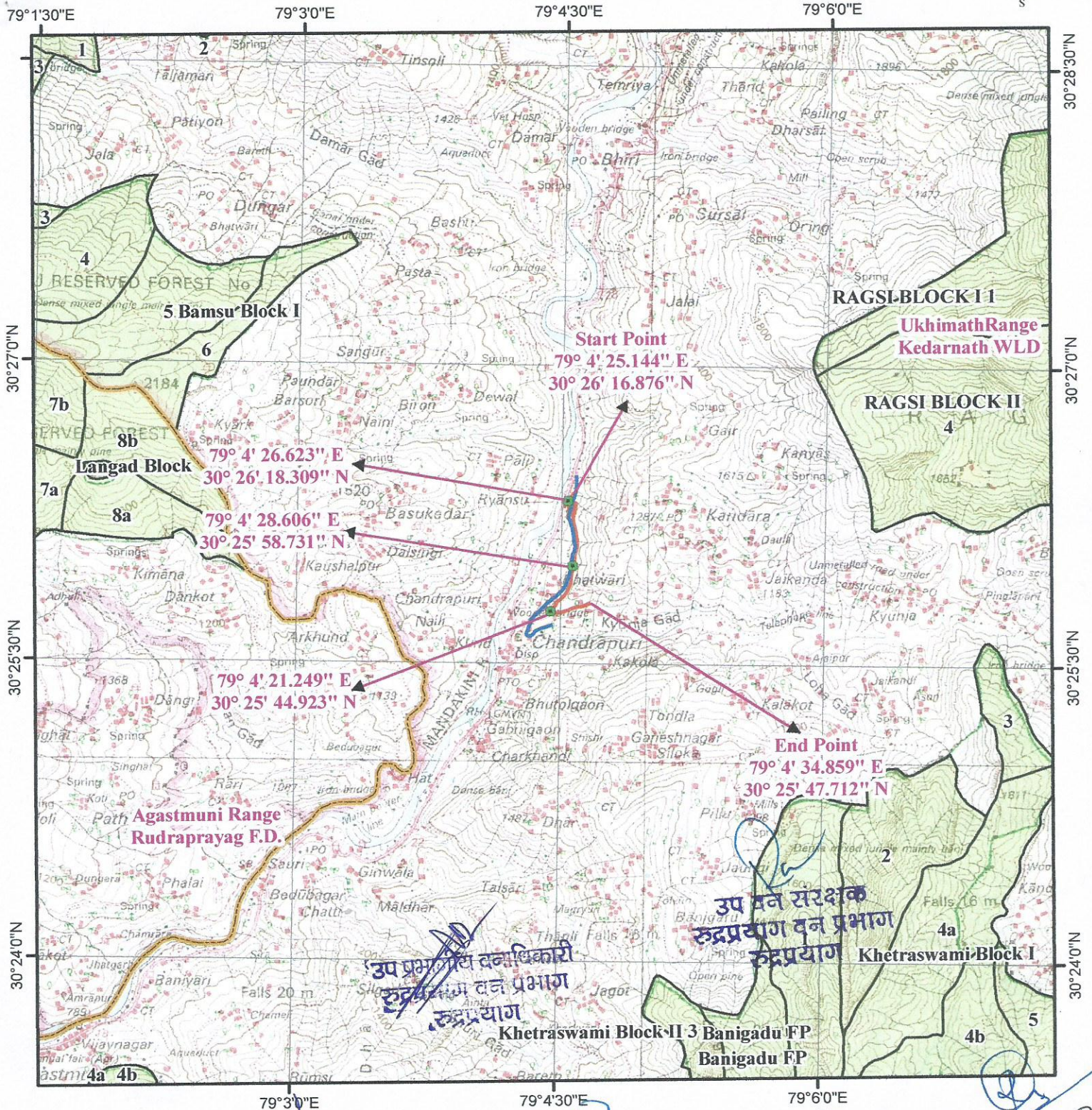
अधिशायी अभियन्ता
निर्माण खण्ड लोक निर्माण विभाग
ऊखीमठ, (रुद्रप्रयाग)

Scale - 1:5,000



डिजिटल मानचित्र – जनपद रुद्रप्रयाग में राज्य योजना के अन्तर्गत भटवाड़ी – सुनार – चन्द्रापुरी मार्ग के निर्माण हेतु

0 0.5 1 1.5 Km



Legend

- Muck Disposal
- Proposed Road
- Alternate Road
- Reserve Forest Area
- Reserve Forest Boundary
- Forest Range Boundary

सहायक अभियन्ता
निर्माण खण्ड लो० नि० वि०
ऊस्तीमठ (रुद्रप्रयाग)


अधिकासी अभियन्ता
निर्माण खण्ड, लो० नि० वि० भाग
ऊस्तीमठ (रुद्रप्रयाग)

जिला अधिकारी
रुद्रप्रयाग

उपनिर्देशकारी
उपनिर्देशकारी


प्रमाण - पत्र

प्रमाणित किया जाता है कि इस खण्ड के अन्तर्गत स्वीकृत जनपद रुद्रप्रयाग के विधान सभा क्षेत्र केदारनाथ में जिला योजना के अन्तर्गत भटवाड़ी-सुनार-चन्द्रापुरी मोटर मार्ग के नव निर्माण की स्वीकृति जिलाधिकारी रुद्रप्रयाग के पत्रांक 989/जिला योजना(2004-05) दिनांक 06-02-2006 को प्राप्त हुयी थी। यह स्वीकृति वित्तीय सत्र 2016-17 में भी वैध है।


अधिसारी अभियन्ता
निर्माण खण्ड, लोक निर्माण विभाग
उन्खीमठ (रुद्रप्रयाग)

Authrity Letter

Er. Andeep Rana, Assistant Engineer son of Sh. D. S. Rana is hereby authorised to upload the Land Transfer Proposal regarding Roads and Bridges of Construction Division, P.W.D. Ukhimath (Agency name) on the Goverment of India portal www.forestclearance.nic.in on behalf of Er. Manoj Das, Executive Engineer (head of the Instituion name /designation)


(Manoj Das)
Executive Engineer,
C.D, P.W.D. Ukhimath
