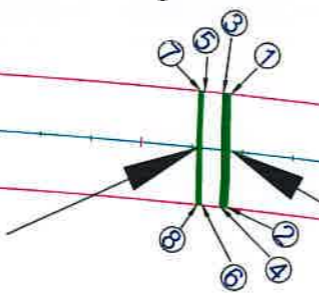


अजन्त कुमार शर्मा
राजस्व उप निरीक्षक
सिंतारगंज

1. Sitarganj-Bishti			
Length (m)	Width (m)	Area (m ²)	Area (Ha)
45	2	90	0.009

1. Sitarganj-Bishti		
GPS Point	Geo Co-ordinates	
	Latitude	Longitude
1	28° 54' 56.099" N	79° 43' 14.912" E
2	28° 54' 55.056" N	79° 43' 16.085" E
3	28° 54' 56.04" N	79° 43' 14.83" E
4	28° 54' 54.996" N	79° 43' 16.001" E
5	28° 54' 55.89" N	79° 43' 14.618" E
6	28° 54' 54.847" N	79° 43' 15.795" E
7	28° 54' 55.85" N	79° 43' 14.568" E
8	28° 54' 54.805" N	79° 43' 15.741" E

1. Sitarganj-Bishti			
Length (m)	Width (m)	Area (m ²)	Area (Ha)
45	3	135	0.0135



प्रशासकीय वनाधिकारी
सिंतारगंज
बराई पूर्व वन प्रभाग
हल्द्वानी.

उप प्रशासकीय वनाधिकारी
सिंतारगंज
बराई पूर्व वन प्रभाग हल्द्वानी.

परियोजना निदेशक
भारतीय राष्ट्रीय राजमार्ग प्राधिकरण
परियोजना कार्यान्वयन इकाई, बरेली (उ.प्र.)

उपजिलाधिकारी
सिंतारगंज (ऊ.प्र.)

LEGEND :

PROW	— PROW — PROW —
PROPOSED CENTER LINE	— — — — —
FOREST LAND PROPOSED FOR DIVERSION	■

CONSULTANT:
S.A. Infrastructure Consultants Pvt. Ltd.
1101A, 11 Floor Tower A-II, Ansal Corporate Park,
Plot No. 7A/1, Sector 142, Noida-201301 (Uttar Pradesh)
Phone No- 0120-6148000 Fax-0120-6148090

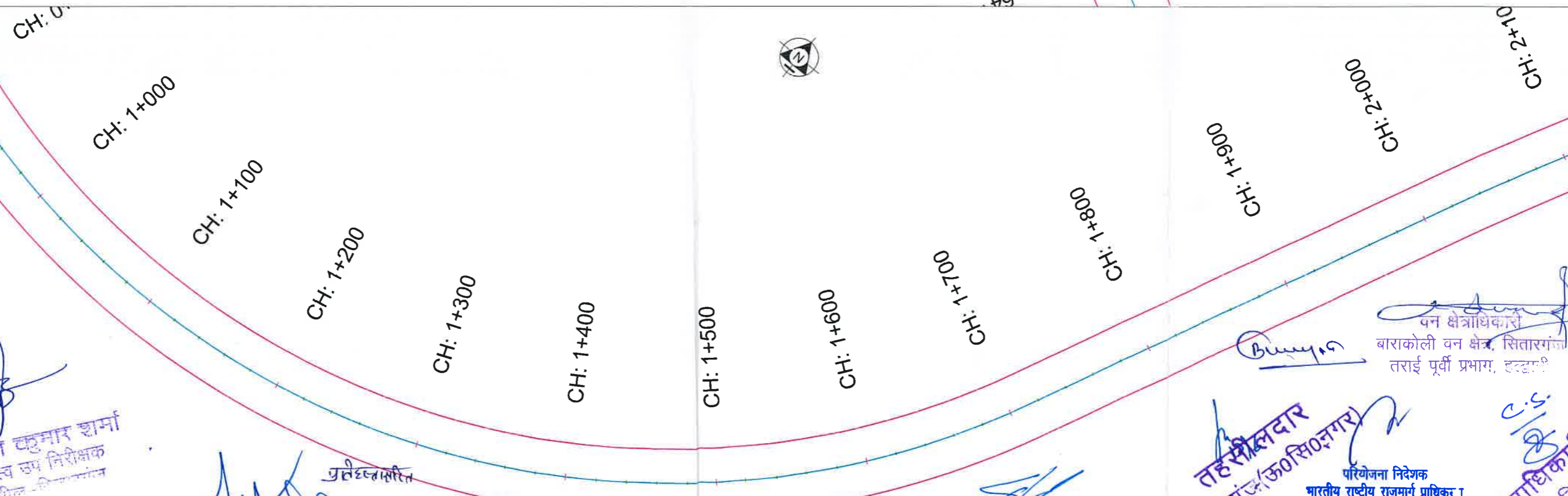
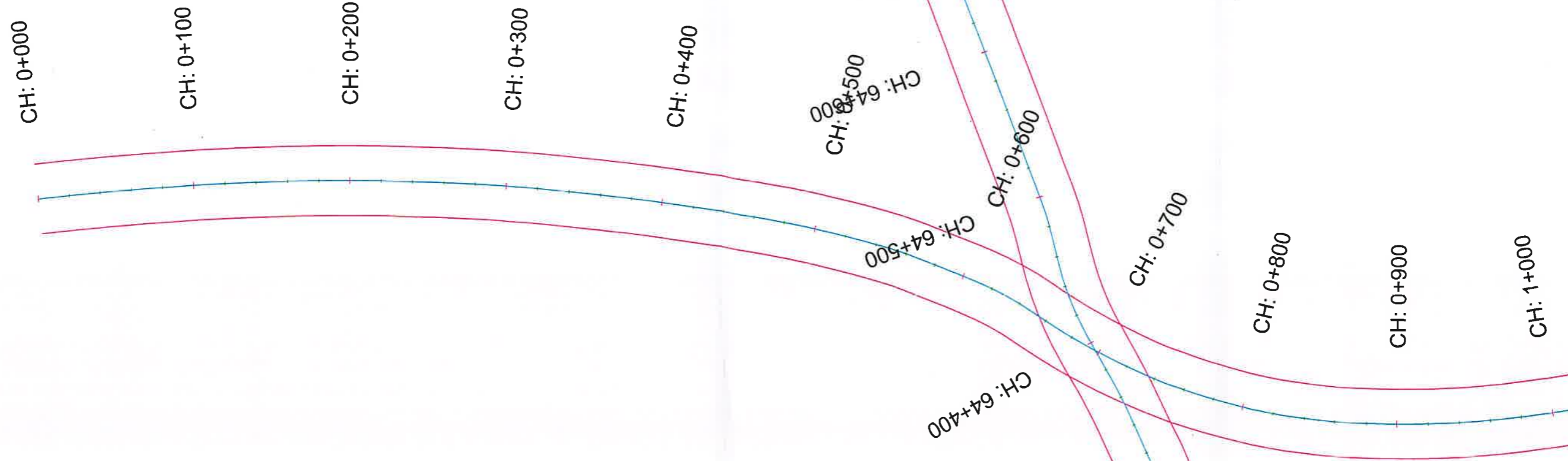
CLIENT : **NATIONAL HIGHWAYS AUTHORITY OF INDIA**
(Ministry of Road, Transport & Highways, Govt. of India)

PROJECT: Improvement and up-gradation of NH-74 (New NH-30) stretch from Bareilly to Sitarganj under Bharatmala Pariyojana Lot-4/Package-2 in the state of Uttar Pradesh and Uttarakhand

DRAWING TITLE :
DGPS MAP
CH. 2+000 to 4+000

DRAWING NO : DGPS	SCALE : 1:2000
DATE: AUGUST - 2021	SHEET: 35 OF 36
DESIGNED (A) Rahul Bhandari Rahul Bhandari	DRAWN (B) Sunil Sunil
CHECKED (C) DR. Vinay Yadav DR. Vinay Yadav	APPROVED (D) S. Shukla

जिलाधिकारी
उधम सिंह नगर



अजय कुमार शर्मा
राजस्व उप निरीक्षक
सिंहगंज (ऊ) सितारगंज

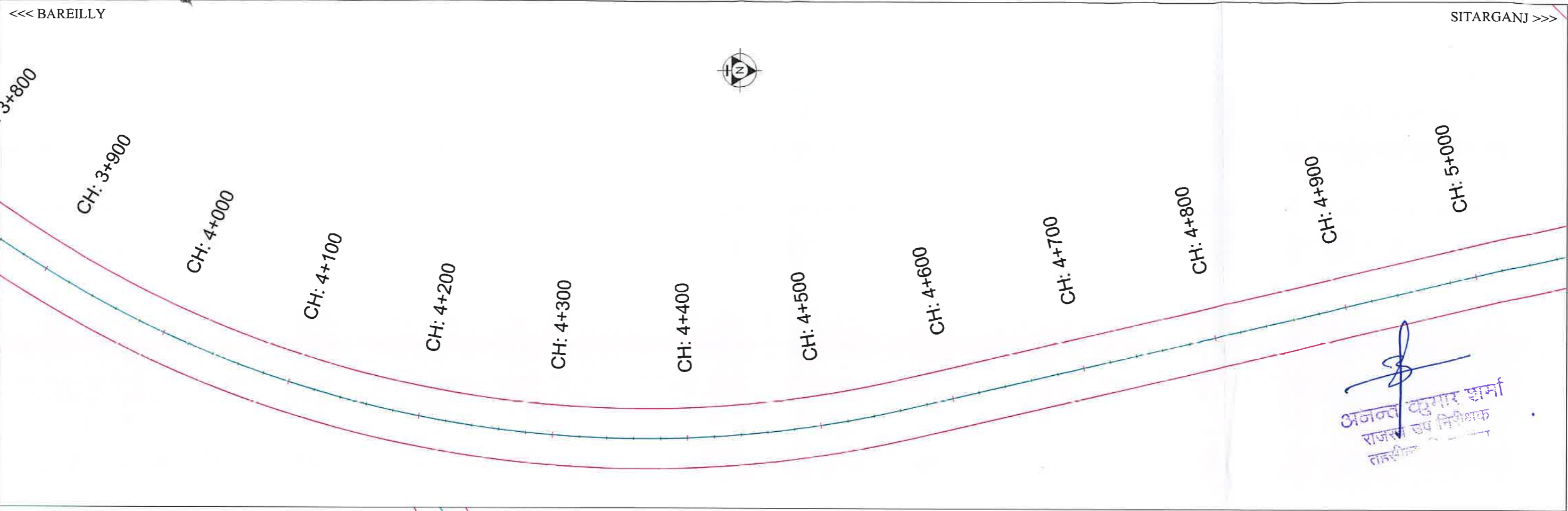
जिलाधिकारी
उधम सिंह नगर
प्रभागीय वनाधिकारी
तराई पूर्वी वन प्रभाग
हरदोली

उप प्रभागीय वनाधिकारी
सितारगंज
तराई पूर्वी वन प्रभाग हल्द्वानी

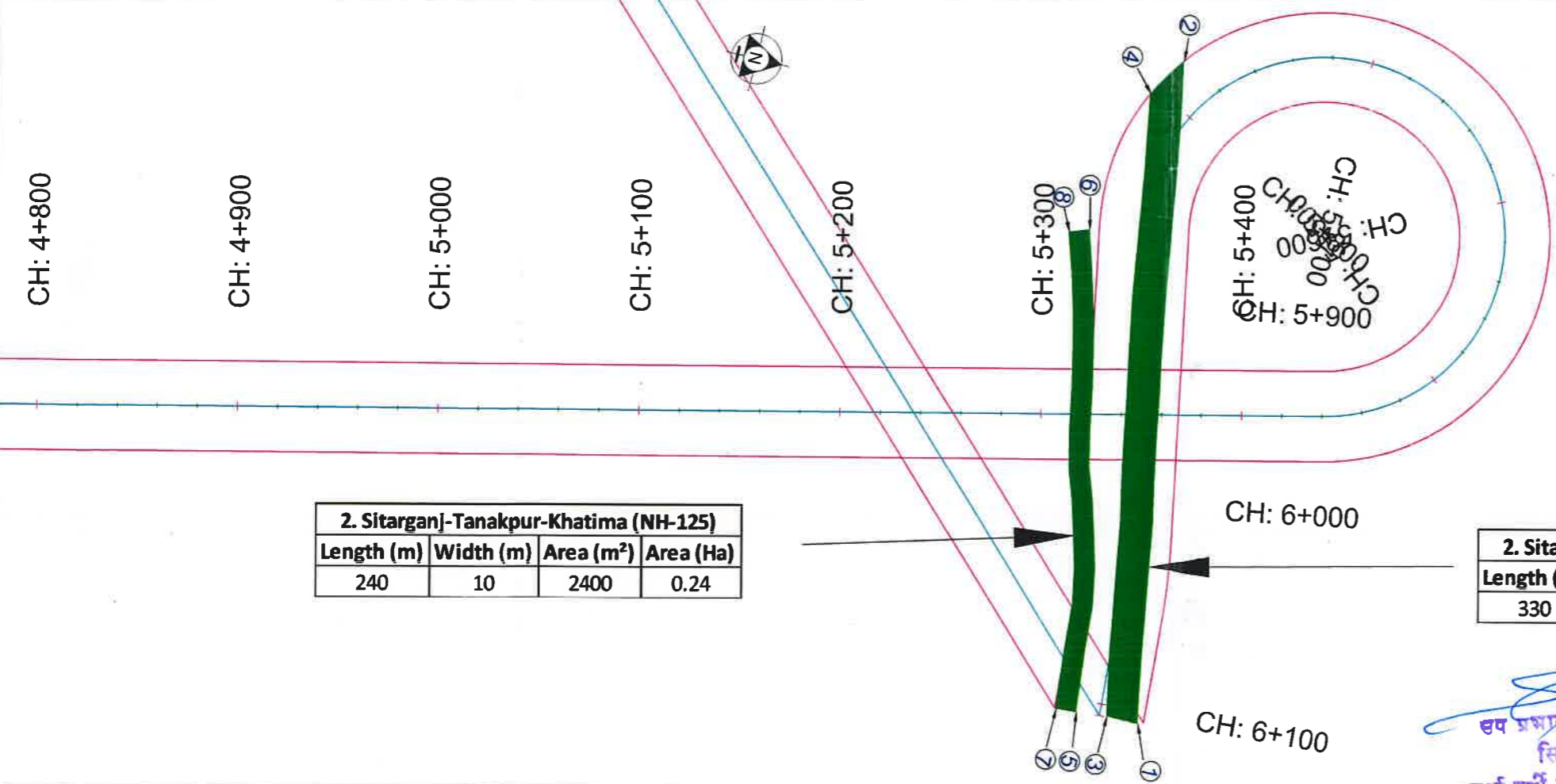
परियोजना निदेशक
भारतीय राष्ट्रीय राजमार्ग प्राधिकरण
परियोजना संचालन इकाई, बरेली

उपजिलाधिकारी
सितारगंज (ऊ) सितारगंज

LEGEND : PROW PROPOSED CENTER LINE FOREST LAND PROPOSED FOR DIVERSION	CONSULTANT: S.A. Infrastructure Consultants Pvt. Ltd. 1101A, 11 Floor Tower A-II, Ansal Corporate Park, Plot No. 7A/1, Sector 142, Noida-201301 (Uttar Pradesh) Phone No- 0120-6148000 Fax-0120-6148090	CLIENT : NATIONAL HIGHWAYS AUTHORITY OF INDIA (Ministry of Road, Transport & Highways, Govt. of India)	DRAWING NO : DGPS DATE: AUGUST - 2021 DESIGNED (A) Rahul Bhandari	SCALE : 1:2000 SHEET: 34 OF 36 APPROVED (D) S. Shukla
		PROJECT: Improvement and up-gradation of NH-74 (New NH-30) stretch from Bareilly to Sitarganj under Bharatmala Pariyojana Lot-4/Package-2 in the state of Uttar Pradesh and Uttarakhand	DRAWING TITLE : DGPS MAP CH. 0+000 to 2+000	DRAWN (B) Sunil CHECKED (C) DR. Vinay Yadav



अजय कुमार शर्मा
राजसूचक निरीक्षक
तहसील



2. Sitarganj-Tanakpur-Khatima (NH-125)		
GPS Point	Geo Co-ordinates	
	Latitude	Longitude
1	28° 55' 54.907" N	79° 43' 32.393" E
2	28° 55' 52.903" N	79° 43' 20.353" E
3	28° 55' 54.392" N	79° 43' 32.401" E
4	28° 55' 52.517" N	79° 43' 21.099" E
5	28° 55' 53.894" N	79° 43' 32.468" E
6	28° 55' 52.111" N	79° 43' 23.819" E
7	28° 55' 53.568" N	79° 43' 32.496" E
8	28° 55' 51.806" N	79° 43' 23.952" E

2. Sitarganj-Tanakpur-Khatima (NH-125)			
Length (m)	Width (m)	Area (m ²)	Area (Ha)
240	10	2400	0.24

2. Sitarganj-Tanakpur-Khatima (NH-125)			
Length (m)	Width (m)	Area (m ²)	Area (Ha)
330	16	5280	0.528

प्रतिष्ठापित
प्रभागीय वनाधिकारी
तराई पूर्वी वन

वन क्षेत्राधिकारी
बाराकोली वन क्षेत्र, सितारगंज
तराई पूर्वी प्रभाग, हल्द्वानी

उप प्रभागीय वनाधिकारी
सितारगंज
तराई पूर्वी वन प्रभाग हल्द्वानी

तहसील अधिकारी
सितारगंज (ऊपरी प्रभाग)

जिलाधिकारी
उपमंडल
सितारगंज (ऊपरी प्रभाग)

LEGEND : PROW — PROW — PROW — PROPOSED CENTER LINE — FOREST LAND PROPOSED FOR DIVERSION	CONSULTANT: S.A. Infrastructure Consultants Pvt. Ltd. 1101A, 11 Floor Tower A-II, Ansal Corporate Park, Plot No. 7A/1, Sector 142, Noida-201301 (Uttar Pradesh) Phone No- 0120-6148000 Fax-0120-6148090	CLIENT : NATIONAL HIGHWAYS AUTHORITY OF INDIA (Ministry of Road, Transport & Highways, Govt. of India)	DRAWING TITLE : DGPS MAP CH. 4+000 to 6+100	DRAWING NO : DGPS DATE: AUGUST - 2021	SCALE : 1:1000 SHEET : 36 OF 36