



एक महारत्न कंपनी

एनटीपीसी लिमिटेड

(भारत सरकार का उद्यम)

NTPC Limited

(A Govt. of India Enterprise)

कोयला खनन परियोजनाएँ, हजारीबाग
Coal Mining Projects, Hazaribag

Ref No.: 1040/PBComp/PB-NW/2019/L-3

Date: 25.09.2019

सेवा में,

वन मण्डल पदाधिकारी
हजारीबाग पश्चिमी प्रमण्डल
हजारीबाग

विषय : वन संरक्षण अधिनियम 1980 के तहत N.T.P.C. पकरीबरवाडीह कोल माइनिंग खनन परियोजना हेतु 331.198 हे० वन भूमि का अपयोजन प्रस्ताव के संबंध में।

प्रसंग : आपका पत्र क्रमांक 5204 दिनांक 03/09/2019।

नहोदय,

आपके द्वारा उपरोक्त पत्र में उल्लेखित त्रुटियों का विद्वार निराकरण निम्न प्रकार से है :-

Sl. No.	Query	Reply
1	ग्राम वेलतु के अधिसूचित वन भूमि का रकबा 3.567 हे० दर्शाया गया है। जबकि मौजा वेलतु में 5.180 हे० वन भूमि अपयोजन होना है। तथा मौजा- सिरमा में वन भूमि एवं जंगल-झाड़ी के रकबा भूमि विवरणी नक्शा के अनुसार एकरूपता नहीं है। जिसका सुधार किया जाय।	सुधार कर दिया गया है। (Annexure - 1)
2	CMPDI द्वारा अनुमोदित माइनिंग प्लान में प्रस्ताव समर्पित करता (सूक्ष्म स्तर) का हस्ताक्षर नहीं।	कर दिया गया है। (Annexure - 2)
3	अंचलाधिकारी द्वारा समर्पित भूमि का विवरण एवं प्रस्ताव में संलग्न गैरमजरूआ जंगल-झाड़ी भूमी की विवरण में एकरूपता नहीं है।	अंचलाधिकारी को भूमि के विवरण में संशोधन के लिये लेख किया गया है। (Annexure - 3)
4	सॉफ्टवेयर को बारे में स्पष्ट सूचना प्रस्ताव के साथ संलग्न नहीं है। सॉफ्टवेयर क्षेत्र को रकबा का गणना करते हुए कैडैस्ट्रल मानचित्र पर दर्शाया जाए।	संलग्न है। (Annexure - 4)
5	स्थल का डी.जी.पी.एस. रिपोर्ट सॉफ्ट कॉपी एवं प्रस्ताव के साथ संलग्न नक्शा / भूमि विवरण में अंतर है। जिसका एकरूपता किया जाए।	कर दिया गया है।
6	विधायक परियोजना के प्रस्ताव में प्रभावित / पातन होने वाले वृक्षों की	कर दिया गया है।

कोयला खनन परियोजनाएँ, सिकरी साईट कार्यालय, बड़कागाँव, हजारीबाग - 825311
Coal Mining Projects, Sikri Site Office, Barkagaon, Hazaribag - 825311

पंजीकृत कार्यालय : एनटीपीसी भवन, स्कोप कॉम्प्लेक्स, 7, इंस्टीट्यूशनल एरिया, लोदी रोड, नई दिल्ली - 110003. टेलीफोन नं./Tel: 011-24387333, फैक्स नं./Fax: 011-24361018
Registered Office : NTPC Bhawan, Scope Complex, 7, Institutional Area, Lodi Road, New Delhi - 110003. E-mail : ntpccc@ntpc.co.in, Website : www.ntpc.co.in

	संयुक्त गणना सूची 10 हे0 क्षेत्र में प्राप्त गणना के आंकड़ों के आधार पर किया जाना के संबंध में दर्शाया गया है। इस संबंध में स्पष्ट सूचना ग्राम वार, प्लाटवार, डायावार (ईच में) संलग्न किया जाया। साथ ही गणना करने का मार्ग दर्शिका की प्रति भी संलग्न किया जाया।	(Annexure - 5)
7	समर्पित प्रस्ताव के फार्म - 'A' पार्ट - 1 के A-2 Details of User Agency के क्रम संख्या XIII में एनटीपीसी0 द्वारा पूर्व में भारत सरकार को समर्पित प्रस्तावों की सूची उपलब्ध कराने से संबंधित वर्णन नहीं है।	कर दिया गया है । (Annexure - 6)
8	प्रस्तावित वन भूमि का संबंधित उपायुक्त के स्तर से निर्गत वनाधिकार अधिनियम 2006 अन्तर्गत अनापत्ति प्रमाण पत्र प्रस्ताव के साथ संलग्न नहीं है।	उपायुक्त को अनापत्ति प्रमाण पत्र के लिये आवेदन किया गया है । (Annexure - 7)
9	प्रस्ताव अंतर्गत पड़ने वाले जंगल-झाड़ी भूमि से संबंधित उपायुक्त से अनापत्ति प्रमाण पत्र प्रस्ताव के साथ संलग्न नहीं है।	उपायुक्त को अनापत्ति प्रमाण पत्र के लिये आवेदन किया गया है । (Annexure - 8)
11	वन, पर्यावरण एवं जलवायु परिवर्तन विभाग का पत्रांक 4715 दिनांक 27.11.2018 (छाया प्रति संलग्न) आदेश के क्रम में प्रपत्र -1 में उपायुक्त का प्रमाण पत्र एवं प्रपत्र -2 में प्रयोक्ता अभिकरण का वचन बद्धता प्रमाण पत्र समर्पित किया जाता है।	कर दिया गया है । (Annexure - 9)

अतः आपसे अनुरोध है कि N.T.P.C. पकरीबरवाडीह कोल माईनींग खनन परियोजना के वन भूमि अपयोजन प्रस्ताव को शीघ्र अंग्रेषित करने का कष्ट करें ।

असीम मिश्रा

Agree

अपर महाप्रबंधक(खनन)
एन.टी.पी.सी. लिमिटेड,
पकरी बरवाडीह कोयला खनन
परियोजना, पी.वी.सी.एम.पी.
पगमल रोड हजारीबाग ।

सिरमा

कांडाबेर

नम्बर	नामश्रीमहूर
२२	कुदराथान
२१४	पारटोला
२४३	भोगताथान
३२४	आधादीरथान

नमुना कालामत

१	घरानथान १ लिनखारिजसमभाथान	१५
२	मकानमसहन	१५
३	पक्षा कुवा	१५
४	कक्षा कुवा	१५

बसरिआ

Master copy for Divisional Office

Total No. of Pillars..... ६१०

Total Length of boundary line २५८.०८

Demarcated area

Plot No.	Area
११	०.५०
१३	१.२०
१५	३.३०
१६	०.१३
२७	३.३०
३६	२२.९६
३९	०.३५
४२	७.५५
५५	२६.५६
९	६५.७५

Certified that the green line shows the boundary of the forest notified by "Protected Forests in Village Nawadih" V. Government Notification No. १०४५/१९५२-५३

Forest Officer, Nawadih

Divisional Forest Officer, Hazratnagar West Div.

Nawadih

महूर नाम नवाडीह चादरनम्बर

थाना नम्बर ४५

थाना बड़कागांव

परगना करनपुरा

ज़िला हज़ारीबाग

पैमाना बिसाल फी मील १६ ईन्च

सन १९५२-५३ ईस्वी

बरेआतु

क्र. सं.	गांव का नाम एवं थाना नं.	खता नं.	प्लॉट नं.	पूर्व/अंश	सर्वे रकबा ए.	सर्वे दर्जा	अंजित रकबा ए.	अंजित रकबा ईन्क्रेयर	अभिगुक्ति
१	नवाडीह ४५ बड़कागांव	३	१६२p	अंश	४.६७	जंगल झाडी	०.८०	०.३२४	जंगल झाडी
२		३	१७४p	अंश	७.१३	जंगल झाडी	३.५४	१.४३३	जंगल झाडी
३		३	१८७p	अंश	०.७९	जंगल झाडी	०.३९	०.१६८	जंगल झाडी
४		३	२०७	पूर्व	२.१४	जंगल झाडी	२.१४	०.८६६	जंगल झाडी
५		३	२१८p	अंश	१.४२	जंगल झाडी	०.७३	०.२९५	जंगल झाडी
६		३	२३७p	अंश	०.६९	जंगल झाडी	०.०६	०.०२४	जंगल झाडी
७		३	३१६	पूर्व	१.३२	जंगल झाडी	१.३२	०.५३४	जंगल झाडी
८		३	३७६p	अंश	१२.२०	जंगल	०.१५	०.०६१	जंगल
९		३	३९९p	अंश	८.००	जंगल	३.८१	१.५४२	जंगल
१०		३	४२२	पूर्व	२१.००	जंगल	२१.००	८.४९९	जंगल
११		३	५०३	पूर्व	३३.५०	जंगल	३३.५०	१३.६५७	जंगल
१२		३	१८२p	अंश	१३.४०	जंगल	३.२७	१.३२३	जंगल
			कुल		१०७.०३		७०.७१	२८.६१६	

Made and Published Under The Authority of Government

LEGEND	
BLOCK BOUNDARY	—
BLOCK BOUNDARY PILLAR	—
REFERENCE POINT	—
GROUND CONTROL POINT	—
GM JJ PLOT	—
DEMARKATED FOREST PLOT	—
UNDEMARKATED FOREST PLOT	—
FOREST PILLAR	—
NON FOREST GM LAND	—
TENANCY LAND	—
RIVER / NAIA	—
EARLIER TRANSFERED FOREST LAND AREA FOR PBCMP	—



Superintendent of Survey



एक महारत्न कम्पनी

एनटीपीसी लिमिटेड
(भारत सरकार का उद्यम)

NTPC Limited
(A Govt. of India Enterprise)

कोयला खनन परियोजनाएँ, हजारीबाग
Coal Mining Projects, Hazaribag

Ref no: 1040/PRC/MP/PRB/WH/2019/L-1

To,

The Addl Collector
The Assistant Commissioner
Hazaribagh

Sub: Certification of the land schedule of the plots with in Pakri Barwadih-A Opencast Coal Project, Barkagaon Keredari Block Hazaribagh Dist

Dear Sir,

NTPC Limited has applied for diversion of the forest land for the proposed "Pakri Barwadih-A" Opencast Coal Project located western side of the existing Pakri Barwadih Coal Mining Block. The affected villages are Beltu (Thana 32) Basaria (Thana 44) Baretu (Thana 47) Jabra (Thana 43) Kanduber (Thana 33), Nawadih (Thana 45), Sima (Thana 4) and Urub (Thana 41).

The land schedule of the Plots within the PB-A Opencast Coal Project falling under the jurisdiction of Keredari block was certified by CO (Kerendari) and the same was submitted to DFO (Hazaribag-West) along with application of forest land diversion.

Now, we are in receipt of a letter DATED 6.07.19 from DFO stating that,

1. Plot no 84 of village Beltu (Thana No 32) is demarcated forest land, However as per CO (keredari) plot mentioned as Jangal Pahar (जंगल पहाड़).
2. Plot no 162 of village Nawadih (Thana No 45) is demarcated forest land, However as per CO (keredari) plot mentioned as Jangal Jhari (जंगल झाड़ी).

DFO Hazaribagh vide letter dated 03.09.19 stated that a revised certified land schedule has to be submitted for forest diversion proposal.

Hence, you are requested to kindly certify the land schedule so that the same can be included in the application for the diversion of the forest land for PB-A Open Cast Coal Project.

Thanking You,

Date: 18.09.2019

(Aseem Misra)
AGM (Mining)

Enclosures:

1. Copy of CO (keredari) certified land schedule of mentioned plots
2. DFO letter dated 03.09.19 for land schedule rectification
3. DFO letter no 4091 Dated: 06/07/2019

कोयला खनन परियोजनाएँ, सिकरी साईट कार्यालय, बड़कागाँव, हजारीबाग - 825311
Coal Mining Projects, Sikri Site Office, Barkagaon, Hazaribag - 825311

पंजीकृत कार्यालय : एनटीपीसी भवन, स्कोप कॉम्प्लेक्स, 7, इंस्टिट्यूशनल एरिया, लोदी रोड, नई दिल्ली - 110003. टेलीफोन नं./Tel: 011-24387333, फैक्स नं./Fax: 011-24361018
Registered Office : NTPC Bhawan, Scope Complex, 7, Institutional Area, Lodi Road, New Delhi - 110003. E-mail : ntpccc@ntpc.co.in, Website : www.ntpc.co.in

Annexure-I

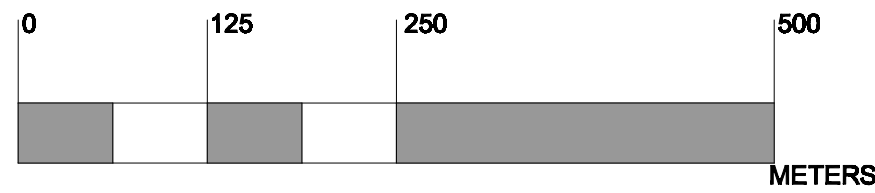

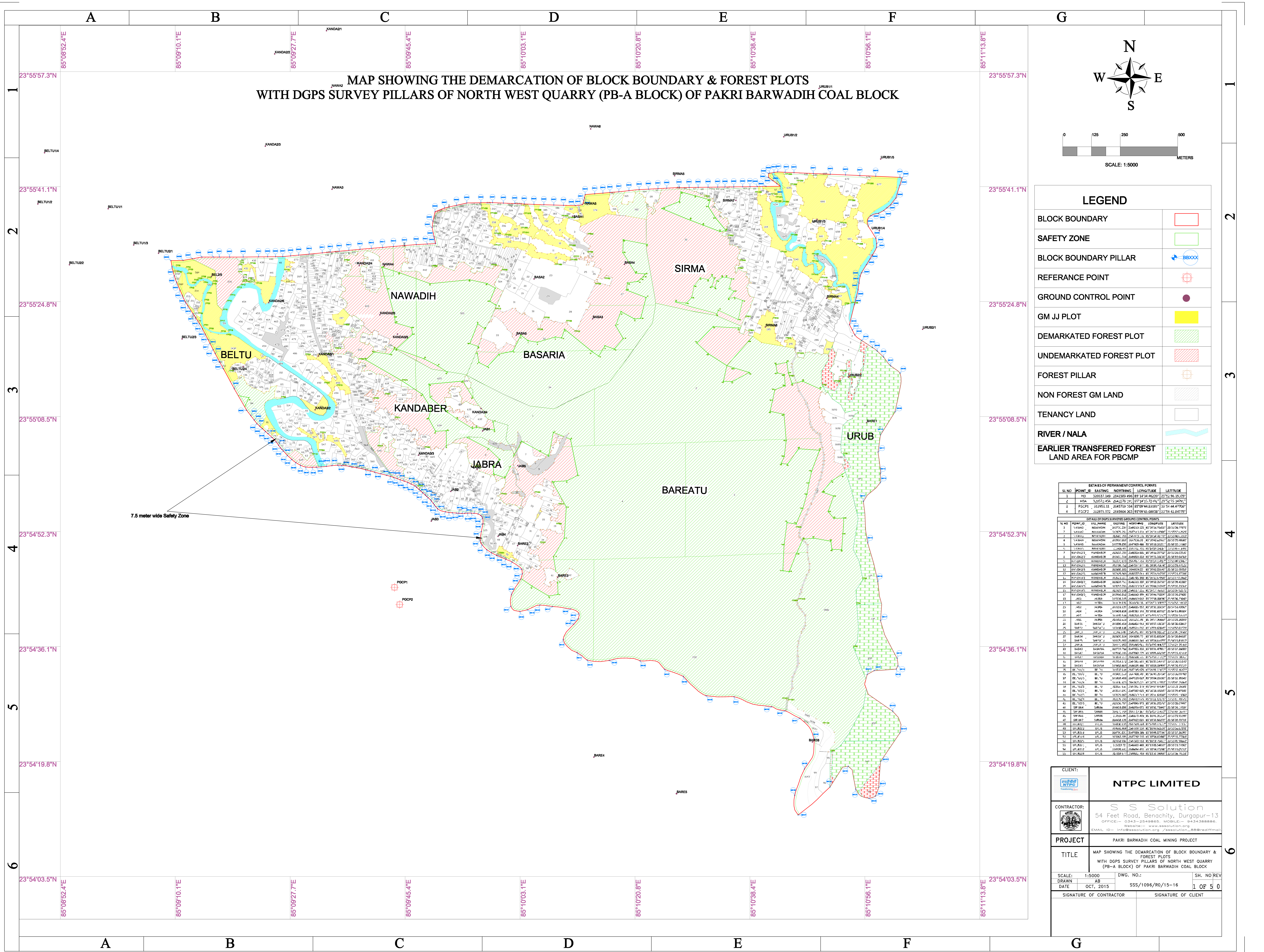
Essential Details Sought (EDS) dated 18.03.2019

B.2.4. - Please specify details of Infrastructure and its corresponding area along with area of safety zone.

Sl.	Infrastructure details	Area in Ha.
1.	Admin building.	0.708
2.	Sub-station.	0.496
3.	Canteen.	0.153
4.	Fire Fighting Station.	0.153
5.	Security Office.	0.153
6.	Dispensary.	0.153
7.	Pit head bath.	0.139
8.	Multipurpose Office building.	0.236
9.	Multipurpose Office building.	0.153
10.	Open space in the infra structure area	2.513
11.	HEMM Parking/repair.	1.240
TOTAL		6.094

Area of Safety Zone is 5.995 Ha excluding the eastern boundary of the coal block. As per the mine plan, eastern boundary is common for PakriBarwadih-NW block and PakriBarwadih Western pit and there shall not be any barrier left between the quarries.

31/5/19
15.05.19



SCALE: 1:5000

LEGEND

BLOCK BOUNDARY	
SAFETY ZONE	
BLOCK BOUNDARY PILLAR	
REFERENCE POINT	
GROUND CONTROL POINT	
GM JJ PLOT	
DEMARKATED FOREST PLOT	
UNDEMARKATED FOREST PLOT	
FOREST PILLAR	
NON FOREST GM LAND	
TENANCY LAND	
RIVER / NALA	
EARLIER TRANSFERED FOREST LAND AREA FOR PBCMP	

SL NO	POINT ID	EASTING	NORTHING	LONGITUDE	LATITUDE
1	H3	320937.149	2843309.496	85°34'34.4620"E	23°52'56.1505"N
2	H3A	32072.454	2842276.241	85°34'15.7249"E	23°52'55.3479"N
3	PGP1	312951.11	2843719.04	85°30'44.2181"E	23°54'48.4700"N
4	PGP2	312973.172	2843664.353	85°30'43.6603"E	23°54'48.2677"N

SL NO	POINT ID	VILL/VANAL	EASTING	NORTHING	LONGITUDE	LATITUDE
1	KANDAB1	KANDABER	31777.291	2840119.125	85°30'34.1904"E	23°50'51.5400"N
2	KANDAB2	KANDABER	31780.262	2840111.111	85°30'34.1904"E	23°50'51.5400"N
3	KANDAB3	KANDABER	31783.233	2840103.103	85°30'34.1904"E	23°50'51.5400"N
4	KANDAB4	KANDABER	31786.204	2840095.095	85°30'34.1904"E	23°50'51.5400"N
5	KANDAB5	KANDABER	31789.175	2840087.087	85°30'34.1904"E	23°50'51.5400"N
6	KANDAB6	KANDABER	31792.146	2840079.079	85°30'34.1904"E	23°50'51.5400"N
7	KANDAB7	KANDABER	31795.117	2840071.071	85°30'34.1904"E	23°50'51.5400"N
8	KANDAB8	KANDABER	31798.088	2840063.063	85°30'34.1904"E	23°50'51.5400"N
9	KANDAB9	KANDABER	31801.059	2840055.055	85°30'34.1904"E	23°50'51.5400"N
10	KANDAB10	KANDABER	31804.030	2840047.047	85°30'34.1904"E	23°50'51.5400"N
11	KANDAB11	KANDABER	31807.001	2840039.039	85°30'34.1904"E	23°50'51.5400"N
12	KANDAB12	KANDABER	31810.072	2840031.031	85°30'34.1904"E	23°50'51.5400"N
13	KANDAB13	KANDABER	31813.043	2840023.023	85°30'34.1904"E	23°50'51.5400"N
14	KANDAB14	KANDABER	31816.014	2840015.015	85°30'34.1904"E	23°50'51.5400"N
15	KANDAB15	KANDABER	31819.085	2840007.007	85°30'34.1904"E	23°50'51.5400"N
16	KANDAB16	KANDABER	31822.056	2840000.000	85°30'34.1904"E	23°50'51.5400"N
17	KANDAB17	KANDABER	31825.027	2840000.000	85°30'34.1904"E	23°50'51.5400"N
18	KANDAB18	KANDABER	31828.098	2840000.000	85°30'34.1904"E	23°50'51.5400"N
19	KANDAB19	KANDABER	31831.069	2840000.000	85°30'34.1904"E	23°50'51.5400"N
20	KANDAB20	KANDABER	31834.040	2840000.000	85°30'34.1904"E	23°50'51.5400"N
21	KANDAB21	KANDABER	31837.011	2840000.000	85°30'34.1904"E	23°50'51.5400"N
22	KANDAB22	KANDABER	31840.082	2840000.000	85°30'34.1904"E	23°50'51.5400"N
23	KANDAB23	KANDABER	31843.053	2840000.000	85°30'34.1904"E	23°50'51.5400"N
24	KANDAB24	KANDABER	31846.024	2840000.000	85°30'34.1904"E	23°50'51.5400"N
25	KANDAB25	KANDABER	31849.095	2840000.000	85°30'34.1904"E	23°50'51.5400"N
26	KANDAB26	KANDABER	31852.066	2840000.000	85°30'34.1904"E	23°50'51.5400"N
27	KANDAB27	KANDABER	31855.037	2840000.000	85°30'34.1904"E	23°50'51.5400"N
28	KANDAB28	KANDABER	31858.008	2840000.000	85°30'34.1904"E	23°50'51.5400"N
29	KANDAB29	KANDABER	31861.079	2840000.000	85°30'34.1904"E	23°50'51.5400"N
30	KANDAB30	KANDABER	31864.050	2840000.000	85°30'34.1904"E	23°50'51.5400"N
31	KANDAB31	KANDABER	31867.021	2840000.000	85°30'34.1904"E	23°50'51.5400"N
32	KANDAB32	KANDABER	31870.092	2840000.000	85°30'34.1904"E	23°50'51.5400"N
33	KANDAB33	KANDABER	31873.063	2840000.000	85°30'34.1904"E	23°50'51.5400"N
34	KANDAB34	KANDABER	31876.034	2840000.000	85°30'34.1904"E	23°50'51.5400"N
35	KANDAB35	KANDABER	31879.005	2840000.000	85°30'34.1904"E	23°50'51.5400"N
36	KANDAB36	KANDABER	31882.076	2840000.000	85°30'34.1904"E	23°50'51.5400"N
37	KANDAB37	KANDABER	31885.047	2840000.000	85°30'34.1904"E	23°50'51.5400"N
38	KANDAB38	KANDABER	31888.018	2840000.000	85°30'34.1904"E	23°50'51.5400"N
39	KANDAB39	KANDABER	31891.089	2840000.000	85°30'34.1904"E	23°50'51.5400"N
40	KANDAB40	KANDABER	31894.060	2840000.000	85°30'34.1904"E	23°50'51.5400"N
41	KANDAB41	KANDABER	31897.031	2840000.000	85°30'34.1904"E	23°50'51.5400"N
42	KANDAB42	KANDABER	31900.002	2840000.000	85°30'34.1904"E	23°50'51.5400"N
43	KANDAB43	KANDABER	31903.073	2840000.000	85°30'34.1904"E	23°50'51.5400"N
44	KANDAB44	KANDABER	31906.044	2840000.000	85°30'34.1904"E	23°50'51.5400"N
45	KANDAB45	KANDABER	31909.015	2840000.000	85°30'34.1904"E	23°50'51.5400"N
46	KANDAB46	KANDABER	31912.086	2840000.000	85°30'34.1904"E	23°50'51.5400"N
47	KANDAB47	KANDABER	31915.057	2840000.000	85°30'34.1904"E	23°50'51.5400"N
48	KANDAB48	KANDABER	31918.028	2840000.000	85°30'34.1904"E	23°50'51.5400"N
49	KANDAB49	KANDABER	31921.099	2840000.000	85°30'34.1904"E	23°50'51.5400"N
50	KANDAB50	KANDABER	31924.070	2840000.000	85°30'34.1904"E	23°50'51.5400"N
51	KANDAB51	KANDABER	31927.041	2840000.000	85°30'34.1904"E	23°50'51.5400"N
52	KANDAB52	KANDABER	31930.012	2840000.000	85°30'34.1904"E	23°50'51.5400"N
53	KANDAB53	KANDABER	31933.083	2840000.000	85°30'34.1904"E	23°50'51.5400"N
54	KANDAB54	KANDABER	31936.054	2840000.000	85°30'34.1904"E	23°50'51.5400"N
55	KANDAB55	KANDABER	31939.025	2840000.000	85°30'34.1904"E	23°50'51.5400"N
56	KANDAB56	KANDABER	31942.096	2840000.000	85°30'34.1904"E	23°50'51.5400"N
57	KANDAB57	KANDABER	31945.067	2840000.000	85°30'34.1904"E	23°50'51.5400"N
58	KANDAB58	KANDABER	31948.038	2840000.000	85°30'34.1904"E	23°50'51.5400"N
59	KANDAB59	KANDABER	31951.009	2840000.000	85°30'34.1904"E	23°50'51.5400"N
60	KANDAB60	KANDABER	31954.080	2840000.000	85°30'34.1904"E	23°50'51.5400"N
61	KANDAB61	KANDABER	31957.051	2840000.000	85°30'34.1904"E	23°50'51.5400"N
62	KANDAB62	KANDABER	31960.022	2840000.000	85°30'34.1904"E	23°50'51.5400"N
63	KANDAB63	KANDABER	31963.093	2840000.000	85°30'34.1904"E	23°50'51.5400"N
64	KANDAB64	KANDABER	31966.064	2840000.000	85°30'34.1904"E	23°50'51.5400"N
65	KANDAB65	KANDABER	31969.035	2840000.000	85°30'34.1904"E	23°50'51.5400"N
66	KANDAB66	KANDABER	31972.006	2840000.000	85°30'34.1904"E	23°50'51.5400"N
67	KANDAB67	KANDABER	31975.077	2840000.000	85°30'34.1904"E	23°50'51.5400"N
68	KANDAB68	KANDABER	31978.048	2840000.000	85°30'34.1904"E	23°50'51.5400"N
69	KANDAB69	KANDABER	31981.019	2840000.000	85°30'34.1904"E	23°50'51.5400"N
70	KANDAB70	KANDABER	31984.090	2840000.000	85°30'34.1904"E	23°50'51.5400"N
71	KANDAB71	KANDABER	31987.061	2840000.000	85°30'34.1904"E	23°50'51.5400"N
72	KANDAB72	KANDABER	31990.032	2840000.000	85°30'34.1904"E	23°50'51.5400"N
73	KANDAB73	KANDABER	31993.003	2840000.000	85°30'34.1904"E	23°50'51.5400"N
74	KANDAB74	KANDABER	31996.074	2840000.000	85°30'34.1904"E	23°50'51.5400"N
75	KANDAB75	KANDABER	31999.045	2840000.000	85°30'34.1904"E	23°50'51.5400"N
76	KANDAB76	KANDABER	32002.016	2840000.000	85°30'34.1904"E	23°50'51.5400"N
77	KANDAB77	KANDABER	32005.087	2840000.000	85°30'34.1904"E	23°50'51.5400"N
78	KANDAB78	KANDABER	32008.058	2840000.000	85°30'34.1904"E	23°50'51.5400"N
79	KANDAB79	KANDABER	32011.029	2840000.000	85°30'34.1904"E	23°50'51.5400"N
80	KANDAB80	KANDABER	32014.100	2840000.000	85°30'34.1904"E	23°50'51.5400"N
81	KANDAB81	KANDABER	32017.071	2840000.000	85°30'34.1904"E	23°50'51.5400"N
82	KANDAB82	KANDABER	32020.042	2840000.000	85°30'34.1904"E	23°50'51.5400"N
83	KANDAB83	KANDABER	32023.013	2840000.000	85°30'34.1904"E	23°50'51.5400"N
84	KANDAB84	KANDABER	32026.084	2840000.000	85°30'34.1904"E	23°50'51.5400"N
85	KANDAB85	KANDABER	32029.055	2840000.000	85°30'34.1904"E	23°50'51.5400"N
86	KANDAB86	KANDABER	32032.026	2840000.000	85°30'34.1904"E	23°50'51.5400"N
87	KANDAB87	KANDABER	32035.097	2840000.000	85°30'34.1904"E	23°50'51.5400"N
88	KANDAB88	KANDABER	32038.068	2840000.000	85°30'34.1904"E	23°50'51.5400"N
89	KANDAB89	KANDABER	32041.039	2840000.000	85°30'34.1904"E	23°50'51.5400"N
90	KANDAB90	KANDABER	32044.010	2840000.000	85°30'34.1904"E	23°50'51.5400"N
91	KANDAB91	KANDABER	32047.081	2840000.000	85°30'34.1904"E	23°50'51.5400"N
92	KANDAB92	KANDABER	32050.052	2840000.000	85°30'34.1904"E	23°50'51.5400"N
93	KANDAB93	KANDABER	32053.023	2840000.000	85°30'34.1904"E	23°50'51.5400"N
94	KANDAB94	KANDABER	32056.094	2840000.000	85°30'34.1904"E	23°50'51.5400"N
95	KANDAB95	KANDABER	32059.065	2840000.000	85°30'34.1904"E	23°50'51.5400"N
96	KANDAB96	KANDABER	32062.036	2840000.000	85°30'34.1904"E	23°50'51.5400"N
97	KANDAB97	KANDABER	32065.007	2840000.000	85°30'34.1904"E	23°50'51.5400"N
98	KANDAB98	KANDABER	32068.078	2840000.000	85°30'34.1904"E	23°50'51.5400"N
99	KANDAB99	KANDABER	32071.049	2840000.000	85°30'34.1904"E	23°50'51.5400"N
100	KANDAB100	KANDABER	32074.020	2840000.000	85°30'34.1904"E	23°50'51.5400"N

CLIENT:

NTPC LIMITED

CONTRACTOR:

S S Solution
54 Feet Road, Benochity, Durgapur-13
OFFICE:- 0343-2549885, MOBILE:- 9434358886
Website:- www.ssolution.org
EMAIL ID:- info@sssolution.org / asolution_88@rediffmail

PROJECT

PAKRI BARWADIH COAL MINING PROJECT

TITLE

MAP SHOWING THE DEMARCATION OF BLOCK BOUNDARY & FOREST PLOTS WITH DGPS SURVEY PILLARS OF NORTH WEST QUARRY (PB-A BLOCK) OF PAKRI BARWADIH COAL BLOCK

SCALE: 1:5000

DWG. NO.: SSS/1096/RO/15-16

SH. NO REV 1 OF 5 0

SIGNATURE OF CONTRACTOR

SIGNATURE OF CLIENT

NTPC LIMITED

At village's : Sikari, Barlagann, Hazaribagh, Jharkhand 825301

Forest land Area: 331.198 Hectares

Proposal No.: FP/JH/MIN/38798/2019 dt 7.02.2019

SUMMARY OF TREES- GIRTH WISE

S.No	Village Name	Land to be acquired (Forest Land + Gm) Land in Hectare)	Girth of tree in cm					Total	Girth of Tree in inches		Remarks
			30-60 cm	61-90 cm	91-120 cm	121-150 cm	Above 150 cm		Dia Below 7 inch	Dia above 7 inch	
1	Bariatu	$199.63+0.235=199.865$	20480	7720	1480	180	140	30000	19060	10940	Based on the Tree enumeration data of sampling done on 10 Ha. from the total forest area of 331.198 Hectare
2	Beltu	$5.18+3.448=8.628$	819	309	59	7	6	1200	762	442	
3	Basaria	$33.39+1.546=34.936$	3482	1312	252	31	24	5101	3240	1860	
4	Navadih	$24.98+3.634=28.614$	2867	1081	207	25	20	4200	2668	1532	
5	Sirma	$20.558+3.950=24.508$	2458	926	178	22	17	3601	2287	1313	
6	Kandaber	$18.95+2.489=21.439$	2151	811	155	19	15	3151	2001	1149	
7	Urub	$0.00+9.531=9.531$	922	347	67	8	6	1350	858	492	
8	Zahra	$3.683+0.00=3.683$	307	116	22	3	2	450	286	164	
9	Total	331.198 Ha	33486	12622	2420	295	230	49053	31162	17892	

32/1/19
12/2/19
प्रतिपक्षिपक्षि
प्रतिपक्षि

असीम मिश्रा / ASEEM MISRA

अपर सहायक (वन्य / AGM (Mining))
एनटीसी लिमिटेड / NTPC Limited
एनटीसी लिमिटेड / NTPC Limited
एनटीसी लिमिटेड / NTPC Limited

NTPC LIMITED
At village's: Sikari, Barkagan, Hazaribagh, Barkhand 825301
Forest land Area: 331.198 Hectares

Proposal No.: FP/III/MIN/30798/2019 dt 7.02.2019

DETAILS OF TREE - SPECIES WISE AND GIRTH WISE
INDEX FOR THE VILLAGE :Bariatu

ABSTRACT OF SAMPLE PLOT

S.No	Division	Thana & No	Species	GIRTH					Total	
				30-60 cm	61-90 cm	91-120 cm	121-150 cm	Above 150 cm		
1	Hazaribagh(W)	Bariatu/42	Sakua	716	309	62	6	3	1096	
2	Hazaribagh(W)	Bariatu/42	Parash	95	19	8	3	2	127	
3	Hazaribagh(W)	Bariatu/42	Dauka	22	1	1	0	0	24	
4	Hazaribagh(W)	Bariatu/42	Bhelwa	3	0	0	0	0	3	
5	Hazaribagh(W)	Bariatu/42	Kend	42	2	0	0	0	44	
6	Hazaribagh(W)	Bariatu/42	Mahuwa	13	1	0	0	1	15	
7	Hazaribagh(W)	Bariatu/42	Akasi	1	3	0	0	0	4	
8	Hazaribagh(W)	Bariatu/42	Chaukad	77	50	3	0	0	130	
9	Hazaribagh(W)	Bariatu/42	Pipal	1	0	0	0	1	2	
10	Hazaribagh(W)	Bariatu/42	Janua	2	0	0	0	0	2	
11	Hazaribagh(W)	Bariatu/42	Neem	1	0	0	0	0	1	
12	Hazaribagh(W)	Bariatu/42	Munga	1	0	0	0	0	1	
13	Hazaribagh(W)	Bariatu/42	Khair	39	0	0	0	0	39	
14	Hazaribagh(W)	Bariatu/42	Galgai	1	0	0	0	0	1	
15	Hazaribagh(W)	Bariatu/42	Arora	2	0	0	0	0	2	
16	Hazaribagh(W)	Bariatu/42	Siris	8	1	0	0	0	9	
Total				1024	386	74	9	7	1500	

(Signature)
असीम मिश्रा / असीम मिश्रा
अधीक्षक (वन) / अधीक्षक (वन)

(Signature)

(Signature)

असीम मिश्रा / असीम मिश्रा
अधीक्षक (वन) / अधीक्षक (वन)
अधीक्षक (वन) / अधीक्षक (वन)
अधीक्षक (वन) / अधीक्षक (वन)



A Maharatna Company

एन टी पी सी लिमिटेड
(भारत सरकार का उद्यम)

NTPC Limited
(A Govt. of India Enterprise)

कोयला खनन परियोजनाएँ, हजारीबाग
Coal Mining Projects, Hazaribag

Essential Details Sought (EDS) dated 22.02.2019

B.1.- Proposal submitted in past has been shown as nil but there are proposals which have been submitted by the NTPC for coal block falling in the North Karanpura Coalfields.

List of Proposal submitted in Past							
Sl.	Proposal Status	Proposal No.	MOEF File No.	Area Proposed for Diversion	Area Diverted (Ha.)	Date of In-principle approval	Date of Final Approval
1	APPROVED	FP/JH/MIN/693/2009	8-56/2009-FC	1026.438	1026.438	11.05.2010	17.09.2010
2	APPROVED	FP/JH/MIN/904/2010	8-42/2010-FC	128.920	128.920	02.02.2011	25.11.2011
3	IN-PRINCIPLE	FP/JH/MIN/996/2011	8-53/2011-FC	243.320	0.00	01.02.2012	

Smiley
05.03.19

१० श्री चौधरी / A. K. CHOUDHARY
अपर महाप्रबंधक (एम.ई.) / AGM (ME)
एनटीपीसी लिमिटेड / NTPC Limited
पकरी बरसाटीह कोयला खनन परि. / PBCMP
जिला-हजारीबाग / Dist. Hazaribag (Jharkhand)

कोयला खनन परियोजनाएँ, उज्जवल कॉम्प्लेक्स, पुगमिल रोड, हजारीबाग- 825301, फोन + फैक्स - 06546-270749
Coal Mining Projects, Ujjwal Complex, Pugmil Road, Hazaribag - 825301, Tele Fax : 06546-270749
Registered Office : NTPC Bhawan Scope Complex, 7 Institutional Area, Lodhi Road, New Delhi - 110 003

Ref. No. 1040/PBCMP/EMG/2017/F-112/

Date: 10.11.2017

To,

THE DEPUTY COMMISSIONER,
Hazaribagh District,
Jharkhand

Dear Sir,

Sub.: FRA 2006 Certificate for the plots within North West Quarry (PB-A) of Pakri Barwadih Coal Block, Barkagaon & Keredari Block, Hazaribagh, Jharkhand District.

The NTPC Limited has been allotted Pakri Barwadih coal block with letter no. 13016/29/2003- CA Dated 11.10.2004 from Ministry of Coal, GOI. The block has been divided into two parts, geologically explored part – Pakri Barwadih coal mining project and unexplored part.


The necessary statutory clearances for the explored part of Pakri Barwadih coal mining project have been completed. Presently the geological exploration in North West Quarry (PB-A Block) has been completed and NTPC Ltd intends to apply for diversion of the forest land for proposed North West Quarry (PB-A block) of Pakri Barwadih coal block located western side of the existing Pakri Barwadih coal mining project in the villages Beltu (thana 32), Basatia (thana 44), Barcata (thana 42), Jabara (Thana 43), Kandaber (thana 33), Nawadih (thana 45), Siema (thana 46) and Urub (thana 41) of Barkagaon and Keredari Blocks.

The category wise land schedule of total plots falling within the North West coal mines (PB-A Block) along with the revenue maps have been enclosed for your kind reference.

Kindly issue the necessary certificate under FRA-2006 in the standard format for the plots as mentioned above.

Thanking you.

Yours Faithfully,


(T. GOPALAKRISHNA)
Group General Manager
PB, CB, KD Coal Mining Projects

Encl: Village wise Land Schedule.

कोयला खनन परियोजनाएँ, उज्जवल कॉम्प्लेक्स, पुगमिल रोड, हजारीबाग- 825301, फोन + फैक्स - 06546-270749
Coal Mining Projects, Ujjwal Complex, Pugmil Road, Hazaribag - 825301, Tele Fax : 06546-270749
Registered Office : NTPC Bhawan Scope Complex, 7 Institutional Area, Lodhi Road, New Delhi - 110 003



A Maharatna Company

एन टी पी सी लिमिटेड

(भारत सरकार का उद्यम)

NTPC Limited

(A Govt. of India Enterprise)

कोयला खनन परियोजनाएँ, हजारीबाग

Coal Mining Projects, Hazaribag

Ref. No.: 1040/PBCMP/EMG/2017/112/86

Date: 07.11.2017

To,

THE DEPUTY COMMISSIONER,
Hazaribagh District,
Jharkhand

Dear Sir,

Sub: NOC (No Objection Certificate) for the Gar Mazurva Jungle Bari (GM II) plots within the North West Quarry (PB-A) of Pakri Barwadih Coal Block, Barkagron & Keredari Block, Hazaribagh, Jharkhand District. Reg.

Ref: NTPC letter no 7010/PBCMP/16F/112/105 DATED 01.04.2016

NTPC Limited has been allotted Pakri Barwadih coal block vide letter no. 13016/29/2003-CA Dated 11.10.2004 from office of Dept. of coal, Ministry of Coal and Mines, GOI. The block has been divided into two parts, geologically explored part – Pakri Barwadih coal mining project and unexplored part.

The necessary statutory clearances for the explored part of Pakri Barwadih coal mining project have been completed. Presently the geological exploration in North West Quarry (PB-A Block) has been completed and NTPC Ltd. intends to apply for the diversion of forest land for the proposed North West Quarry (PB-A block) of Pakri Barwadih coal block located western side of the existing Pakri Barwadih coal mining project in the villages Belto(thana 32), Basaria(thana 44), Barata(thana 42), Jabara (Thana 43), Kandaber(thana 33), Nawadih(thana 45), Sirna(thana 46) and Urob(thana 41) of Barkagron and Keredari Revenue Blocks. The category wise land schedule of the total plots within the North West quarry (PB-A Block) along with the revenue maps have been enclosed for your kind reference.

In this regard it is requested to kindly issue the NOC for the Gar Mazurva Jungle Bari (GM II) plots within North West Quarry (PB-A block) of Pakri Barwadih coal block, Barkagron and Keredari block, Hazaribagh District for an area of 47.82 Acres (Detail enclosed) so that the same can be included in the application for the diversion of forest land for North West Quarry (PB-A block) of Pakri Barwadih coal block.

Thanking you Sir.

Yours Faithfully,

[T. GOPALAKRISHNA]

Group General Manager
PB, CB, KD Coal Mining Projects
NTPC Ltd - Hazaribagh

Encls:

- Village wise plot wise Land Schedule.
- Village wise revenue maps showing the category wise land.

कोयला खनन परियोजनाएँ, उज्जवल कॉम्प्लेक्स, पुगमिल रोड, हजारीबाग- 825301, फोन + फैक्स - 06546-270749
Coal Mining Projects, Ujjwal Complex, Pugmil Road, Hazaribag - 825301, Tele Fax : 06546-270749
Registered Office : NTPC Bhawan Scope Complex, 7 Institutional Area, Lodhi Road, New Delhi - 110 003



एक महारत्न कम्पनी

एनटीपीसी लिमिटेड

(भारत सरकार का उद्यम)

NTPC Limited

(A Govt. of India Enterprise)

कोयला खनन परियोजनाएँ, हजारीबाग

Coal Mining Projects, Hazaribag

प्रपत्र- II

वचनबद्धता

वन (संरक्षण) अधिनियम, 1980 अंतर्गत समर्पित वनभूमि अपयोजन परियोजना प्रस्ताव संख्या - FP/JH/MIN/38798/2019 में सन्निहित Land Schedule में प्लॉट संख्या के संबंध में कैंडिस्टल सर्वे (CS) / 25.10.1980 के पूर्व प्रकाशित अंतिम रिवीजनल सर्वे (RS) के अभिलेख उपलब्ध नहीं होने / जीर्ण-शीर्ण / कटे-फटे अवस्था में तथा अपठनीय होने का वचनबद्धता दिया जाता है। वर्ष में प्रकाशित रिवीजनल सर्वे में उक्त भूमि वन (संरक्षण) अधिनियम, 1980 के प्रयोजन हेतु वनभूमि की श्रेणी में नहीं आती है। यह वचनबद्धता दी जाती है कि भविष्य में यदि 25.10.1980 के पूर्व के सर्वे अभिलेखों के आधार पर उक्त भूमि की प्रकृति वन / जंगल - ढझाड़ी आदि (deemed forest) के रूप में पायी जाती है तो उक्त भूमि हेतु अलग से वन (संरक्षण) अधिनियम, 1980 अंतर्गत वनभूमि अपयोजन का प्रस्ताव समर्पित किया जायेगा।

Agan

(असीम मिश्रा)

अपर महाप्रबंधक

पकरी बरवाहडीह कोयला खनन परियोजना,

एनटीपीसी, हजारीबाग

अपर महाप्रबंधक (खनन) / AGM (Mining)

एनटीपीसी लिमिटेड / NTPC Limited

पकरी बाजार रोड कोयला खनन परियोजना / PB, CMP

कोयला खनन परियोजनाएँ, सिकरी साईट कार्यालय, बड़कागाँव, हजारीबाग - 825311

Coal Mining Projects, Sikri Site Office, Barkagaon, Hazaribag - 825311

पंजीकृत कार्यालय : एनटीपीसी भवन, स्कोप कॉम्प्लेक्स, 7, इंस्टिट्यूशनल एरिया, लोदी रोड, नई दिल्ली - 110 003. टेलीफोन नं./Tel: 011-24387333, फैक्स नं./Fax: 01124381018
Registered Office : NTPC Bhawan, Scope Complex, 7, Institutional Area, Lodi Road, New Delhi - 110003. E-mail : ntpcc@ntpc.co.in, Website : www.ntpc.co.in



एक महारत्न कम्पनी

एनटीपीसी लिमिटेड

(भारत सरकार का उद्यम)

NTPC Limited

(A Govt. of India Enterprise)


कोयला खनन परियोजनाएँ, हजारीबाग

Coal Mining Projects, Hazaribag

UNDERTAKING

I, do hereby affirm that:

All the terms and conditions imposed by the Government of India/or the State Government of Jharkhand, under the relevant Act and the Rules, in connection with our application (i.e.FP/JH/MIN/38798/2019) for Forest Clearance of Pakri Barwadih North-West Quarry (PB-A) Coal Block of M/s NTPC Ltd over 331.198 Hectare forest land in Hazaribagh District (Jharkhand) will be duly abided by the company.


असीम मिश्रा / ASEEM MISRA
अवर महाप्रबन्धक (खनन) / AGM (Mining)
एनटीपीसी लिमिटेड / NTPC Limited
पञ्जाब कोयला खनन परियोजनाएँ / PB, CMP

कोयला खनन परियोजनाएँ, सिकरी साईट कार्यालय, बड़कागाँव, हजारीबाग – 825311

Coal Mining Projects, Sikri Site Office, Barkagaon, Hazaribag - 825311

पंजीकृत कार्यालय : एनटीपीसी भवन, स्कोप कॉम्प्लेक्स, 7, इन्स्टिट्यूशनल एरिया, लोदी रोड, नई दिल्ली – 110003. टेलीफोन नं./Tel: 011-24387333, फैक्स नं./Fax: 01124361018
Registered Office : NTPC Bhawan, Scope Complex, 7, Institutional Area, Lodi Road, New Delhi - 110003. E-mail : ntpcco@ntpc.co.in, Website : www.ntpc.co.in