



# भारतीय राष्ट्रीय राजमार्ग प्राधिकरण National Highways Authority of India

(सड़क परिवहन एवं राजमार्ग मंत्रालय)  
(Ministry of Road Transport and Highways)

परियोजना कार्यान्वयन इकाई  
Project Implementation Unit

'2' व क्रॉस, सत्तूर कॉलोनी, विद्यागिरी, धारवाड-580004 (कर्नाटक राज्य)  
2<sup>nd</sup> CROSS, SATTUR COLONY, VIDYAGIRI, DHARWAD-580004 ( KARNATAKA STATE)

NHAI/PIU-DWD/34001/SRS-KMT/2019/ 1628

Phone No : (0836) 2461442  
Telefax : (0836) 2461244  
Website : www.nhai.org  
E-mail : dha@nhai.org  
piudharwad@gmail.com



भारतमाला  
BHARATMALA  
प्रगति के पथ पर अग्रसर  
ROAD TO PROSPERITY

Dated 23.09.2019

To,  
The Deputy Conservator of Forest,  
Office of Deputy Conservator of Forest  
Sirsi Forest Division,  
Sirsi,  
Uttara Kannada District,  
Karnataka.

Sub: Diversion of 39.847Ha (Old Area 37.857Ha) of Forest Land for upgradation to Two Lane with Paved Shoulder of Belekeri to Hattikeri (766EE) and Kumta to Sirsi (NH766E) (excluding Stretch of NH66) in the State of Karnataka under Bharathmala Pariyojana Phase - I -Submission of Revised FC Application with Compliance to Comments - Reg.

Ref: 1. Online Proposal no. FP/KA/Road/33993/2018 dated 19.12.2018.  
2. Our Letter no. NHAI/PIU-DWD/34001/2019/938 dated 08.07.2019  
3. Your Letter No/A3/GFL/NHAI/CR-24/2019-20 dated 31.08.2019  
4. Our Letter no. NHAI/PIU-DWD/34001/2019/1261 dated 13.08.2019

Sir,

1. This is in connection with FC online proposal cited at SNo.1 under reference for which certain essential details were requested by your office letter cited at SNo.3 under reference to complete the requirements of the forest clearance application. The essential details sought and compliance/action taken are tabulated as below


Sl. No.	Essential Details sought	Compliance/Action Taken
1.	ROFR certificate by Deputy Commissioner in FORM-1 (Liner project).	Process of Recognition of Forest Rights under Forest Rights Act, 2006 has been initiated through Deputy Commissioner. Upon receiving certificate from DC will be submitted to forest dept. Copy of the correspondence made with Deputy Commissioner, Uttara Kannada is attached for your kind perusal.
2.	Undertaking regarding the bearing of extraction cost of trees coming with project area.	Agreed. Undertaking regarding tree extraction charges is submitted along with the proposal.

2. It is to intimate that demarcation of the Proposed Right of Way (PRoW) by installing the pillars jointly with forest officials has been completed and the coordinates are physically taken on ground and the area has been worked out with greater accuracy. As a result, there is a marginal variation of 2.4276 Ha. The effective forest area proposed to be diverted for the project in Sirsi division is works out to 20.648 Ha. (18.2202Ha in earlier forest area). Accordingly, we have revised the online forest clearance application.

3. Since, project is part of Bharathmala Pariyojana Phase I and on top priority, we request you to consider the same and expedite the Forest Clearance process.

Thanking you,

Yours faithfully,



J. H. Eligar

GM(Tech) & Project Director

Copy to: 1. The Additional Principal Chief Conservator of Forests/ Nodal Officer, Forest Conservation, Aranya Bhavan, Bengaluru for kind information.

2. The Chief Conservator for Forests, Canara Circle, Sirsi for kind information





ಜಿಲ್ಲಾಧಿಕಾರಿಗಳ ಕಾರ್ಯಾಲಯ, ಉತ್ತರಕನ್ನಡ, ಕಾರವಾರ-581 301

OFFICE OF THE DEPUTY COMMISSIONER, UTTARA KANNADA DISTRICT, KARWAR, -581 301

ದೂರವಾಣಿ : 08382 226406, 226471

Email: [dckarwar@gmail.com](mailto:dckarwar@gmail.com)

Telephone: 08382 226603 (Fax)

Website: <http://uttara.kannada.nic.in>

ನಂ/ಕಂಶಾ/ಅರಣ್ಯ/ವಿವ/ /2019-20e-132593

ದಿನಾಂಕ:27-08-2019

1)ಸಹಾಯಕ ಆಯುಕ್ತರು ಕುಮಟಾ ಉಪವಿಭಾಗ ಕುಮಟಾ

2)ಸಹಾಯಕ ಆಯುಕ್ತರು ~~ಭಾರವ~~ ಉಪವಿಭಾಗ ಶಿರಸಿ

ಮಾನ್ಯರೇ,

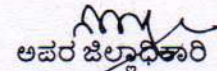
ವಿಷಯ: ಅಂಕೋಲಾ ತಾಲೂಕಿನ ಬೆಲೇಕೇರಿಯಿಂದ ಹಟ್ಟಿಕೇರಿ ಯವರೆಗೆ ಹಾಗೂ ಶಿರಸಿಯಿಂದ ಕುಮಟಾ ವರೆಗೆ ರಾಷ್ಟ್ರೀಯ ಹೆದ್ದಾರಿ ಅಗಲಿಕರಣ ಸಲುವಾಗಿ ಕ್ಷೇತ್ರ 37.857 ಹೆಕ್ಟರ್ ಅರಣ್ಯ ಪ್ರದೇಶವನ್ನು ಮಂಜೂರಿ ಸಲುವಾಗಿ ಅವಶ್ಯವಿರುವ FRA ಪ್ರಮಾಣ ಪತ್ರ ನೀಡುವ ಕುರಿತು.

ಉಲ್ಲೇಖ: ಯೋಜನಾ ನಿರ್ದೇಶಕರು ಪಿ.ಆರ್.ಯು ಸತ್ತೂರ ಕಾಲೋನಿ ವಿದ್ಯಾಗಿರಿ ಧಾರವಾಡ ರವರ ಪತ್ರ ಸಂಖ್ಯೆ: NHAI/PIU-DWD/34001/2019/SRS-KMT/1310 ದಿ: 19-8-2019

\*\*\*\*\*

ಮೇಲಿನ ವಿಷಯಕ್ಕೆ ಸಂಬಂಧಿಸಿದಂತೆ ಯೋಜನಾ ನಿರ್ದೇಶಕರು ಪಿ.ಆರ್.ಯು ಧಾರವಾಡ NHAI ರವರು ಅಂಕೋಲಾ ತಾಲೂಕಿನ ಬೆಲೇಕೇರಿಯಿಂದ ಹಟ್ಟಿಕೇರಿ ಯವರೆಗೆ ಹಾಗೂ ಶಿರಸಿಯಿಂದ ಕುಮಟಾ ವರೆಗೆ ರಾಷ್ಟ್ರೀಯ ಹೆದ್ದಾರಿ ಅಗಲಿಕರಣ ಸಲುವಾಗಿ ಕ್ಷೇತ್ರ 37.857 ಹೆಕ್ಟರ್ ಅರಣ್ಯ ಪ್ರದೇಶವನ್ನು ಮಂಜೂರಿ ಬಗ್ಗೆ ROFR ಪ್ರಮಾಣಪತ್ರ ನೀಡುವ ಕುರಿತು ಕೋರಿರುತ್ತಾರೆ. ಉಲ್ಲೇಖಿತ ಪತ್ರದ ಪ್ರತಿಯನ್ನು ಲಗ್ನ ಇಡಲಾಗಿದ್ದು ಸದರಿಯವರು ಕೋರಿರುವ ಹೊನ್ನಾವರ ಅರಣ್ಯ ವಿಭಾಗದಿಂದ ಕ್ಷೇತ್ರ 19.6369 ಹೆಕ್ಟರ್ ಮತ್ತು ಶಿರಸಿ ಅರಣ್ಯ ವಿಭಾಗದಿಂದ 18.2202 ಒಟ್ಟು ಸೇರಿ ಕ್ಷೇತ್ರ 37.857 ಹೆಕ್ಟರ್ ಅರಣ್ಯ ಜಮೀನು ಮಂಜೂರಿ ಸಲುವಾಗಿ ಅರಣ್ಯ ಜಾಗದಲ್ಲಿ ಅರಣ್ಯ ಹಕ್ಕು ಸಮಿತಿಯಲ್ಲಿ ಯಾರಾದರೂ ಅರ್ಜಿ ಸಲ್ಲಿಸಿದ್ದಾರೆಯೇ ಮತ್ತು ಉಪವಿಭಾಗ ಮಟ್ಟದಲ್ಲಿ ವಿಲೇವಾರಿಗೆ ಬಾಕಿ ಇದೆಯೇ ಎಂಬ ಬಗ್ಗೆ ಪರಿಶೀಲಿಸಿ ಸಂಬಂಧಪಟ್ಟ ಗ್ರಾಮ ಅರಣ್ಯ ಹಕ್ಕು ಸಮಿತಿಯ ರಾಜ್ಯ ಪ್ರತಿ ಲಗತ್ತಿಸಿ ಗ್ರಾಮ ಸರ್ವೆ ನಂಬರ್, ಕ್ಷೇತ್ರಗಳ ವಿವರಗಳೊಂದಿಗೆ ಕೂಡಲೇ ವರದಿ ಸಲ್ಲಿಸಲು ತಿಳಿಸಿದೆ.


ತಮ್ಮ ವಿಶ್ವಾಸಿ

  
ಅಪರ ಜಿಲ್ಲಾಧಿಕಾರಿ

ಉತ್ತರಕನ್ನಡ, ಕಾರವಾರ  
27/8

ಪ್ರತಿ ಮಾಹಿತಿಗಾಗಿ ಮತ್ತು ಸೂಕ್ತ ಕ್ರಮಕ್ಕಾಗಿ

1. ಸಹಾಯಕ ನಿರ್ದೇಶಕರು , ಸಮಾಜಕಲ್ಯಾಣ ಇಲಾಖೆ, ಕುಮಟಾ ಮತ್ತು ಶಿರಸಿ
2. Project Director PIU Dharwad National Highway Authority of India, 2<sup>nd</sup> Cross, Sattur Colony, Vidyagiri, Dharwad -580004.

  
ರವಾನಿ ಗುಮಾಸ್ತ  
ಜಿಲ್ಲಾಧಿಕಾರಿಗಳ ಕಛೇರಿ,  
ಉ. ಕ. ಕಾರವಾರ