



कार्यालय अधिशासी अभियन्ता
प्रा०खण्ड, लो०नि०वि०, लैन्सडौन (गढ़वाल)।



E Mail ID: eepwdlansdowne@gmail.com. & eepwdlansdowne@rediffmail.com.

Phone/Fax : (01386)262260

पत्रांक 1414/21 स्ती०
सेवा में,

दिनांक :- 19/9/16

प्रभागीय वनाधिकारी
लैन्सडौन वन प्रभाग
कोटद्वार।

विषय :- मैन्दोली-परिन्दा-बौंठा मोटर मार्ग का प्रस्ताव संख्या FP/UK/ROAD/9407/2015

सन्दर्भ :- ई०डी०एस० दिनांक 29.06.2016

महोदय,

विषयांकित प्रकरण के सम्बन्ध में बिन्दुवार आख्या निम्नवत् प्रेषित है :-

S.No	Question	Answer
1.	The digital map provided in response to point no. 1 of EDS dated 12.05.2016 of this office, the geo coordinates are not shown on all turning points of the proposed road and some of the major turns have been left out. May provide/upload scanned copy of GIS software generated geo referenced digital map to the exact scale of the proposed road showing geo coordinates at 200 to 300 m interval along the alignment including all turning points.	Alignment of the road in the map prepared by GIS software geo coordinates shown at an interval of 200 mtr. in all curves uploaded in C Part I (hard copy of map already send vide letter no 1047/21 C dated 19.07.2016)
2.	In reply to point no. 2 of EDS dated 12.05.2016, Employment details still not filled online at E Part I	Empolymnt detail has been online at E Part I
3.	In reply it is mentioned that proceeding of the District Level Committee Meeting are available at Page 38 of hard copy. However, the same was not found upload online at K Part I. May upload copy of FRA certificate dated 29.04.2015 (Page 38 D of hard copy) and proceedings of the District Level Committee Meeting dated 16.02.2015 (Page 38 A of hard copy) at K Part I online.	District Level Meeting and FRA certificate which are on page no. 38,38A & 38D has been made online or uploaded in K Part I (hard copy of District Level Meeting and FRA certificate already send vide letter no 1047/21 C dated 19.07.2016)

EDS be removed and correction be uploaded in column no. 31 of form A Part-I by user agency

अधिशासी अभियन्ता
प्रा०ख०, लो०नि०वि०
लैन्सडौन।

पत्रांक /

दिनांक :-

प्रतिलिपि :- श्री राजेश कुमार सहायक अभियन्ता प्रा०ख०, लो०नि०वि०, लैन्सडौन को आवश्यक कार्यवाही हेतु प्रेषित।
प्रतिलिपि :- खण्डीय अमीन।

अधिशासी अभियन्ता
प्रा०ख०, लो०नि०वि०

जियो रेफरेन्स मैप – जनपद पौड़ी गढवाल में मैन्दोली – परिन्दा –बाँठा मोटर मार्ग का विस्तार डेरियाखाल तक (लम्बाई 4.00 किमी०)


78°41'30"E

78°42'0"E

78°42'30"E

29°50'30"N

0 0.05 0.1 0.2
km
Scale - 1:10,000



S.no.	Longitude	Latitude
1	78° 41' 34.696" E	29° 50' 53.182" N
2	78° 41' 34.140" E	29° 50' 49.864" N
3	78° 41' 35.980" E	29° 50' 46.680" N
4	78° 41' 38.385" E	29° 50' 44.109" N
5	78° 41' 35.172" E	29° 50' 42.445" N
6	78° 41' 31.671" E	29° 50' 41.383" N
7	78° 41' 29.131" E	29° 50' 38.789" N
8	78° 41' 28.723" E	29° 50' 35.861" N
9	78° 41' 30.089" E	29° 50' 32.444" N
10	78° 41' 30.680" E	29° 50' 28.890" N
11	78° 41' 33.775" E	29° 50' 27.251" N
12	78° 41' 37.416" E	29° 50' 27.136" N
13	78° 41' 41.119" E	29° 50' 26.906" N
14	78° 41' 44.230" E	29° 50' 25.099" N
15	78° 41' 47.113" E	29° 50' 23.090" N
16	78° 41' 50.388" E	29° 50' 22.118" N
17	78° 41' 53.383" E	29° 50' 22.643" N
18	78° 41' 50.040" E	29° 50' 21.407" N
19	78° 41' 54.230" E	29° 50' 21.533" N
20	78° 41' 57.955" E	29° 50' 21.172" N
21	78° 42' 1.442" E	29° 50' 20.475" N
22	78° 42' 5.143" E	29° 50' 20.906" N

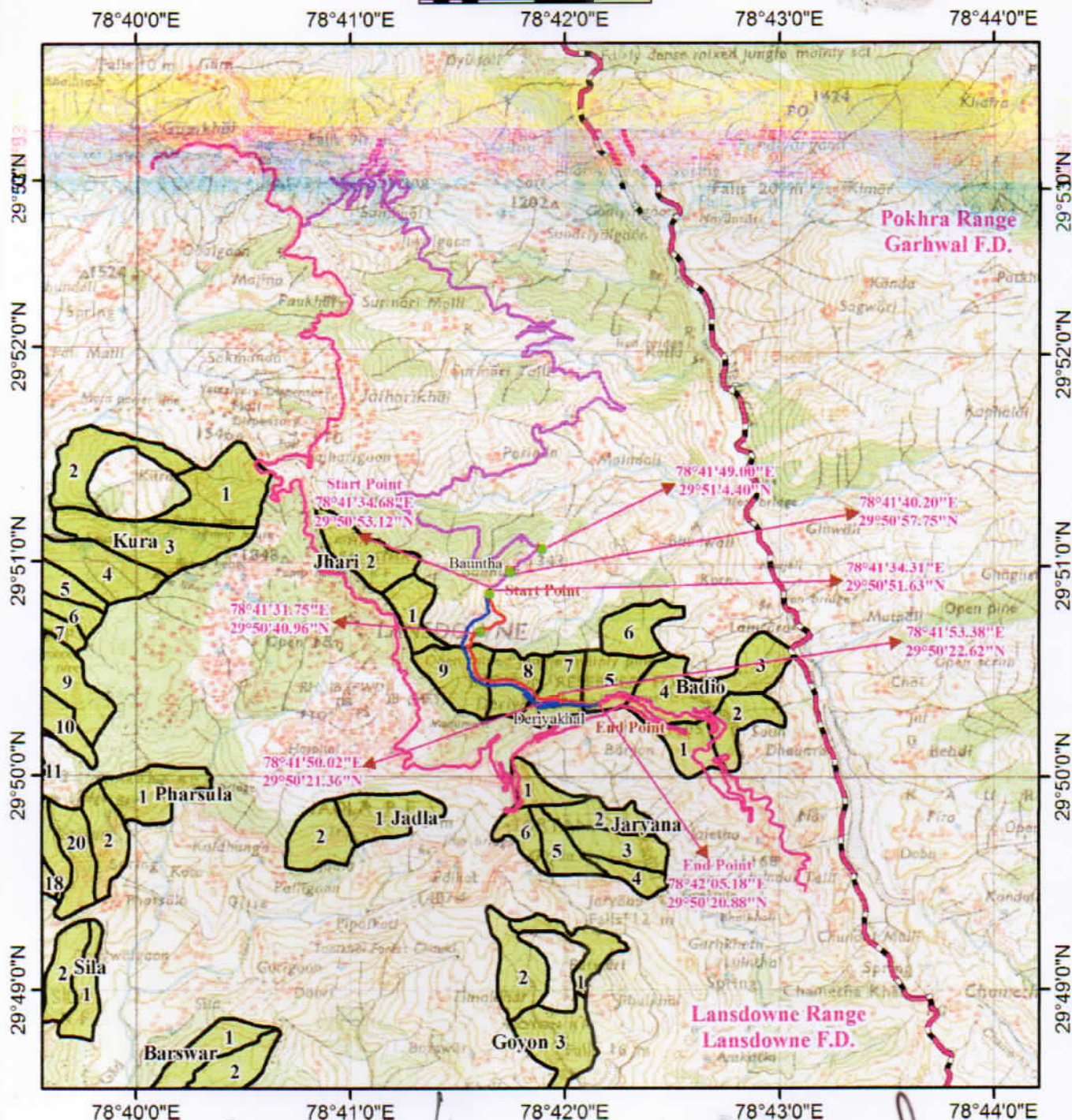
78°41'30"E

78°42'0"E

78°42'30"E

डिजिटल मानचित्र – जनपद पौड़ी गढ़वाल में मैन्दोली – परिन्दा –बौंठा मोटर मार्ग का विस्तार डेरियाखाल तक (लम्बाई 4.00 किमी०)

0 0.5 1 1.5 2 Km



Legend

- Dumping Zone
- Proposed Road
- Alternate Road
- Other Proposed Road
- Existing Road
- Reserve Forest Boundary
- Forest Division Boundary
- Reserve Forest Area

सहायक जिला मजिस्ट्रेट

पौड़ी गढ़वाल जिला
हनुमान (गढ़वाल)

अतिरिक्त जिला मजिस्ट्रेट

पौड़ी गढ़वाल जिला
हनुमान (गढ़वाल)

उप प्रमानीय वनाधिकारी
उप वन प्रमानीय

It is further certified that – Minutes Of Meeting of **Construction of Maindoli-Parinda-Bountha Motor Road up to Dariyakhal** (Length 4.00Km.) regarding FRA is as following :

S.No.		Remark
(a)	The Complete process for identification and settlement of rights under the FRA had been Carried out for the entire 1.800 hectares of Forest area proposed for diversion. A copy of record of all Consultations and meeting of the forest Right Committee(s), Sub Division Level Committee(s) are enclosed as annexure 30.2	Yes Copy of records attached as there are no habitants belonging to scheduled tribes and other traditional Forest Dwellers.
(b)	The Diversion of forest land for Facilities managed by the Government as required under section 3(2) of the FRA have been Completed and the Gram Sabhas have given consent to it.	Yes Copy of records attached as there are no habitants belonging to Scheduled tribes and other traditional Forest Dwellers. No objection certificate concerned villages Bountha & Bariyoun, Deriyakhal regarding construction of aforesaid construction of Motor Road is attached.
(c)	The proposal does not involve recognized rights of primitive Tribal groups and pre-agricultural Communities.	Yes Copy of records attached as there are no habitants belonging to Scheduled tribes and other traditional Forest Dwellers.

लीला देवी
जिला पंचायत सदस्य
पौड़ी गढ़वाल।
जिला पंचायत-जयहरी
वि० ख० जयहरीखाल (पौड़ी)

समाज कल्याण अधिकारी
पौड़ी गढ़वाल
वि० ख० जयहरीखाल (पौड़ी)

प्रभागीय वनाधिकारी
जिला पंचायत-जयहरी
वि० ख० जयहरीखाल (पौड़ी)

बिबिक्ती बमियन्वा
राष्ट्रीय सड़क लो० नि० दि०
गढ़वाल

2
16.2.15
(चन्द्र शेखर भट्ट)
जिलाधिकारी
गढ़वाल।

प्रारूप 30.1OFFICE OF THE DEPUTY COMMISSIONER
DISTRICT GARHWAL (U.K.)


Proceeding of the meeting of the district level committee constituted under schedule tribes & other Traditional forest Dwellers (recognition of rights) act (FRA). 2006.

A meeting of the district level committee of **Garhwal** district, constituted under FRA. 2006 was held under the chairmanship of Mr. **Chandra Shekhar Bhatt** I.A.S deputy commissioner, **Garhwal** on dated 16.2.15 at **Pauri** in which application claiming rights in **Reserve Forest** area measuring **1.800** hect for the construction of **Maindoli-Parinda- Bountha Motor Road up to Dariyakhal** forest land under FRA. 2006 of the following applicant duly processed and recommended by the sub division level committee of **Lansdowne** sub division were discussed to consider the same for admission by the district level committee.

After scrutiny of the documents and detailed discussions, no objection/claims were found to have been made & hence District level committee recommend the above case for diversion of land for the said purpose.

Place; Pauri.....

Dated: 16.2.15.....


16.2.15

(Chandra Shekhar Bhatt)
Deputy Commissioner-cum-Chairman
District Level Committee

दिनांक 16.2.15 को जिलाधिकारी गढ़वाल की अध्यक्षता में आयोजित अनुसूचित जनजाति एवं अन्य परम्परागत वन निवासी (वन अधिकारों को मान्यता) अधिनियम-2006 एवं तत्सम्बन्धी नियम 2007 के अन्तर्गत जिला स्तरीय समिति की बैठक का कार्यवृत्त।

बैठक में उपस्थित रही :-

1. सर्व श्री चन्द्रशेखर भट्ट जिलाधिकारी, पौड़ी गढ़वाल अध्यक्ष।
2. श्री नितीश मणि त्रिपाठी प्रभागीय वनाधिकारी, लैन्सडौन वन प्रभाग, कोटद्वार सदस्य।
3. श्री रतन सिंह रावल, जिला समाज कल्याण अधिकारी पौड़ी सदस्य।
4. श्रीमती लीलादेवी जिला पंचायत सदस्य जयहरी विश्व जयहरीवाल सदस्य।

बताया गया कि (1) मैन्दोली-परिन्दा-बौठा मार्ग का विस्तार डेरियाखाल तक (2) पालकोट-बरस्वार मोटर मार्ग निर्माण हेतु वन भूमि का हस्तान्तरण होना प्रस्तावित है। जिनके प्रस्ताव प्राप्त किये गये हैं। उक्त मार्गों हेतु उप खण्ड स्तरीय समिति द्वारा वन अधिनियम 2006 के अन्तर्गत सभी कार्यवाही करते हुए निर्धारित प्रपत्र निर्गत किये गये हैं।

मार्गों का विवरण निम्नवत है :-

1. **मैन्दोली-परिन्दा-बौठा मार्ग का विस्तार डेरियाखाल तक :-** इस मोटर मार्ग का निर्माण पूर्व स्वीकृत मैन्दोली-परिन्दा-बौठा मोटर मार्ग के किमी 10.00 से आरम्भ होकर लैन्सडौन-डेरियाखाल-रिखणीखाल मोटर मार्ग के किमी 7.00 एच 0 पी 0 बैण्ड पर समाप्त होता है। मार्ग की स्वीकृत लम्बाई 4.00 है, परन्तु मोटर मार्ग केवल 3.00 किमी 0 लम्बाई में ही मुख्य सड़क से जुड़ रहा है। इस मार्ग के 1.00 किमी 0 लम्बाई में ग्राम बौठा की नाप भूमि (कास्तकारी भूमि) तत्पश्चात् 2.00 किमी 0 लम्बाई में आरक्षित वन भूमि प्रभावित हो रही है। मोटर मार्ग निर्माण में प्रस्तावित भूमि पर कोई अनुसूचित जनजाति, अदिवासी एवं अन्य परम्परागत वनवासी प्रभावित नहीं हो रहे हैं। इस सम्बन्ध में उप खण्ड स्तरीय समिति द्वारा संस्तुति प्रदान की जा चुकी है, उक्त मार्ग निर्माण में ग्राम बौठा की जनसंख्या 215 सहित अन्य क्षेत्रीय जनता भी लाभान्वित होगी, प्रस्तावित मार्ग के अतिरिक्त उक्त गांवों को जोड़ने हेतु कोई वैकल्पिक मार्ग नहीं है और ना ही प्रस्तावित है।

(2) **पालकोट-बरस्वार मोटर मार्ग :-** इस मोटर मार्ग का निर्माण फतेहपुर-लैन्सडौन मोटर मार्ग के किमी 16 स्थान पालकोट से आरम्भ होकर ग्राम बरस्वार की सीमा में समाप्त होता है। मार्ग की स्वीकृत लम्बाई 4.00 किमी 0 है। इस मोटर मार्ग से ग्राम गोयूं पालकोट एवं ग्राम बरस्वार की सिविल भूमि 0.870 किमी 0 में, 0.470 किमी 0 में आरक्षित वन भूमि तथा 2.660 किमी 0 में नाप भूमि प्रभावित हो रही है। मार्ग में सिविल भूमि का क्षेत्रफल 0.783 हे०, आरक्षित वन भूमि का 0.423 हे० कुल 1.206 हे०

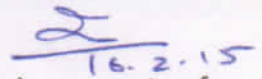
2

हस्तान्तरण हेतु प्रस्तावित किया गया है। मार्ग निर्माण में प्रस्तावित भूमि पर जनजाति, अदिवासी एवं अन्य परम्परागत वनवासी प्रभावित नहीं हो रहे हैं। इस सम्बन्ध में उप खण्ड स्तरीय समिति द्वारा संस्तुति प्रदान की गई है। उक्त मार्ग निर्माण से ग्राम पालकोट, गोयूं एवं बरस्वार एवं जडियाना, ग्वारीगांव की कुल जनसंख्या 922 लाभान्वित होगी। इन गांवों को मुख्य मार्ग से जोड़ने हेतु अन्य कोई वैकल्पिक मार्ग नहीं है और ना ही प्रस्तावित है।

निर्णय

अनुसूचित जनजाति एवं अन्य परम्परागत वन निवासी (वन अधिकारों की मान्यता) अधिनियम 2006 एवं तत्सम्बन्धी नियम 2007 के अन्तर्गत गठित उपखण्ड स्तरीय समिति से प्राप्त मैन्दोली-परिन्दा-बौठा मार्ग का विस्तार डेरियाखाल तक आरक्षित वन भूमि 1.800 हे० (2) पालकोट-बरस्वार मोटर मार्ग निर्माण हेतु प्रस्तावित आरक्षित वन भूमि, सिविल भूमि एवं वन पंचायती भूमि कमशः 0.423 हे०, एवं 0.483 हे० लो०नि०वि० को उप खण्डीय स्तरीय समिति की संस्तुति के आधार पर जनहित में सक्षम प्राधिकारी से अनुमति प्राप्त कर प्रत्यावर्तित किये जाने पर सहमति व्यक्त की गयी।

सभी उपस्थित सदस्यों को धन्यवाद ज्ञापित करते हुए बैठक का समापन किया गया।



 16.2.15
 (चन्द्रशेखर भट्ट) आई० ए० एस०
 जिलाधिकारी,
 गढ़वाल।

कार्यालय अधिशासी अभियन्ता, प्रा० खण्ड, लो० नि० वि०, लैन्सडौन

पत्रांक 263 / 21सी०

दिनांक 21-2-2015

1. प्रतिलिपि जिला समाज कल्याण अधिकारी, पौड़ी गढ़वाल को सूचनार्थ प्रेषित।
2. प्रतिलिपि प्रभागीय वनाधिकारी, लैन्सडौन वन प्रभाग कोटद्वार को सूचनार्थ प्रेषित।


 अधिशासी अभियन्ता,
 प्रा० खण्ड, लो० नि० वि०,
 लैन्सडौन गढ़वाल।

प्रारूप-30

FORM-1

(for liner projects)

Government of Uttarakhand

Office of the District Collector Garhwal

No...

2797/26-सुठ अधि० (सांख्यिकी)/14-15

Dated

29/04/15

To WHOMSOEVER IT MAY CONCERN

In compliance of the Ministry of Environment and Forests(MoEF), Government of India's letter No. 11-9/98-FC(pt) dated 3rd August 2009 wherein the MoEF issued guidelines of submission of evidences for having initiated and completed the process of settlement of rights under the Scheduled Tribes and Other Traditional Forest Dwellers (Recognition of Forest Rights) Act,2006(FRA, for short) on the forest land proposed to be diverted for non-forest purposes read with MoEF's letter dated 5th February 2013 wherein MoEF issued certain relaxation in respect of linear projects, it is certified that **1,800 hectares** of forest land proposed to be diverted in favour of **Public work Department for Maindoli-Parinda-Bauntha Motor Road up to Deriyakhal in Pauri Garhwal district falls within jurisdiction of Bauntha village(s) in Lansdowne Tehsil.**

It is further certified that:

- the complete process for identification and settlement of rights under the FRA has been carried out for the entire **1,800 hectares** of forest area diversion. A copy of records of all consultations and meetings of the Forest Rights Committee(s), Gram Sabha(s) Sub-Division level Committee(s) and the District Level Committee are enclosed as annexure --- to..... annexure -----
- the diversion of forest land for facilities managed by the Government as required under section 3(2) of the FRA have been completed and the Gram Sabhas have given their consent to it;
- the proposal does not involve recognized rights of Primitive Tribal Groups and Pre agricultural communities.

Encl.. As above

(Chandra Shekhar Bhatt)
District Collector, Garhwal.

प्रारूप-30

FORM-1

(for liner projects)

Government of Uttarakhand

Office of the District Collector, Garhwal

No... 278/प्रशा.आ.वि. (सा.प्र.आ.) 2014-15

Dated 09-01-15

To WHOMSOEVER IT MAY CONCERN

In compliance of the Ministry of Environment and Forests(MoEF), Government of India's letter No. 11-9/98-FC(pt) dated 3rd August 2009 wherein the MoEF issued guidelines of submission of evidences for having initiated and completed the process of settlement of rights under the Scheduled Tribes and Other Traditional Forest Dwellers (Recognition of Forest Rights) Act, 2006(FRA, for short) on the forest land proposed to be diverted for non-forest purposes read with MoEF's letter dated 5th February 2013 wherein MoEF issued certain relaxation in respect of linear projects, it is certified that **1.800 hectares** of forest land proposed to be diverted in favour of **Public work Department for Maindoli-Parinda-Bauntha Motor Road up to Deriyakhal in Pauri Garhwal district** falls within jurisdiction of **Bauntha village(s)** in **Lansdowne Tehsil**.

It is further certified that:

- (a) the complete process for identification and settlement of rights under the FRA has been carried out for the entire **1.800 hectares** of forest area diversion. A copy of records of all consultations and meetings of the Forest Rights Committee(s), Gram Sabha(s) Sub-Division level Committee(s) and the District Level Committee are enclosed as annexure --- to..... annexure -----
- (b) the diversion of forest land for facilities managed by the Government as required under section 3(2) of the FRA have been completed and the Gram Sabhas have given their consent to it;
- (c) the proposal does not involve recognized rights of Primitive Tribal Groups and Pre agricultural communities.

Encl.. As above

(Chandra Shekhar Bhatt)
District Collector, Garhwal:

गढ़वाल(पौड़ी)

