


खतौनी नकल


परियोजना का नाम:- मुनस्यारी मिलम मोटर मार्ग से क्तीरीजिमिया साईपोलो मोटर मार्ग निर्माण में दुगने अवनत भूमि में वृक्षारोपण हेतु प्रस्तावित राज्य भूमि की खतौनी नकल (लम्बाई 10.00 किमी०)


ग्राम – साईपोलो, पट्टी – लीलम, तहसील – मुनस्यारी (पिथौरागढ़)


क्र.सं.	खातेदार का नाम	खेत नं०	कुल रक्वा (हे० में)	प्रस्तावित रक्वा (हे० में)
1	2	3	4	5
1	गौचर श्रेणी 9(3)ग	360	3.356	1.200
		362	4.439	1.200
		363	6.740	6.740
योग		3 नं०		9.140

श्रेणी 9(3)ग की कुल प्रस्तावित राज्य भूमि (गौचर) – 9.140 हेक्टेयर


अमीन,
प्रा०ख०, लो०नि०वि०
डीडीहाट


कनिष्ठ अभियन्ता,
लो०नि०वि०, मुनस्यारी


उपजग्द अधिकारी
लो०नि०वि० मुनस्यारी
(पिथौरागढ़)


अधिशाली अभियन्ता
प्रा०ख०लो०नि०वि०
डीडीहाट


पुणस्व उपनिर्देशक
पुणस्व
पुणस्व


तहसीलदार
मुनस्यारी