



सत्यमेव जयते

# भारतीय राष्ट्रीय राजमार्ग प्राधिकरण

(सड़क परिवहन एवं राजमार्ग मंत्रालय, भारत सरकार)

## National Highways Authority of India

(Ministry of Road Transport & Highways, Govt. of India)

परियोजना कार्यान्वयन ईकाई-वसन्त विहार, (देहरादून)

Project Implementation Unit-Vasant Vihar (Dehradun)

मकान सं० 171, फेज-1, वसन्त विहार, देहरादून - 248006

House no.171, Phase-I, Vasant Vihar-Dehradun - 248006

दूरभाष/Phone : 0135-2760001

ई-मेल/E-mail : piuvasantvihar@nhai.

वेबसाइट/Website : www.nhai.gov



भारतमाला  
प्रगति के पथ पर अग्रसर

NHAI/PIU-VSNT VHR/33011/JHJRA-ASHR/ Forest/2021/1137

Dt.20.09.2021

सेवा में,

प्रभागीय वनाधिकारी,  
वन प्रभाग, देहरादून  
जनपद-देहरादून।

**विषय:-** उत्तराखण्ड राज्य में रा0रा0-72 (झाझरा के पास ) को दिल्ली - देहरादून एक्सप्रेसवे (आशारोड़ी सेक्शन के पास) से जोड़ने वाले चार लेन ग्रीनफील्ड रोड का विकास कि०मी० 0.000 से कि०मी० 12.000 तक निर्माण के सम्बन्ध में।

- फोरेस्ट प्रपोजल संख्या- FP/UK/ROAD/140350/2021

**सन्दर्भ:-** 1. ई०डी०एस० दिनांक 21.06.2021।

2. मै० यौग्मा इन्जीनियरिंग कं० लि० का प्रत्रांक YM(EN)-2021/TL-1509003 दिनांक 15.09.2021.

महोदय,

उपरोक्त विषयक कृपया फोरेस्ट प्रपोजल संख्या FP/UK/ROAD/140350/2021 अन्तर्गत ई०डी०एस० दिनांक 21.06.2021 का सन्दर्भ ग्रहण करने का कष्ट करें, तदानुसार ई०डी०एस० का जवाब एवं आठ वांछित Undertakings हस्ताक्षरित कर इस प्रत्र के साथ संलग्न कर आपको अग्रतर कार्यवाही हेतु प्रेषित किया जा रहा है। साथ ही साथ ई०डी०एस० का जवाब पोर्टल पर अपलोड किया जा रहा है।

सधन्यवाद।

भवदीय

*h*

(पंकज कुमार मौर्य)

महाप्रबन्धक (तक०) परियोजना निदेशक  
पी०आई०यू०-वसन्त विहार (देहरादून)।

प्रतिलिपि:

- 1- टीम लीडर, मै० यौग्मा इन्जीनियरिंग को० लि० को इस आषय से प्रेषित कि कृपया सम्बन्धित विभाग से व्यक्तिगत सम्पर्क कर आवश्यक कार्यवाही करने का कष्ट करें।

**Proposal No. : FP/UK/ROAD/140350/2021**

Sl. No.	Comments date 21.06.2021	Reply
	Sir, after scrutiny of part-I, the following discrepancies are found, which need to rectify-	
1.	FRA proceedings is not furnished in proper formats.	FRA proposal has been initiated. A copy of letter dated 15.09.2021 from PD NHAI to DM Dehradun is attached.
2.	The annexure enclosed in additional information are not authenticated by Forest Department.	The Annexures have since been signed by Forest officers.
3.	Aerial Distance from wildlife sanctuary issued by ITGC, UK Forest need to be provided.	The Aerial distance certificate is attached.
4.	Toposheet and Geo-reference map of said land must be authenticated by forest department shall be annexed in part-I at appropriate place.	The toposheet and georeferenced map have been authenticated by Forest department and the same will be uploaded on MOEF portal.
5.	Five hard copies of concerned proposal with proper authentication need to be submitted to forest department. Please upload the revised documents as cited above in part-I and submit the hard copies in 5 nos to herewith for further consideration.	The revised documents are being uploaded on the Portal. Five copies are being submitted shortly.



परियोजना निदेशक  
भारतीय राष्ट्रीय राजमार्ग प्राधिकरण  
(सड़क परिवहन राजमार्ग मंत्रालय, भारत सरकार)  
प्लॉट नं०-वसन्त विहार (देहरादून)





**Yongma Engineering Co. Ltd.**

India Branch: V-05, 5<sup>th</sup> Floor, Plot no 149  
Sector-44 Gurugram, Haryana-122001, India  
Phone: 0124-4007223  
Email: info@ymeng.in,  
t.panta.dpr@gmail.com

in association with



**CHO & KIM ENGINEERING PVT.LTD.**

Registered: L-19, LGF, Kalkaji, New Delhi, South Delhi,  
India - 110019.  
Phone: 0124-4742955, Fax no: 0124-4746202,  
E-mail: chossik@gmail.com,manojb@ymeng.in

Ref. No. YM(EN)-2021/TL -150900B

Date: 15-09-2021

To,  
**Project Director**  
**PIU Vasant Vihar,**  
**National Highway Authority of India**  
**House No.171, Phase I,**  
**Dehradun**

भा.रा.प्रा. प.का.ई-वसन्त विहार (देहरादून)	
NHAI, PIU-Vasant Vihar (Dehradun)	
द्वारा प्राप्त/Received by.....	1384
सं०/No.....	17/9/2021
दिनांक/Date.....	

**Sub:** Development of 4-lane Greenfield road connecting NH-7 (old NH-72) (near Jhajhra) to Delhi-Dehradun Expressway NH-307 (old NH-72A) at Asharori Section from Km. 0.000 to Km. 12.000 in the State of Uttarakhand

**Proposal No.** FP/UK/ROAD/140350/2021

**Reference:** EDS dated 21.06.2021

Dear sir,

We have downloaded EDS dated 21.06.2021 from MOEF portal. We have complied with all comments of DFO Dehradun raised in EDS.


During discussions, the Forest Officers desired to upload the additional 8 Undertakings, as per list attached (Annexure-1).

A suitable draft reply to EDS is attached herewith.

After you have signed, we will upload the documents on portal and supply 5 copies to DFO.

Thanking you and assuring you best services at all times.

Yours sincerely,  
For Yongma Engineering Co. Ltd.,

  
(K K Jain)

Team Leader

Encl: As above



**ANNEXURE-1**

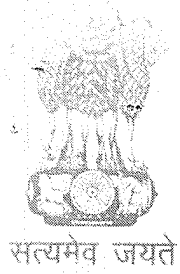
**Sub:** Development of 4-lane Greenfield road connecting NH-7 (old NH-72) (near Jhajhra) to Delhi-Dehradun Expressway NH-307 (old NH-72A) at Asharori Section from Km. 0.000 to Km. 12.000 in the State of Uttarakhand

**Proposal No.** FP/UK/ROAD/140350/2021

**ADDITIONAL UNDERTAKINGS****LIST**

Sl. No.	Format No.	Subject
1	19	Details of Affected Trees
2	22	Undertaking for Banj Tree Falling Details
3	23	Certificate for Affected Tree
4	27	Certificate for Wildlife Permission
5	34	Certificate for follow Geologist recommendation
6	35	Task Force Certificate
7	36	Certificate for Manak Sharte
8	39	Certificate for Availability of Kerosin and other





# भारतीय राष्ट्रीय राजमार्ग प्राधिकरण

(सड़क परिवहन एवं राजमार्ग मंत्रालय, भारत सरकार)

## National Highways Authority of India

(Ministry of Road Transport & Highways, Govt. of India)

परियोजना कार्यान्वयन ईकाई-वसन्त विहार, (देहरादून)

### Project Implementation Unit-Vasant Vihar (Dehradun)


मकान सं० 171, फेज-1, वसन्त विहार, देहरादून - 248006

House no.171, Phase-I, Vasant Vihar-Dehradun - 248006

दूरभाष/Phone : 0135-2760001

ई-मेल/E-mail : piuvasantvihar@nhai.org

वेबसाइट/Website : www.nhai.gov.in



NHAI/PIU-VSNT-VHR/22021/Jhajhra-Asharori (Forest)/2020/1112

Date: 15.09.2021

To,  
The District Magistrate,  
District Dehradun (Uttarakhand)

Sub: Construction/ Development of 4-lane Green field road connecting NH-72 (near Jhajhra) to Delhi-Dehradun Expressway at Asharori section from Km. 0.000 to km. 12.000, in Dehradun District in the State of Uttarakhand-

- Diversion of 20.0849 Ha. of forest land for Construction/ Development of 4-lane Green field road connecting NH-72 (near Jhajhra) to Delhi-Dehradun Expressway at Asharori section (From Km 0.00 to Km 12.00) in Dehradun District in the State of Uttarakhand (Proposal No. : FP/UK/ROAD/140350/2021)-Reg.

Sir,

With reference to the subjected work, it is submitted that National Highways Authority of India, Ministry of Road Transport and Highways, Govt. of India is working on Construction/ Development of 4-lane Green field road connecting NH-72 (near Jhajhra) to Delhi-Dehradun Expressway at Asharori section from Km. 0.000 to km. 12.000, in Dehradun District in the State of Uttarakhand. The project road is passing through forest area in Dehradun district. The minimum requirement of the forest land on this road is approximately 20.0849 Ha.

2. In this regard, it is requested to kindly issue certificate for the forest land proposed to be diverted on the project alignment, in respect to the **Forest Rights Act 2006** in Dehradun district.

3. A draft FRA certificate along with village list and area statement is attached as Annexure-I for your ready reference & necessary action please.

Encl.: As above.

Yours faithfully,

(Pankaj Kumar Mourya)  
GM (Tech) cum Project Director,  
PIU- Vasant Vihar, (Dehradun)

Encl.: As above.

Copy to the following for kind information please.

- (1) The Additional Principal Chief Conservator of Forest, Uttarakhand
- (2) Divisional Forest Officer, Dehradun.

प्रपत्र-23.4(1)

FORM- I

For Linear Projects

Government of Uttarakhand

Office of the District Collector Dehradun

No.

Date:

**TO WHOM SO EVERIT MAY CONCERN**

In Compliance of the Ministry of Environment and Forests(MOEF) Government of India's Letter No. 11-9/98-FC(pt.) dated 3<sup>rd</sup> August 2009 Where in the MOEF issued guidelines on submission of evidence for having Initiated and completed the process of settlement of rights under the scheduled Tribes and Other Traditional Forest Dwellers (Recognition of Forest Right Act 2006 (FRA, for short) on the forest land proposed to be diverted for non-forest purposes read with MoEF's letter dated 5<sup>th</sup> February 2013 wherein MoEF issued certain relaxation in respect of linear projects, it is certified that 20.0849 hectares of forest land proposed to be diverted in favour of National Highway Authority of India Dehradun for Development of Jhajara-Asarori Link road project in the district of Dehradun falls within Jurisdiction of DFO Dehradun in Tehsil Vikas Nagar and Dehradun.


It is further certified that:

- The complete process for identification and settlement of rights under the FRA has been carried out for take entire 20.0849 hectares of forest area proposed for diversion. A copy of records of all Consultation and meeting of the Forest Rights Committee(s) and the district level Committee are enclosed as annexure 1 and 2.
- The diversion of forest land for facilities managed by the Government as required under section 3(2) of the FRA have been completed and the Gram Sabha have given their consent to it.
- The proposal does not involve recognized right of primitive Tribale Groups and preagricultural communities.

Encl.: As above.

District Magistrate, Dehradun

DFO, Dehradun

  
परियोजना निदेशक/Project Director  
भारतीय राष्ट्रीय राजमार्ग प्राधिकरण  
National Highways Authority of India  
(सड़क परिवहन राजमार्ग विभाग, भारत सरकार)  
Ministry of Road Transport & Highways  
पि०आर०टि०एच०-वित्त विभाग, दिल्ली

प्रपत्र-23.4(2)

FORM- I

(For Project other than Linear Projects)  
Government of Uttarakhand  
Office of the District Collector Dehradun

No.

Date:

**TO WHOM SO EVER IT MAY CONCERN**

In Compliance of the Ministry of Environment and Forests (MOEF) Government of India's Letter No. 11-9/98-FC(pt.) dated 3<sup>rd</sup> August 2009 Where in the MOEF issued guidelines on submission of evidence for having Initiated and completed the process of settlement of rights under the scheduled tribes and Other Traditional Forest Dwellers (Recognition of Forest Right Act 2006 (FRA, for short) on the forest land proposed to be diverted for non-forest purposes it is certified that 24.1884 hectares of forest land proposed to be diverted in favour of National Highway Authority of India Dehradun for widening of existing road Paonta Sahib to Ballupur (Dehradun) in the district of Dehradun falls within jurisdiction of Kalsi Soil Conservation Kalsi in Tehsil Vikas Nagar.

It is further certified that:

- The complete process for identification and settlement of rights under the FRA has been carried out for take entire 20.0849 hectares of forest area proposed for diversion. A copy of records of all Consultation and meeting of the Forest Rights Committee(s) and the District level Committee are enclosed as annexure 1 and annexure 2.
- The proposal for such diversion (with full details of the project and its implication, in vernacular/local language) have been placed before each concerned Gram Sabha of Forest Dwellers, who are eligible under the FRA.
- The each of concerned Gram Sabha, has certified that all formalities/processes under the FRA have been carried out, and that they have given their consent to the proposed diversion and the compensation and ameliorative measures, if any having understood the purpose and details of proposed diversion. A copy of certificate issued by the gram sabha of .....
- The discussion and decision on such proposal had taken pace only when there was quorum of minimum 50% of the members of Gram Sabha have given their consent to it.
- The diversion of forest land for facilities managed by the Government as required under section 3(2) of the FRA have been completed and the Gram Sabha have given their consent to it.
- The rights of primitive Tribal groups and pre-Agriculture communities where application have been specifically safe guarded as per section 3(1)(e) of the FRA.

Encl.: As above.

District Magistrate, Dehradun

DFO, Dehradun

परियोजना निदेशक/Project Director  
भारतीय राष्ट्रीय राजमार्ग प्राधिकरण  
National Highways Authority of India  
(सड़क परिवहन राजमार्ग मंत्रालय, भारत सरकार)  
Ministry of Road Transport & Highways

## प्रपत्र -23.4(3)

**परियोजनाकानाम-** उत्तराखण्ड राज्य में रा0रा0-72 (झाझरा के पास ) को दिल्ली - देहरादून एक्सप्रेसवे (आशारोड़ी सेक्शन के पास) से जोड़ने वाले चार लेन ग्रीनफील्ड रोड का विकास कि0मी0 0.000 से कि0मी0 12.000 तक के निर्माण के सम्बन्ध में।

### कार्यवृत्त

**पत्रांक-** /सक/वन अधिनियम/2021-22

**दिनांक 15/09/2021**

अनुसूचित जनजाति और अन्य परस्पर संगत वन निवासी (वन अधिकारी की मान्यता) अधिनियम 2009 (समय-समय परसंशोधित) के धारा 6(1) तथा पर्यावरण एवं वन मंत्रालय भारत सरकार के पत्र सं0 11-09/98 FC (pt.) दिनांक 03/08/2009 द्वारा जारी निर्देशानुसार जिलास्तरीय समिति की बैठक आज दिनांक ..... द्वारा जिलाधिकारी, देहरादून की अध्यक्षता में सम्पन्न हुई। बैठक में समस्त अन्य सदस्य गण थे इस बैठक में निम्न प्रस्ताव पर उक्त अधिनियम के अनुसार किन्हीं अनुसूचित और परम्परागत वननिवासी के Rights व Settlements के संबंध में चर्चा व विचार-विमर्श हुआ।

जिला देहरादून उत्तराखण्ड में विकास खण्ड विकासनगर व देहरादून के अन्तर्गत रा0रा0-72 (झाझरा के पास ) को दिल्ली - देहरादून एक्सप्रेसवे (आशारोड़ी सेक्शन के पास) से जोड़ने वाले चार लेन ग्रीनफील्ड रोड निर्माण हेतु 20.0849 हैक्टेअर वनभूमि के गैरवानिकी प्रयोग हेतु भारतीय राष्ट्रीय राजमार्ग प्राधिकरण, देहरादून को वन भूमि हस्तान्तरण।

उक्त प्रस्ताव को वन अधिनियम के धारा-6(1) के अनुसार विकासनगर व देहरादून के ग्राम पंचायत स्तरीय समिति द्वारा उनकी बैठक दिनांक ..... को विचार-विमर्श कर नियमानुसार निस्तारण किया गया है। पुनः उक्त प्रस्ताव को उक्त अधिनियम की धारा 6(3) के प्राविधानानुसार उप जिलाधिकारी देहरादून की अध्यक्षता में पारित उप जिलास्तरीय समिति द्वारा उनकी बैठक दिनांक ..... विचार-विमर्श कर निस्तारण हेतु जिलास्तरीय समिति को प्रस्ताव प्रस्तुत किया गया है। उक्त समितियों के द्वारा प्रस्तुत प्रस्ताव /आख्या के अनुसार वर्तमान में परम्परागत वननिवासी से संबंधित समुदाय का कोई Right व Settlements की कार्यवाही अपेक्षित नहीं है। अतः वन अधिकार हेतु कोई दावा नहीं होगा।

बैठक में जिलास्तरीय समिति द्वारा प्रस्ताव पर अनुमोदित किया गया। अन्त में बैठक धन्यवाद के साथ समाप्त की गयी।



### 0.000 to Km. 12.000 in the State of Uttarakhand

### Annexure-I

S.No.	Villages	Forest Area						
		Forest Compartment	Entry Chainage (km)	Exit Chainage (km)	Length	Width	Area (Sq.m.)	Area (ha.)
1	East Hope Town	NF Land	0.000	2.250	0	0.000	0	0
2	East Hope Town	1	2.250	2.460	210	45.000	9450	0.9450
3	East Hope Town & Arcadia Grant	NF Land	2.460	4.730	0	0.000	0	0
4	Arcadia Grant	3	4.730	5.010	280	38.989	10917	1.0917
5	Arcadia Grant	NF Land	5.010	6.250	0	0.000	0	0
6	Arcadia Grant	1b	6.250	6.418	168	28.083	4718	0.4718
7	Arcadia Grant	1a	6.418	6.545	127	29.701	3772	0.3772
8	Arcadia Grant	2a	6.545	7.665	1120	30.006	33607	3.3607
9	Arcadia Grant	2b	7.665	8.204	539	29.993	16166	1.6166
10	Arcadia Grant	5	8.204	8.495	291	19.680	5727	0.5727
11	Arcadia Grant	3	8.495	9.148	653	34.596	22591	2.2591
12	Chanderbadni Grant & Chanderbadni Khalsa	2	9.148	11.370	2222	32.939	73191	7.3191
13	Chanderbadni Grant & Mohobewala	1 Chandraban	11.370	11.662	292	46.260	13508	1.3508
14	Chanderbadni Grant & Mohobewala	1 Chandraban	19.200	19.800	600	12.003	7202	0.7202
<b>TOTAL FOREST AREA</b>								<b>20.0849</b>

I/1046/2021

## कार्यालय

"उत्तराखण्ड वन-सदैव आपके संग"

मुख्य वन संरक्षक, अनुश्रवण, मूल्यांकन, आई0टी0 एवं आधुनिकीकरण।

वन भवन, 85/87, राजपुर रोड, उत्तराखण्ड, देहरादून।

सेवा में,

प्रबन्धक (तक0)

कृते परियोजना निदेशक

मकान सं0 171, फेज-1, वसन्त विहार-248006

पी0आई0यू0-वसन्त विहार (देहरादून)।

विषय :-

उत्तराखण्ड राज्य में रा0रा0-72 (झाझरा के पास) को दिल्ली-देहरादून एक्सप्रेसवे (आशारोड़ी सेक्शन के पास) से जोड़ने वाले चार लेन ग्रीनफील्ड रोड का विकास किमी0 0.000 से किमी0 12.000 तक निर्माण के सम्बन्ध में।

सन्दर्भ :-

आपका पत्रांक NHAI/ PIU-VSNT-VHR/33011/JHRA-ASHR/Forest/2021/637 दिनांक 15-06-2021।

महोदय,

उपरोक्त विषयक सन्दर्भित पत्र के क्रम में उत्तराखण्ड राज्य में रा0रा0-72 (झाझरा के पास) को दिल्ली-देहरादून एक्सप्रेसवे (आशारोड़ी सेक्शन के पास) से जोड़ने वाले चार लेन ग्रीनफील्ड रोड का विकास लं0 12 किमी0 के निर्माण हेतु मानचित्र को तैयार कर सी0डी0/ई-मेल के माध्यम से प्रेषित किया जा रहा है।

चयनित स्थल की केएमएल से हवाई दूरी निम्नवत आंकलित की गई है:-

क्र0सं0	वन्यजीव अभ्यारण्य/राष्ट्रीय पार्क/आरक्षित वन क्षेत्र	हवाई दूरी
1	राजाजी टाइगर रिजर्व की निकटतम सीमा से	1.2 कि0मी0

उपरोक्तानुसार हवाई दूरी दी गयी केएमएल के अनुसार जी0आई0एस0 तकनीकी से सन्निकट आंकलित की गयी है।

संलग्नक:- सी0डी0।

भवदीय,

परियोजना निदेशक/Project Director  
भारतीय राष्ट्रीय राजमार्ग प्राधिकरण  
National Highways Authority of India  
(सड़क परिवहन राजमार्ग मंत्रालय, भारत सरकार)  
Ministry of Road Transport & Highways  
पी0आई0यू0-वसन्त विहार, देहरादून।

28/06/2021  
उप वन संरक्षक,  
अनुश्रवण, मूल्यांकन, आई0टी0 एवं आधुनिकीकरण,  
उत्तराखण्ड, देहरादून।