




कैलकुलेशन शीट

जनपद-बलरामपुर में उत्तरीला सादुल्लानगर मार्ग रामघोसी से बढ़नी चाफा मार्ग के मध्य कुआनो नदी पर चोर घटा घाट पुल के पहुच मार्ग एवं अतिरिक्त पहुच मार्ग के निर्माण हेतु आरक्षित वन भूमि निर्माण खण्ड लोनिवि० बलरामपुर

परगना/तहसील	ग्राम	आकृति	लC (मी०) में	चौ० (मी०) में	कुल क्षेत्र वर्ग (मी० में)	कृषित क्षेत्र (हे०में)	ग्राम समाज क्षे० (हे०में)	सरकारी क्षेत्र (हे०में)	आरक्षित वन भूमि (हे० में)	कुल क्षेत्रफल (हे० में)
1	2	3	4	5	6	7	8	9	10	11
रसूलपुर/झमरियागंज	सिरसिया	<input type="checkbox"/>	258.00	-	5517.65	0.552	-	-	0.552	0.552


अवर अभियन्ता
निर्माण खण्ड, लोनिवि०
बलरामपुर।


सहायक अभियन्ता
निर्माण खण्ड, लोनिवि०
बलरामपुर।


अधिशासी अभियन्ता
निर्माण खण्ड, लोनिवि०
बलरामपुर।


(वी०के० मिश्र)
प्रभागीय निदेशक
सामाजिक वानिकी वन प्रभाग
सिद्धार्थनगर