

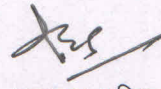
परियोजना का नाम : राज्य योजना के अन्तर्गत जनपद रुद्रप्रयाग के विधानसभा क्षेत्र केदारनाथ के विकासखण्ड अगस्त्यमुनि में कुमोली (कर्णधार) से बमोली-मयकोटी मोटर मार्ग का नव निर्माण, ल0 4.00 किमी0 (वास्तविक ल0 3.300 किमी0))

प्रस्तावित परियोजना का ले आऊट प्लान एवं मदवार विवरण

1. यह मार्ग तिलवाडा-तोलब-मयकोटी-मालकोटी-डांगी-गुनाउ मार्ग के किमी0 7 से प्रारम्भ होता है।
2. गांव की जनसंख्या 250 है।
3. मार्ग पर 5.6 वृक्षों का पातन होना है।
4. मार्ग 0.5950 है0 सिविल भूमि, 0.000 है0 आरक्षित भूमि एवं 1.7150 है0 नाप भूमि पड़ती है।
5. परियोजना की लागत रू0 50.40 लाख है।



कनिष्ठ अभियन्ता
प्रा0 खण्ड लो0नि0वि0
रुद्रप्रयाग



सहायक अभियन्ता
प्रा0 खण्ड लो0नि0वि0
रुद्रप्रयाग




अधिसासी अभियन्ता
प्रा0 खण्ड लो0नि0वि0
रुद्रप्रयाग



वन क्षेत्राधिकारी
अगस्त्यमुनि
रुद्रप्रयाग वन प्रभाग



उप प्रभाग वनाधिकारी
रुद्रप्रयाग वन प्रभाग
रुद्रप्रयाग



उप वन संरक्षक
प्रभागीय वनाधिकारी
रुद्रप्रयाग वन प्रभाग
रुद्रप्रयाग

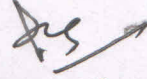
योजना का नाम : राज्य योजना के अन्तर्गत जनपद रुद्रप्रयाग के विधानसभा क्षेत्र केदारनाथ के विकासखण्ड अगस्त्यमुनि में कुमोली (कर्णधार) से बमोली-मयकोटी मोटर मार्ग का नव निर्माण, ल० 4.00 किमी० (वास्तविक ल० 3.300 किमी०)

कार्य प्रारम्भ न होने का प्रमाण-पत्र / वन संरक्षण अधिनियम 1980 का प्रमाण पत्र

प्रमाणित किया जाता है कि प्रयोक्ता एजेन्सी द्वारा आवेदित भूमि पर अभी तक कोई निर्माण कार्य प्रारम्भ नहीं किया गया है। भारत सरकार से वन संरक्षण अधिनियम, 1980 के अन्तर्गत स्वीकृति प्राप्त होने के पश्चात् ही निर्माण कार्य प्रारम्भ किया जायेगा। परियोजना के निर्माण के दौरान वन संरक्षण अधिनियम 1980 का उल्लंघन नहीं किया जायेगा।



कनिष्ठ अभियन्ता
प्रा० खण्ड लो०नि०वि०
रुद्रप्रयाग



सहायक अभियन्ता
प्रा० खण्ड लो०नि०वि०
रुद्रप्रयाग




अधिशाली अभियन्ता
प्रा० खण्ड लो०नि०वि०
रुद्रप्रयाग



वन क्षेत्राधिकारी
अगस्त्यमुनि रेंज
रुद्रप्रयाग वन प्रभाग



उप प्रभागीय वनाधिकारी
रुद्रप्रयाग वन प्रभाग
रुद्रप्रयाग



उप वन संरक्षक
प्रभागीय वनाधिकारी
रुद्रप्रयाग वन प्रभाग
रुद्रप्रयाग