

परियोजना का नाम : राज्य योजना के अन्तर्गत जनपद रुद्रप्रयाग के विधानसभा क्षेत्र केदारनाथ के विकासखण्ड अगस्त्यमुनि में कुमोली (कर्णधार) से बमोली-मयकोटी मोटर मार्ग का नव निर्माण, ल0 4.00 किमी0 (वास्तविक ल0 3.300 किमी0)

आम सभा का अनापत्ति प्रमाण-पत्र

----- संलग्न है। -----

प्रधान/सरपंच

मोहर


सेवा में,

अधिशास्त्री अभिमाना
 प्रा.सं. लो.नि. वि.
 रुद्रप्रयाग

महोदय,

निकट है कि शासन द्वारा कुमौली (कर्णधार) से बमौली होते
 हुए ममकौली तक मोटर मार्ग 4 कि.मी. स्वीकृत है, जिसका सर्वेक्षण
 प्रा.सं. लो.नि. वि. द्वारा किया गया है, उक्त मोटर मार्ग का
 समरक्षण तिलवाड़ा तालब मलमेठी व ममकौली जंगी ग्रामों के क्षेत्रों
 में प्राथमिक विद्यालय के नीचे से शुरू होकर प्राथमिक विद्यालय
 कुमौली के पीछे बंड देकर परकी घमटा होते हुए करकाड़ से
 कुमौली होते हुए बमौली गांव में प्रस्तावित बंकिम बमौली मोटर
 मार्ग में मिलेगा, उक्त समरक्षण पर कुमौली (मलमेठी) ग्राम
 सभा को कोई आपत्ति नहीं है।

(Signature)
 1
 18

भवदीय
 ग्राम प्रधान कुमौली


नाप भूमि का विवरण एवं अनापत्ति प्रमाण पत्र

परियोजना का नाम :- राज्य योजना के अन्तर्गत जनपद रुद्रप्रयाग के विधानसभा क्षेत्र केदारनाथ के विकासखण्ड अगस्त्यमुनि में कुमोली (कर्णधार) से बमोली-मयकोटी मोटर मार्ग का नव निर्माण, ल0 4.00 किमी0 (वास्तविक ल0 3.300 किमी0)

राज्य योजना के अन्तर्गत जनपद रुद्रप्रयाग के विधानसभा क्षेत्र केदारनाथ के विकासखण्ड अगस्त्यमुनि में कुमोली (कर्णधार) से बमोली-मयकोटी मोटर मार्ग का नव निर्माण, ल0 4.00 किमी0 (वास्तविक ल0 3.300 किमी0) के निर्माण हेतु जो नाप भूमि अर्जित की जानी है, उस हेतु हम नापभूमिधरों को कोई आपत्ति नहीं है तथा हम अपनी भूमि विभागीय दरों पर देने हेतु सहर्ष सहमत हैं।

क्र० सं०	भूमिधरों का नाम	खसरा नं०	अर्जित की जानी वाली भूमि का क्षेत्रफल है० में०	हस्ताक्षर
1	श्रीमद्विपाल सिंह			श्रीमद्विपाल सिंह
2	" महेश सिंह			
3	" लक्ष्मी सिंह			
4	" जयपाल सिंह			
5	" भारत सिंह			
6	" दिग्विजय सिंह			दिग्विजय सिंह
7	श्रीमती बिरा देवी			बिरा देवी
8	श्री अंशु बिरा सिंह			अंशु बिरा सिंह
9	श्रीमती कलदरी देवी			कलदरी देवी
10	श्री राम सिंह			
11	" श्रीम सिंह			
12	" विजय सिंह			
13	श्रीमती दर्शनी देवी			दर्शनी देवी
14	श्री देव सिंह			देव
15	श्री सुगत सिंह			
16	श्री ईश्वर सिंह			

17

हस्ताक्षर

राजस्व उपनिरीक्षक
मयकोटी

"समझौता ज्ञापन"

यह समझौता ज्ञापन एक पक्षकार के रूप में अधिशासी अभियन्ता प्रान्तीय खण्ड लोक निर्माण विभाग रुद्रप्रयाग (कार्यदायी संस्था)

तथा

दूसरे पक्षकार के रूप में समस्त नापभूमिधर जिनकी भूमि कुमोली (कर्णधार) से बमोली-मयकोटी मोटर मार्ग के निर्माण हेतु उपयोग में लायी जानी है।

के बीच

आज दिनांक 26/09/2016 को निष्पादित किया गया है।

1. यह सहमति हो गई है कि कार्यदायी संस्था मार्ग निर्माण का समस्त कार्य निष्पादित करेगी।
2. यह सहमति हो गई है कि अपनी वह भूमिधर जिनकी भूमि मार्ग निर्माण /मक डिस्पोजल हेतु लायी जानी है, उनको वर्तमान स्वीकृत सर्किल दरों पर प्रतिकर के रूप में भुगतान किया जायेगा तथा भूमि का हस्तान्तरण लोक निर्माण विभाग के नाम किया जायेगा।
3. यदि कोई विवाद होता है तो उसका निवारण तहसील स्तर से किया जायेगा, जिसका निर्णय दोनों पक्षों पर बाध्यकारी होगा।

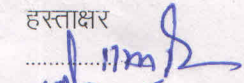




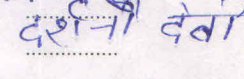














इसके अतिरिक्त स्वरूप पक्षकारों ने अपने प्राधिकृत प्रतिनिधियों के माध्यम से इस अविलेख पर ऊपर सर्वप्रथम उल्लिखित तारीख, माह और वर्ष के हस्ताक्षर किये और अपनी मोहर लगाई है।

कार्यदायी संस्था की ओर से हस्ताक्षर




अधिशासी अभियन्ता
प्रा०ख० लो०नि०वि०
रुद्रप्रयाग

नाम भूमिधर

नाम	हस्ताक्षर
1. श्री ज्ञानी सिंह बत्वलि	
2. " महेन्द्र सिंह बत्वलि	
3. " प्रभुत सिंह नगी	
4. " राम सिंह	
5. " आशीष नगी	
6. " सुमान सिंह नगी	
7. " कुलदीप सिंह नगी	
8. " भीम सिंह नगी	
9. " विजय सिंह नगी	
10. श्रीमती दुबानी देवी	
11. श्री भूपेन्द्र सिंह	
12. श्रीमती सुपमा देवी	
13. श्री सुन्दर लाल	
14. " शिव लाल	
15. श्रीमती कधबरी देवी	
16. " सुनीता देवी	
17. श्री सुन्दर लाल	
18. " जयवीर सिंह बत्वलि	
19. " शरवीर सिंह बत्वलि	
20. " राजेश सिंह बत्वलि	
21. " शैलेश सिंह बत्वलि	
22. " दिग्विजय सिंह	
23. श्रीमती चन्द्रका देवी	
24. श्री राजवीर सिंह	
25. श्रीमती रचेना देवी	

ह० पटवारी


मोहर

