

परियोजना का नाम : राज्य योजना के अन्तर्गत जनपद रुद्रप्रयाग के विधानसभा क्षेत्र केदारनाथ के विकासखण्ड अगस्त्यमुनि में कुमोली (कर्णधार) से बमोली-मयकोटी मोटर मार्ग का नव निर्माण, ल0 4.00 किमी0 (वास्तविक ल0 3.300 किमी0)

अन्य कोई वैकल्पिक भूमि उपलब्ध न होने व वन भूमि की मांग न्यूनतम होने का

प्रमाण-पत्र

प्रमाणित किया जाता है कि उपरोक्त प्रयोजन हेतु आवेदित वन भूमि के अतिरिक्त अन्य कोई वैकल्पिक भूमि उपलब्ध नहीं है तथा याचित 0.5950 हे0 वन भूमि की मांग न्यूनतम है इससे कम वन भूमि पर परियोजना का निर्माण कार्य कराया जाना सम्भव नहीं है।



कनिष्ठ अभियन्ता  
प्रा0 खण्ड लो0नि0वि0  
रुद्रप्रयाग



सहायक अभियन्ता  
प्रा0 खण्ड लो0नि0वि0  
रुद्रप्रयाग



अधिशाली अभियन्ता  
प्रा0 खण्ड लो0नि0वि0  
रुद्रप्रयाग




वन क्षेत्राधिकारी  
अगस्त्यमुनि रेंज  
रुद्रप्रयाग वन प्रभाग




उप प्रभागीय वनाधिकारी  
रुद्रप्रयाग वन प्रभाग  
रुद्रप्रयाग



प्रभागीय वनाधिकारी  
रुद्रप्रयाग वन प्रभाग  
रुद्रप्रयाग




राजस्व उपनिरीक्षक  
रुद्रप्रयाग



तहसीलदार  
रुद्रप्रयाग



उप जिलाधिकारी  
रुद्रप्रयाग




जिलाधिकारी  
रुद्रप्रयाग


परियोजना का नाम : राज्य योजना के अन्तर्गत जनपद रुद्रप्रयाग के विधानसभा क्षेत्र केदारनाथ के विकासखण्ड अगस्त्यमुनि में कुमोली (कर्णधार) से बमोली-मयकोटी मोटर मार्ग का नव निर्माण, ल0 4.00 किमी0 (वास्तविक ल0 3.300 किमी0)

लैन्ड शेड्यूल  
(आरक्षित भूमि हेतु)

जिला	प्रभाग का नाम	वन राजि का नाम	ब्लाक का नाम	लम्बाई मीटर में	चौड़ाई मीटर में	क्षेत्रफल हे0 में
रुद्रप्रयाग	रुद्रप्रयाग	अगस्त्यमुनि	-	-	-	-

  
वन क्षेत्राधिकारी  
अगस्त्यमुनि  
रुद्रप्रयाग वन प्रभाग


  
उप प्रभागीय वनाधिकारी  
रुद्रप्रयाग वन प्रभाग  
रुद्रप्रयाग


  
उप वन संरक्षक  
प्रभागीय वनाधिकारी  
रुद्रप्रयाग वन प्रभाग  
रुद्रप्रयाग


लैन्ड शेड्यूल


सिविल एवं सोयम, वन पंचायत एवं नाप भूमि का लैन्ड शेड्यूल के लिये  
(राजस्व विभाग)/ जिलाधिकारी द्वारा निर्धारित प्रपत्र

भूमि की श्रेणी	जिला	तहसील	ब्लॉक	खसरा	कुल रकवा	लम्बाई	चौड़ाई	आवेदित क्षेत्रफल हे0 में
सिविल एवं सोयम	रुद्रप्रयाग	रुद्रप्रयाग	अगस्त्यमुनि			850	7	0.5950
वन पंचायत	-तदैव-	-तदैव-	-तदैव-			-	-	-
योग वनभूमि	-तदैव-	-तदैव-	-तदैव-			850	7	0.5950
नापभूमि	-तदैव-	-तदैव-	-तदैव-			2450	7	1.7150
कुल योग	-तदैव-	-तदैव-	-तदैव-			3300	7	2.3100

  
राजस्व उपनिरीक्षक

  
तहसीलदार  
रुद्रप्रयाग


  
उप जिलाधिकारी  
रुद्रप्रयाग

  
जिलाधिकारी  
रुद्रप्रयाग


परियोजना का नाम : राज्य योजना के अन्तर्गत जनपद रुद्रप्रयाग के विधानसभा क्षेत्र केदारनाथ के विकासखण्ड अगस्त्यमुनि में कुमोली (कर्णधार) से बमोली-मयकोटी मोटर मार्ग का नव निर्माण, ल0 4.00 किमी0 (वास्तविक ल0 3.300 किमी0)

**परियोजना की लम्बाई-चौड़ाई का विवरण प्रमाण-पत्र।**

क्र0 सं0	भूमि की श्रेणी	लम्बाई (मीटर में)	चौड़ाई (मीटी में)	कुल क्षेत्रफल (हे0 में)
1	आरक्षित वन भूमि	-	-	-
2	सिविल सोयम भूमि	850	7	0.5950
3	वन पंचायत भूमि	-	-	-
4	अन्य श्रेणी की वनभूमि (यदि लागू हो)	-	-	-
	<b>वनभूमि का योग</b>	<b>850</b>	<b>7</b>	<b>0.5950</b>
5	नाप भूमि	2450	7	1.7150
	<b>कुल योग</b>	<b>3300</b>	<b>7</b>	<b>2.3100</b>



कनिष्ठ अभियन्ता  
प्रा0 खण्ड लो0नि0वि0  
रुद्रप्रयाग

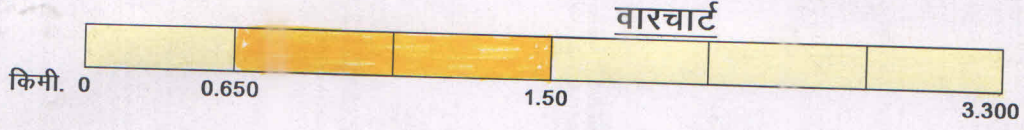


सहायक अभियन्ता  
प्रा0 खण्ड लो0नि0वि0  
रुद्रप्रयाग



अधिशाली अभियन्ता  
प्रा0 खण्ड लो0नि0वि0  
रुद्रप्रयाग


परियोजना का नाम : राज्य योजना के अन्तर्गत जनपद रुद्रप्रयाग के विधानसभा क्षेत्र केदारनाथ के विकासखण्ड अगस्त्यमुनि में कुमोली (कर्णधार) से बमोली-मयकोटी मोटर मार्ग का नव निर्माण, ल0 4.00 किमी0 (वास्तविक ल0 3.300 किमी0)





किमी0 चैनेज	भूमि का प्रकार	लम्बाई	गांव का नाम
0.000 से 0.650	नाप भूमि	650 मीटर	कुमोली
0.650 से 1.500	सिविल सोयम भूमि	850 मीटर	
1.500 से 3.300	नाप भूमि	1800 मीटर	बमोली

**संकेत तालिका**

आरक्षित वन भूमि	हरा	0.0000 है0
सिविल एवं सोयम वन भूमि	पीला	0.5950 है0
वन पंचायत भूमि0	बैंगनी / नीला	0.0000 है0
संरक्षित भूमि	भूरा	0.0000 है0
नाप भूमि	सफेद / अन्य	1.7150 है0


  
कनिष्ठ अभियन्ता  
प्रा0 खण्ड लो0नि0वि0  
रुद्रप्रयाग

  
सहायक अभियन्ता  
प्रा0 खण्ड लो0नि0वि0  
रुद्रप्रयाग

  
अधिशासी अभियन्ता  
प्रा0 खण्ड लो0नि0वि0  
रुद्रप्रयाग

  
उप प्रभागीय वनाधिकारी  
रुद्रप्रयाग वन प्रभाग  
रुद्रप्रयाग

  
उप वन संरक्षक  
रुद्रप्रयाग वन प्रभाग  
रुद्रप्रयाग

  
उप वन संरक्षक  
रुद्रप्रयाग वन प्रभाग  
रुद्रप्रयाग