

परियोजना का नाम : राज्य योजना के अन्तर्गत जनपद रुद्रप्रयाग के विधानसभा क्षेत्र केदारनाथ के विकासखण्ड अगस्त्यमुनि में कुमोली (कर्णधार) से बमोली-मयकोटी मोटर मार्ग का नव निर्माण, ल0 4.00 किमी0 (वास्तविक ल0 3.300 किमी0)

प्रारम्भिक संयुक्त निरीक्षण रिपोर्ट (प्रमाण-पत्र)

आज दिनांक 24.06.2016 को उक्त मोटर मार्ग का संयुक्त निरीक्षण लोक निर्माण विभाग, राजस्व विभाग एवं वन विभाग के साथ संयुक्त निरीक्षण किया गया। संयुक्त निरीक्षण के समय वन विभाग की ओर से श्री लक्ष्मण सिंह राणा वन दरोगा, राजस्व विभाग की ओर से श्री ~~रावत~~ ^{श्री.र.सिंह} रावत, प्रस्तावक विभाग की ओर से श्री अरूण सिंह राणा, कनिष्ठ अभियन्ता, अन्य दावेदारों की ओर से प्रधान ग्राम कुमोली के द्वारा प्रश्नगत परियोजना को बनाने हेतु सर्वश्रेष्ठ स्थल/समरेखन के चयन तथा अन्य वैकल्पिक स्थलों/समरेखनो के चयन हेतु भाग लिया गया।

संयुक्त निरीक्षण में पाया गया कि सामाजिक आवश्यकता, परिस्थितिक आवश्यकता, आर्थिक मितव्यता तथा तकनीकी आवश्यकता के दृष्टि से जो समरेखन / स्थल सर्वथा उपयुक्त पाया गया है उसमें 2450 (मी0) नाप भूमि.से, 850 (मी0) सिविल भूमि से, 00 (मी0) वन पंचायत से, 00 (मी0) आरक्षित वन भूमि प्रभावित होगी एवं इस समरेखण / स्थल के चयन में कुल 1.7150 हे0 नाप भूमि, 0.5950 हे0 सिविल भूमि, 0.00 हे0 वन पंचायत भूमि, 0.00 हे0 आरक्षित वन भूमि की आवश्यकता होगी। जिनमें से कुल 0.5950 हे0 भूमि के हस्तान्तरण की आवश्यकता होगी। इस समरेखन पर / चुने गये स्थल पर लगभग 56 वृक्ष चीड, खडीक, खैणा, भीमल, पदम, तुन, तिमला आदि प्रजाति के इस परियोजना के निर्माण से प्रभावित होंगे, जिनमें से शून्य बांज प्रजाति के प्रभावित होंगे।

अतः परियोजना के निर्माण हेतु चयनित विकल्प संख्या प्रथम के वन भूमि के अतिरिक्त अन्य वैकल्पिक एवं उपयुक्त भूमि उपलब्ध नहीं है तथा इस चुने गये वन भूमि की मांग न्यूनतम है।

चयनित उपयुक्त स्थल/समरेखण 00 कक्षों से गुजरेगा/में स्थित है। इन कक्षों की वर्तमान वन आच्छादन 0.00 है एवं इन कक्षों में 00 प्रजाति के वन वृक्ष हैं। प्रभावित होने वाली नाप भूमि पर 41 वृक्ष हैं एवं सिविल भूमि पर 15 वृक्ष हैं। चुने गये समरेखन का प्रारम्भ होने के स्थल का GPS मान $78^{\circ}59'35.874''E, 30^{\circ}21'55.76''N$ है तथा समरेखण का अन्तिम स्थल बमोली गांव जिसका GPS मान $79^{\circ}0'13.296''E, 30^{\circ}21'47.727''N$ है। चुने गये समरेखण/स्थल के बीच के स्थलों के GPS मान $78^{\circ}59'40.78''E, 30^{\circ}20'50.021''N$ हैं।

चयनित समरेखन में कुल ...0..... पौधों को अन्य स्थानन्तरित (translocate) किया जाना आवश्यक होगा ।

चयनित उपयुक्त स्थल/समरेखण किसी राष्ट्रीय पार्क/वन्य जीव अभ्यारहण्य का हिस्सा नहीं है ।

चयनित उपयुक्त स्थल/समरेखण के चयन से ग्रामवासियों के परम्परागत अधिकारों का हनन नहीं होगा ।

इस समरेखण पर उक्त मार्ग के निर्माण के दौरान जो मलवा उत्सर्जित होगा उसके निस्तारण हेतु 4 (चार) स्थल उपयुक्त पाये गये हैं जिनका GPS मान $(78^{\circ}59'36-31''E, 30^{\circ}20'55-29''N)$, $(78^{\circ}59'27-64''E, 30^{\circ}20'53-09''N)$, $(78^{\circ}59'40-78''E, 30^{\circ}20'51-569''N)$, $(79^{\circ}0'0-040''E, 30^{\circ}20'51-579''N)$ हैं।



कनिष्ठ अभियन्ता
प्रा० खण्ड लो०नि०वि०
रुद्रप्रयाग



सहायक अभियन्ता
प्रा० खण्ड लो०नि०वि०
रुद्रप्रयाग



अधिसासी अभियन्ता
प्रा० खण्ड लो०नि०वि०
रुद्रप्रयाग



वन क्षेत्राधिकारी
अगस्त्यमुनि रेंज
रुद्रप्रयाग वन प्रभाग

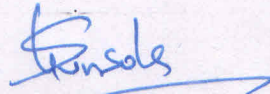


उप प्रभाग वन क्षेत्राधिकारी
रुद्रप्रयाग वन प्रभाग
रुद्रप्रयाग

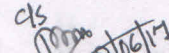
राजस्व संरक्षक
प्रभागीय वन क्षेत्राधिकारी
रुद्रप्रयाग वन प्रभाग
रुद्रप्रयाग




राजस्व उपनिरीक्षक
अयकापी



तहसीलदार
रुद्रप्रयाग



उप जिलाधिकारी
रुद्रप्रयाग



जिलाधिकारी
रुद्रप्रयाग

ई, मेल :- dforudraprayag@gmail.com
फोन/ फैक्स नं० :- 01364 - 233505::
पता :- माई की मढ़ी निकट जवाही बाईपास रुद्रप्रयाग

कार्यालय उप वन संरक्षक, रुद्रप्रयाग वन प्रभाग, रुद्रप्रयाग।

पत्रांक 05/124(2) दिनांक 04/07/2016::

सेवा में

अधिसासी अभियन्ता,
प्रान्तीय खण्ड, लो0नि0वि0
रुद्रप्रयाग।

विषय :- जनपद-रुद्रप्रयाग के विकासखण्ड अगस्त्यमुनि में कुमोली-कर्णधार-बमोली-मयकोटी मोटर मार्ग के निर्माण हेतु संयुक्त निरीक्षण किये जाने के सम्बन्ध में।

उपरोक्त विषयक मोटर मार्ग का संयुक्त निरीक्षण राजस्व विभाग/वन विभाग के प्रतिनिधियों द्वारा दिनांक 24.06.2016 को किया गया, जिसकी संयुक्त निरीक्षण आख्या/रिपोर्ट वन क्षेत्र अधिकारी अगस्त्यमुनि ने अपने पत्रांक-871/12-1 दिनांक 28.06.2016 के माध्यम से इस कार्यालय को प्रेषित की है जिसकी प्रति संलग्न कर आपको अग्रिम कार्यवाही हेतु प्रेषित की जा रही है।

संलग्न:- उपरोक्तानुसार

वन प्रभोगीकोपक

3/3/18



उप वन संरक्षक,
रुद्रप्रयाग वन प्रभाग, रुद्रप्रयाग।

आम 24-06-2016 का शुभला कोधार-वमोली-अम्हाटी-प्रस्तावित भाग के सुसुप्त निरीक्षण किया गया. जिसमें नोट निर्माण विभाग की ओर से श्री ऊसा रंजन प्रमाण तथा वस विभाग की ओर से श्री लक्ष्मण सिंह राज वन देखेगा आगमन से प्रभावित होने वाले वृक्षों की जातना की गई. जातना सूची निम्न प्रकार है,

क्र.सं.	नाम वृक्ष प्रजाति	वृक्षा का व्यासवार										
		0-10	10-20	20-30	30-40	40-50	50-60	60-70	70-80	80-90	90-100	
1-	रवसिंह	-	2	4	4	-	-	-	-	-	-	1
2-	खैर	-	1	-	-	-	-	-	-	-	-	-
3-	भीमल-	1	5	1	-	-	-	-	-	-	-	-
4-	पद्म-	-	1	-	-	-	-	-	-	-	-	-
5-	तुन-	-	1	-	-	-	-	-	-	-	-	-
6-	बीड-	3	7	8	7	6	1	-	-	-	-	-
7-	तिमल-	-	1	2	-	-	-	-	-	-	-	-
		4	18	15	11	6	1	-	-	-	-	1

कुल वृक्षों का वृक्ष = 41
 कुल वृक्षों का वृक्ष = 15
 योग = 56 वृक्ष

उपरोक्त सिद्धांत
 नवीन प्रमाणिक
 प्रमाणिक विभाग
 (कलकत्ता)

24/06/2016
 (उपरोक्त सिद्धांत)
 वन देखेगा/उपरोक्त

गार
अभिलेख

①

कार्यालय वन क्षेत्राधिकारी अगस्त्यमुनि वन क्षेत्र अगस्त्यमुनि

पत्रांक 871 / 12-1 दिनांक 28 / 6 / 2016

उपरोक्त सन्दर्भित विषयक पत्र के क्रम में निवेदन करना है कि इस राजि क्षेत्रागत विषयगत मोटर मार्ग में वाघव विभिन्न प्रजाति के वृक्षों की गणना वन दरोगा अगस्त्यमुनि द्वारा श्री अरुण सिंह राणा कनिष्ठ अभियन्ता प्रा0ख0लो0नि0वि0 रुद्रप्रयाग को साथ में लेकर दिनांक 24-06-2016 को की गयी है। जांच आख्या में उनके द्वारा विषयगत भूमि पर विभिन्न प्रजाति के 13 वृक्षों की गणना सूचना निम्न प्रकार से दी गयी है-

क्र० सं०	वृक्ष प्रजाति	व्यास वर्ग (सेमी० में)										योग
		0-10	10-20	20-30	30-40	40-50	50-60	60-70	70-80	80-90	90 Over	
1	खडीक	10	2	4	4	0	0	0	0	0	0	11
2	खैडा	0	1	0	0	0	0	0	0	0	0	1
3	भीमल	1	5	1	0	0	0	0	0	0	0	7
4	पदम	0	1	0	0	0	0	0	0	0	0	1
5	तुंग	10	1	0	0	0	0	0	0	0	0	1
6	वीड	3	7	8	7	6	1	0	0	0	0	32
7	तिमला	0	1	2	0	0	0	0	0	0	0	3
	योग	4	18	15	11	6	1	0	0	0	1	56

कुल छप्पन वृक्ष।

आप सूचना एवं वन दरोगा की जांच आख्या महोदय की सेवा में प्रेषित।

सकल
जोषर
उप प्रभागीय वनाधिकारी
रुद्रप्रयाग वन प्रभाग
रुद्रप्रयाग

वन क्षेत्राधिकारी
अगस्त्यमुनि रेंज अगस्त्यमुनि