

परियोजना का नाम : राज्य योजना के अन्तर्गत जनपद रुद्रप्रयाग के विधानसभा क्षेत्र केदारनाथ के विकासखण्ड अगस्त्यमुनि में कुमोली (कर्णधार) से बमोली-मयकोटी मोटर मार्ग का नव निर्माण, ल0 4.00 किमी0 (वास्तविक ल0 3.300 किमी0)

लीज अवधि का प्रमाण-पत्र

प्रमाणित किया जाता है कि उक्त परियोजना हेतु प्रस्तावित वन भूमि .....वर्षों की लीज पर ली जा रही है।

-----लागू नहीं है।-----



कनिष्ठ अभियन्ता  
प्रा0 खण्ड लो0नि0वि0  
रुद्रप्रयाग



सहायक अभियन्ता  
प्रा0 खण्ड लो0नि0वि0  
रुद्रप्रयाग



अधिशाली अभियन्ता  
प्रा0 खण्ड लो0नि0वि0  
रुद्रप्रयाग

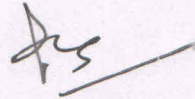
परियोजना का नाम : राज्य योजना के अन्तर्गत जनपद रुद्रप्रयाग के विधानसभा क्षेत्र केदारनाथ के विकासखण्ड अगस्त्यमुनि में कुमोली (कर्णधार) से बमोली-मयकोटी मोटर मार्ग का नव निर्माण, ल० 4.00 किमी० (वास्तविक ल० 3.300 किमी०)

प्रस्तावित परियोजना के लिये ली गई वन भूमि के सीमांकन करने हेतु आर०सी०सी० पिलरों का निर्माण

प्रमाणित किया जाता है कि प्रस्तावित वन भूमि के सीमांकन/सर्वेक्षण हेतु आने वाले व्यय का भुगतान वन विभाग के पक्ष में किया जायेगा।



कनिष्ठ अभियन्ता  
प्रा० खण्ड लो०नि०वि०  
रुद्रप्रयाग



सहायक अभियन्ता  
प्रा० खण्ड लो०नि०वि०  
रुद्रप्रयाग



अधिसासी अभियन्ता  
प्रा० खण्ड लो०नि०वि०  
रुद्रप्रयाग


प्रपत्र


परियोजना का नाम:- जनपद-रुद्रप्रयाग के विकासखण्ड अगस्त्यमुनि में कुमोली (कर्णधार) से बमोली-मयकोटी तक मोटर मार्ग (0.595 है०) के निर्माण हेतु लोक निर्माण विभाग को वनभूमि हस्तान्तरण प्रस्ताव।

प्रस्तावित परियोजना के लिये प्रत्यावर्तित की जाने वाली वन भूमि का आर०सी०सी० पिलरों द्वारा सीमांकन का प्राक्कलन।

प्रमाणित किया जाता है कि प्रस्तावित वन भूमि के सीमांकन/सर्वेक्षण हेतु आने वाले व्यय का भुगतान वन विभाग के पक्ष में जमा किया जायेगा।

क्र०सं०	कार्य का विवरण	सं०			नपत मीटर में				इकाई	दर रू०	धनराशि रू०		
		4	5	6	ल०	चौ०	ऊँचाई/ ग०	मात्रा					
1	2	3	4	5	6	7	8	9	10	11	12	13	
1	P.W.D NO 11255 7-1	पिलर निर्माण एवं बुनियाद खुदान	1	x	1/2	1.000	0.500	0.700	0.175	cum	275.20	48.16	
2		आर०सी०सी० पिलर के बेस पर चूना व कोयला डालना	1	x	1	L.S. 500.00						500.00	
3	P.W.D NO 97321 11-4-3-2	1:2:4 सीमेंट मसाले में आर०सी०सी० पिलर निर्माण।	1	x	1	1.00	0.50	0.10	0.05	cum			
			1	x	1	0.30	0.30	1.20	0.11	cum			
<b>Total</b>										0.16		6687.50	1056.63
4	P.W.D NO 5.22A.6	आर०सी०सी० कार्य हेतु सरिया क्रय करना	0.158 X 78.50 X 1% = 0.124						0.1240	per qn	6810.00	844.64	
5	P.W.D NO 13.1.2	पिलर में 1:4 मसाले में प्लास्टर कार्य।	1	X	4	0.30		1.20	1.44				
			1	X	1	0.30	0.30		0.09				
<b>Total</b>										1.53	sqm	149.45	228.66
6	पिलर पर सफेदी कार्य व पिलर संख्या लिखना						L.S.					500.00	
7	पानी की ढुलाई आदि						L.S.					500.00	
<b>Total :-</b>												<b>3678.09</b>	
एक सीमा पिलर पर व्यय रुपये - 3678.00 (तीन हजार, छः सौ अठत्तर मात्र) :-												<b>3678.00</b>	


  
 उप प्रभारिताधिकारी  
 लोक निर्माण विभाग  
 रुद्रप्रयाग

  
 उप प्रभारिताधिकारी  
 लोक निर्माण विभाग  
 रुद्रप्रयाग


परियोजना का नाम : राज्य योजना के अन्तर्गत जनपद रुद्रप्रयाग के विधानसभा क्षेत्र केदारनाथ के विकासखण्ड अगस्त्यमुनि में कुमोली (कर्णधार) से बमोली-मयकोटी मोटर मार्ग का नव निर्माण, ल0 4.00 किमी0 (वास्तविक ल0 3.300 किमी0)

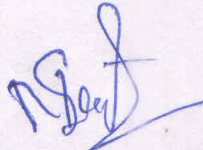
स्थल विशिष्ट होने न होने का प्रमाण-पत्र


प्रमाणित किया जाता है कि प्रस्तावित स्थल स्थलीय विशिष्ट है।

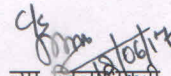
  
वन क्षेत्राधिकारी  
अगस्त्यमुनि रेंज  
रुद्रप्रयाग वन प्रभाग


  
उप प्रभागीय वनाधिकारी  
रुद्रप्रयाग वन प्रभाग  
रुद्रप्रयाग

  
उप वन संरक्षक  
रुद्रप्रयाग वन प्रभाग  
रुद्रप्रयाग वन प्रभाग  
रुद्रप्रयाग

  
राजस्व उपनिरीक्षक  
मयकोटी

  
तहसीलदार  
रुद्रप्रयाग

  
उप जिलाधिकारी  
रुद्रप्रयाग

  
जिलाधिकारी  
रुद्रप्रयाग


परियोजना का नाम : राज्य योजना के अन्तर्गत जनपद रुद्रप्रयाग के विधानसभा क्षेत्र केदारनाथ के विकासखण्ड अगस्त्यमुनि में कुमोली (कर्णधार) से बमोली-मयकोटी मोटर मार्ग का नव निर्माण, ल० 4.00 किमी० (वास्तविक ल० 3.300 किमी०)

राष्ट्रीय पार्क/वन्य जीव अभ्यारण्य से परियोजना स्थल की दूरी  
प्रमाण पत्र

प्रमाणित किया जाता है कि राष्ट्रीय पार्क/वन्य जीव अभ्यारण्य . केदारनाथ वन्य जीव अभ्यारण्य से उक्त परियोजना की दूरी लगभग 16.6 Km किमी० है।



कनिष्ठ अभियन्ता  
प्रा० खण्ड लो०नि०वि०  
रुद्रप्रयाग



सहायक अभियन्ता  
प्रा० खण्ड लो०नि०वि०  
रुद्रप्रयाग




अधिशाली अभियन्ता  
प्रा० खण्ड लो०नि०वि०  
रुद्रप्रयाग



वन क्षेत्राधिकारी  
अगस्त्यमुनि  
रुद्रप्रयाग वन प्रभाग



उप प्रभागीय वनाधिकारी  
रुद्रप्रयाग वन प्रभाग  
उप प्रभागीय वनाधिकारी  
रुद्रप्रयाग




उप वन संरक्षक  
रुद्रप्रयाग वन प्रभाग  
उप वन संरक्षक  
रुद्रप्रयाग


परियोजना का नाम : राज्य योजना के अन्तर्गत जनपद रुद्रप्रयाग के विधानसभा क्षेत्र केदारनाथ के विकासखण्ड अगस्त्यमुनि में कुमोली (कर्णधार) से बमोली-मयकोटी मोटर मार्ग का नव निर्माण, ल० 4.00 किमी० (वास्तविक ल० 3.300 किमी०)


पूर्व निर्मित मोटर मार्ग से आगे मार्ग निर्माण किये जाने के सम्बन्ध में प्रमाण पत्र

यह मोटर मार्ग के नव निर्माण का कार्य है।

यह मार्ग तिलबाडा-तोलब-मयकोटी-मालकोटी-डांगी-गुनाउ के किमी० 7 से प्रारम्भ होकर कुमोली होते हुए बमोली तक जायेगी।

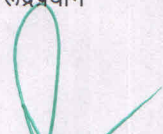
  
कनिष्ठा अभियन्ता  
प्रा० खण्ड लो०नि०वि०  
रुद्रप्रयाग

  
सहायक अभियन्ता  
प्रा० खण्ड लो०नि०वि०  
रुद्रप्रयाग

  
अधिशासी अभियन्ता  
प्रा० खण्ड लो०नि०वि०  
रुद्रप्रयाग

  
वन क्षेत्राधिकारी  
अगस्त्यमुनि  
रुद्रप्रयाग वन प्रभाग

  
उप प्रभागीय वनाधिकारी  
रुद्रप्रयाग वन प्रभाग  
रुद्रप्रयाग


  
उप वन संरक्षक  
प्रभागीय वनाधिकारी  
रुद्रप्रयाग वन प्रभाग  
रुद्रप्रयाग

परियोजना का नाम : राज्य योजना के अन्तर्गत जनपद रुद्रप्रयाग के विधानसभा क्षेत्र केदारनाथ के विकासखण्ड अगस्त्यमुनि में कुमोली (कर्णधार) से बमोली-मयकोटी मोटर मार्ग का नव निर्माण, ल0 4.00 किमी0 (वास्तविक ल0 3.300 किमी0)


प्रस्तावित जल विद्युत परियोजना हेतु कैचमेन्ट ट्रीटमेन्ट प्लान

प्रमाणित किया जाता है कि प्रस्तावित परियोजना जल विद्युत परियोजना नहीं है।

लागू नहीं



कनिष्ठ अभियन्ता  
प्रा0 खण्ड लो0नि0वि0  
रुद्रप्रयाग



सहायक अभियन्ता  
प्रा0 खण्ड लो0नि0वि0  
रुद्रप्रयाग



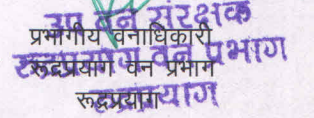
अधिशारी अभियन्ता  
प्रा0 खण्ड लो0नि0वि0  
रुद्रप्रयाग



वन क्षेत्राधिकारी  
अगस्त्यमुनि  
रुद्रप्रयाग वन प्रभाग



उप प्रभागीय वनाधिकारी  
रुद्रप्रयाग वन प्रभाग  
रुद्रप्रयाग

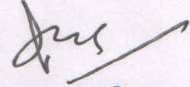


उप वन संरक्षक  
प्रभागीय वनाधिकारी  
रुद्रप्रयाग वन प्रभाग  
रुद्रप्रयाग

## भू-संरक्षण का प्रमाण पत्र

परियोजना का नाम :- राज्य योजना के अन्तर्गत जनपद रुद्रप्रयाग के विधानसभा क्षेत्र केदारनाथ के विकासखण्ड अगस्त्यमुनि में कुमोली (कर्णधार) से बमोली-मयकोटी मोटर मार्ग का नव निर्माण, ल० 4.00 किमी० (वास्तविक ल० 3.300 किमी०)

प्रमाणित किया जाता है कि मोटर मार्ग के नव निर्माण के दौरान भू-वैज्ञानिक द्वारा बताये गये भू-संरक्षण के उपायों का अनुपालन किया जायेगा।



सहायक अभियन्ता  
प्रा०ख० लो०नि०वि०  
रुद्रप्रयाग




अधिशासी अभियन्ता  
प्रा०ख० लो०नि०वि०  
रुद्रप्रयाग


परियोजना का नाम : राज्य योजना के अन्तर्गत जनपद रुद्रप्रयाग के विधानसभा क्षेत्र केदारनाथ के विकासखण्ड अगस्त्यमुनि में कुमोली (कर्णधार) से बमोली-मयकोटी मोटर मार्ग का नव निर्माण, ल० 4.00 किमी० (वास्तविक ल० 3.300 किमी०)

पर्यावरणीय स्वीकृति प्राप्त करने के सम्बन्ध में प्रमाण-पत्र

प्रमाणित किया जाता है कि यदि प्रश्नगत परियोजना के निर्माण हेतु भारत सरकार, पर्यावरण एवं वन मंत्रालय से पर्यावरणीय स्वीकृति की आवश्यकता हुई तो प्रयोक्ता एजेन्सी पर्यावरणीय स्वीकृति भारत सरकार से प्राप्त कर प्रस्तुत की जायेगी।



कनिष्ठ अभियन्ता  
प्रा० खण्ड लो०नि०वि०  
रुद्रप्रयाग



सहायक अभियन्ता  
प्रा० खण्ड लो०नि०वि०  
रुद्रप्रयाग





अधिसासी अभियन्ता  
प्रा० खण्ड लो०नि०वि०  
रुद्रप्रयाग


परियोजना का नाम : राज्य योजना के अन्तर्गत जनपद रुद्रप्रयाग के विधानसभा क्षेत्र केदारनाथ के विकासखण्ड अगस्त्यमुनि में कुमोली (कर्णधार) से बमोली-मयकोटी मोटर मार्ग का नव निर्माण, ल0 4.00 किमी0 (वास्तविक ल0 3.300 किमी0)

प्रस्तावित परियोजना में वृक्ष प्रभावित न होने की दशा में प्रभागीय वनाधिकारी द्वारा प्रदत्त प्रमाण-पत्र

प्रमाणित किया जाता है कि प्रस्तावित परियोजना के निर्माण से <sup>56</sup> वृक्ष प्रभावित हो रहे हैं।

  
वन क्षेत्राधिकारी  
अगस्त्यमुनि  
रुद्रप्रयाग

  
उप प्रभागीय वनाधिकारी  
रुद्रप्रयाग वन प्रभाग  
रुद्रप्रयाग

  
उप वन संरक्षक  
प्रभागीय वनाधिकारी  
रुद्रप्रयाग