

Attchement-2.19

परियोजना विवरण :- जनपद चम्पावत के विधानसभा क्षेत्र चम्पावत के अर्न्तगत जिला योजना में स्वीकृत टवामोड़ से कोट अमोडी तक मोटर मार्ग लम्बाई-1.000कि०मी० का नव निर्माण।

प्रमाण-पत्र

मलवा निस्तारण व्यय वहन प्रमाण पत्र

मक डिस्पोजल हेतु वनीकरण एवं अभियांत्रिकी कार्यो में जो भी व्यय होगा उसे प्रान्तीय खण्ड लोक निर्माण विभाग द्वारा वन विभाग की मांग के अनुसार उपलब्ध करा दिया जायेगा।



सहायक अभियन्ता
प्रान्तीय खण्ड, लो०नि०बि०
चम्पावत



अधिशाली अभियन्ता
प्रान्तीय खण्ड, लो०नि०बि०
चम्पावत (प्रान्त. त.)



कार्य का नाम- जिला योजना के अन्तर्गत टवामोड़ से कोट अमोड़ी तक सड़क का निर्माण

(लम्बाई 1.00 कि०मी०)

(A) Material received due to hill side cutting 0.5x1500x6.00x2.50=13500.00Cum
Say 11250.00 Cum

(B) Utilisation of Material Obtain from hill cutting.

S No	Item for which material is to be used	Quantity (Cum./Nos.)	Index at which the material will be consumed per unit	Quantity of material consumed (Cum.)
1	2	3	4	5
1	Stone masonry in cement sand mortar	1246.88	1.15	1433.91
2	Stone masonry in lai dry	1228.13	1.15	1412.34
3	Hand packed stone filling	825.00	1.00	825.00
4	Construction of wire crates	684.38	1.00	684.38
5	Granular-sub-base (GSB)	178.13	1.00	178.13
6	Construction of parapets	135.00	1.00	135.00
7	Construction of road side drain	239.06	1.00	239.06
8	Construction of R.C.C. scuppers	600.00	1.00	600.00
9	Concreting works	42.19	0.96	40.50
Material to be stored for carrying out stage-II works				
10	GSB (grading-I) works	2700.00	1.21	3267.00
11	GSB (grading-II) works			
12	G3 (grading to be done using granulator at site)			
13	Super elevation and patri	46.88	1.00	46.88
Total material consumed in cum				8862.19
Say in cum				8862.00
Balance material left for disposal		11250.00	-8862.00	
		2388.00		
Add 40% for swell factor		955.20		
Total		3343.20		

Location and quantity of debris disposal

Ch.	Size of Dumping site	Type of land	Capacity of the site (Cum)
0.300	30.00x20.00x3.20 m	Civil Land	1920.00
0.550	20.00x10.00x2.70 M	Civil Land	540.00
0.900	20.00x15.00x3.00 M	Civil Land	900.00
Total-			3360.00

सहयक अभियन्ता
प्रान्तीय खण्ड, लो०नि०वि०
धम्पावत

अधिशासी अभियन्ता
प्रान्तीय खण्ड, लो०नि०वि०
धम्पावत (प्र.सं. 1)

वन क्षेत्राधिकारी
धम्पावत वन क्षेत्र

9/10

प्रान्तीय वनाधिकारी
धम्पावत वन प्रभाव धम्पावत

वन प्रशासक वनाधिकारी
धम्पावत

1/12

Summary of Debris Disposal


S.No.	Total Debris Cum.	Material disposal by cartage	Re-used material for road const.	Total disposal in dumping zone	Balance debris
1	2	3	4	5	6
1	11250.00	3343.20	7906.80	3343.20	Nil




सहायक अभियन्ता
प्रांतीय खण्ड, लो०नि०वि०
घम्यावत

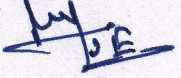


अधिसासी अभियन्ता
प्रांतीय खण्ड, लो०नि०वि०
घम्यावत (प्र.सं. १)




वन क्षेत्राधिकारी
घम्यावत वन क्षेत्र


१७५०
५२५५०५





वन क्षेत्राधिकारी
घम्यावत



प्रांतीय वनाधिकारी
घम्यावत वन १४१ व-पावत

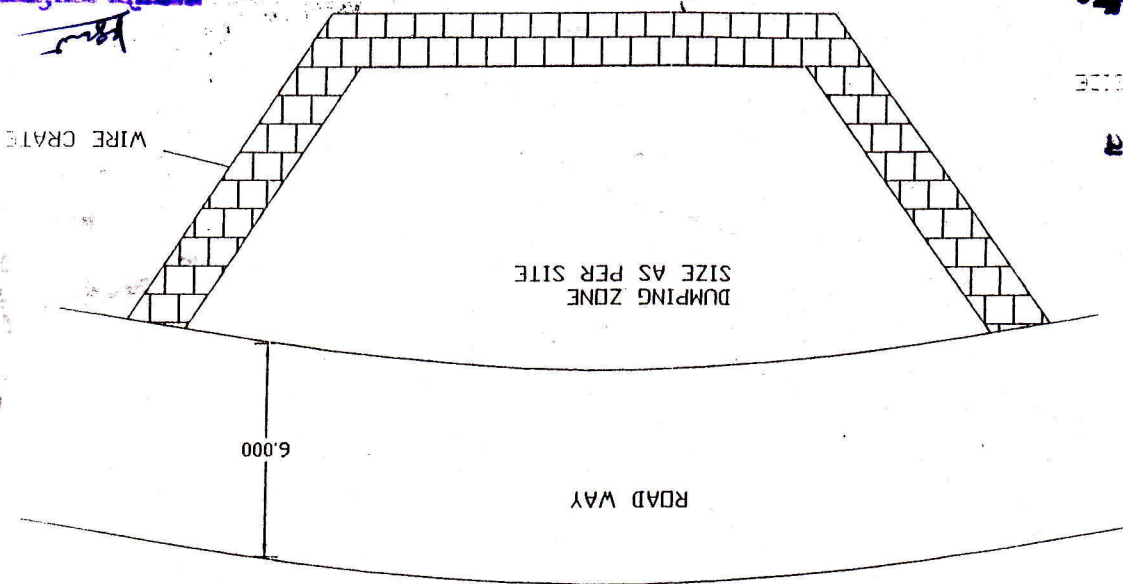
பிளான்
பிளான்

(1) கட்டிடம், பிளான்
பிளான், கட்டிடம், பிளான்
பிளான், கட்டிடம், பிளான்

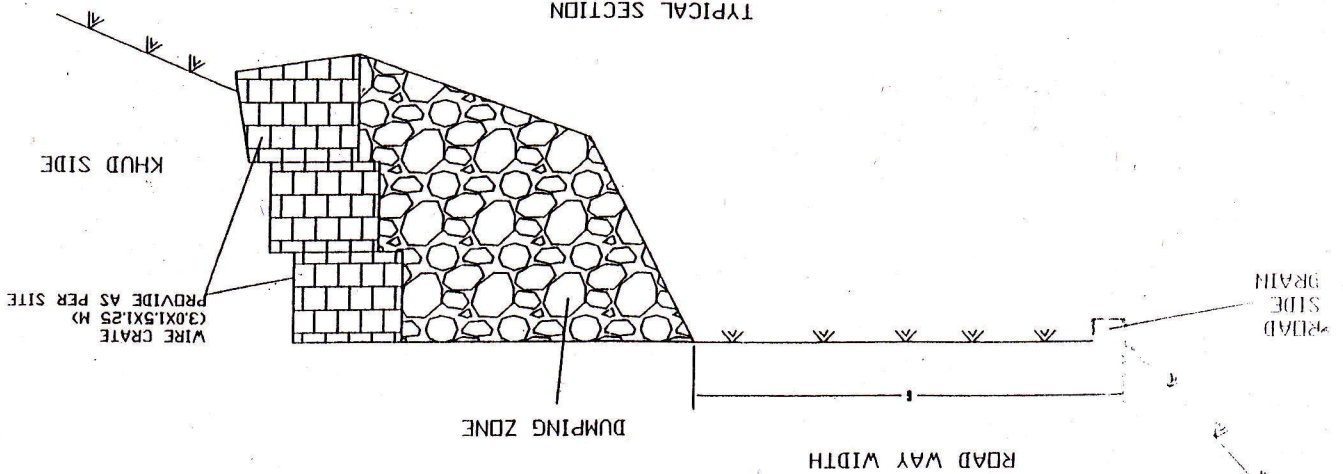
பிளான்
பிளான், கட்டிடம், பிளான்
பிளான், கட்டிடம், பிளான்

பிளான், கட்டிடம், பிளான்
பிளான், கட்டிடம், பிளான்

பிளான்
(பிளான்) - பிளான்
பிளான், கட்டிடம், பிளான்
பிளான், கட்டிடம், பிளான்



TYPICAL SECTION



MUCK DISPOSAL PLAN AND CROSS SECTION

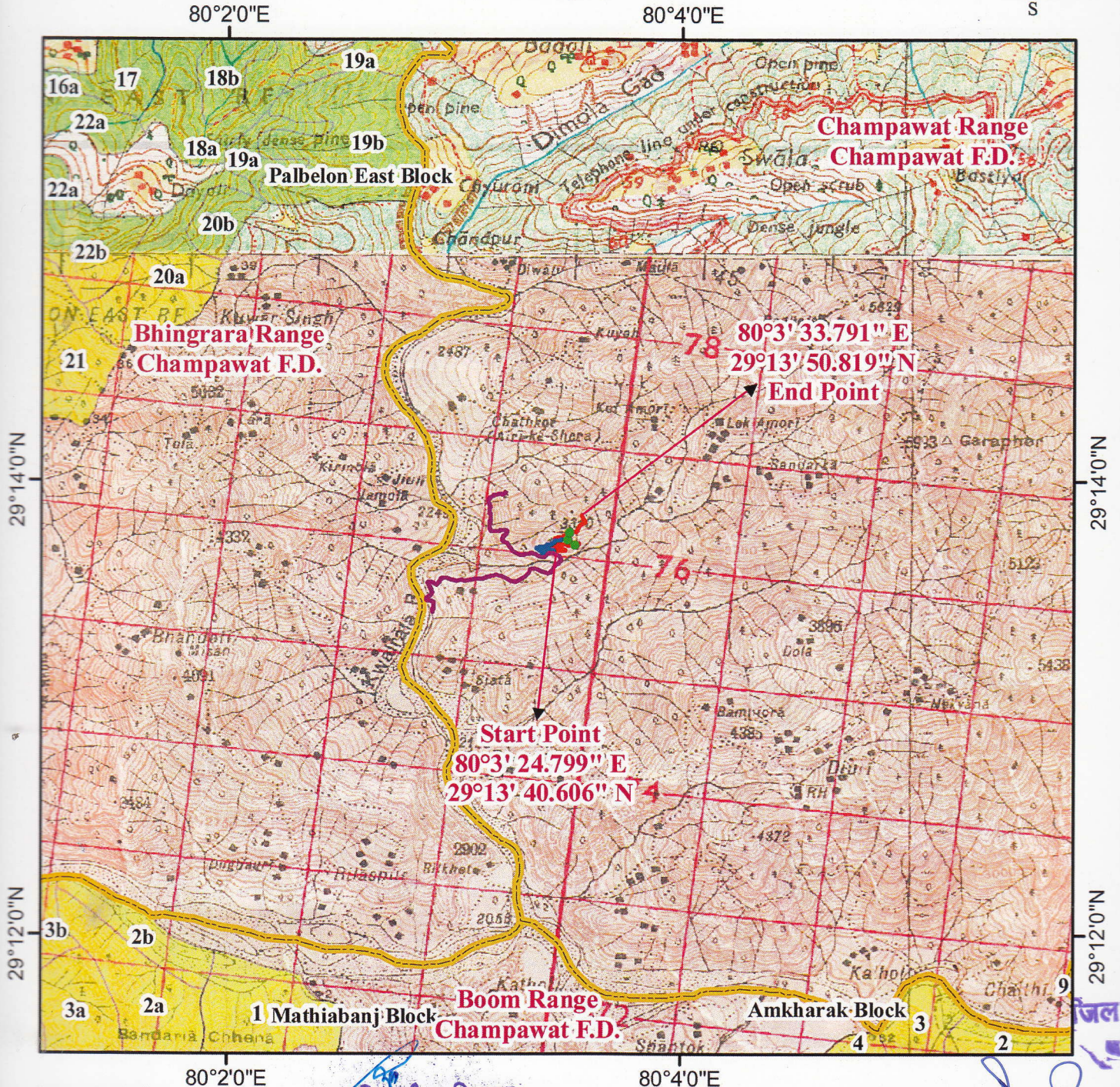
பிளான், கட்டிடம், பிளான்
பிளான், கட்டிடம், பிளான்

डिजिटल मैप - जनपद चम्पावत में जिला योजना के अन्तर्गत टवामोड़ से कोट अमोड़ी तक मोटर मार्ग के निर्माण हेतु (लम्बाई 1.00 कि०मी०)

SOI Toposheet No. 62 C 04

0 0.5 1Km

1 : 50,000



Legend

- Muck Dumping
- Proposed_Road
- Alternate_Road
- Existing_Road
- Forest Range Boundary
- Reserve Forest Boundary
- Reserve Forest Boundary

अधिसूची अभियन्ता
प्रान्तीय खण्ड: लो०नि०वि०
चम्पावत (जनपद 1)

सहायक अभियन्ता
प्रान्तीय खण्ड: लो०नि०वि०
चम्पावत

वन क्षेत्र अधिकारी
चम्पावत वन क्षेत्र

तहसील अधिकारी
चम्पावत

अमित सिंह सीपाल
राजस्व उपनिरीक्षक
क्षेत्र: रातोला
तहसील: चम्पावत

उप जिलाधिकारी (सिदरा)
चम्पावत

जिलाधिकारी
चम्पावत