

परियोजना विवरण :- जनपद चम्पावत के विधानसभा क्षेत्र चम्पावत के अर्न्तगत जिला योजना में स्वीकृत टवामोड़ से कोट अमोड़ी तक मोटर मार्ग लम्बाई-1.000कि०मी० का नव निर्माण।

वन संरक्षक द्वारा दिये जाने वाले बाँज वृक्षों के पातन का प्रमाण-पत्र


प्रश्नगत परियोजना के निर्माण हेतु आवेदित वन भूमि के गैर वानिकी कार्यों हेतु प्रत्यावर्तन के लिये अधोहस्ताक्षरी द्वारा दिनांक को स्थलीय निरीक्षण किया गया। स्थलीय निरीक्षण के दौरान परियोजना के निर्माण से बाँज प्रजाति के वृक्ष प्रभावित नहीं हो रहे हैं :-


कसं	भूमि की श्रेणी	वन ब्लॉक / कम्पार्ट मेन्ट / खसरा संख्या	प्रजाति	वैज्ञानिक नाम	व्यास वर्ग								
					10.20	20.30	30.40	40.50	50.60	60.70	70.80	80 से अधिक	योग
1.	आरक्षित वन भूमि	-	-	-	-	-	-	-	-	-	-	-	-
2.	सिविल सोयम	-	-	-	-	-	-	-	-	-	-	-	-
3.	वन पंचायत	-	-	-	-	-	-	-	-	-	-	-	-
4.	संरक्षित वन	-	-	-	-	-	-	-	-	-	-	-	-
	योग :- वन भूमि	-	-	-	-	-	-	-	-	-	-	-	-
5.	नाप भूमि	-	-	-	-	-	-	-	-	-	-	-	-
	कुल योग :-	-	-	-	-	-	-	-	-	-	-	-	-


उपरोक्तानुसार गणना किये गये वृक्षों में बाँज वृक्षों प्रभावित नहीं हो रहे हैं।

ह०/-वन संरक्षक,




वन क्षेत्राधिकारी
चम्पावत वन क्षेत्र


वन पंचायतीव वनाधिकारी
चम्पावत


प्रभागिय वनाधिकारी
चम्पावत वन क्षेत्र। चम्पावत