

परियोजना विवरण :- जनपद चम्पावत के विधानसभा क्षेत्र चम्पावत के अन्तर्गत जिला योजना में स्वीकृत टवामोड़ से कोट अमोडी तक मोटर मार्ग लम्बाई-1.000कि०मी० का नव निर्माण।

लैन्ड शेड्यूल (आरक्षित वन भूमि)

जिला	वन प्रभाग का नाम	वन राजि का नाम	वन ब्लाक का नाम	परियोजना की लम्बाई (मीटर में)	चौड़ाई (मीटर में)	क्षेत्रफल (हे०)
चम्पावत	चम्पावत	चम्पावत वन प्रभाग, चम्पावत	-	-	-	-


ह०/-
प्रयोक्ता एजेन्सी





वन क्षेत्राधिकारी
चम्पावत वन क्षेत्र

ह०/-
प्रभागीय वनाधिकारी



जिलाधिकारी
चम्पावत



जिलाधिकारी अमित सिंह
प्रान्तीय खण्ड, ले०वि०वि०
चम्पावत (सदर)


अमित सिंह सीपाल
राजस्व उपनिरीक्षक
क्षेत्र-चम्पावत
तहसील-चम्पावत



उप जिलाधिकारी (सदर)
चम्पावत


तहसीलदार
चम्पावत


सहायक अभियन्ता
प्रान्तीय खण्ड, ले०वि०वि०
चम्पावत


प्रभागीय वनाधिकारी
चम्पावत




प्रभागीय वनाधिकारी
चम्पावत वन प्रभाग चम्पावत

लैण्ड शैड्यूल

परियोजना का नाम:- जनपद चम्पावत में जिला योजना के अन्तर्गत स्वीकृत टवामोड़ से कोट अमोड़ी तक सड़क निर्माण कार्य।

सिविल एवं सोयम वनपंचायत एवं नाप भूमि का लैण्ड शैड्यूल के लिये राजस्व विभाग/जिलाधिकारी द्वारा निर्धारित प्रपत्र						
जिला	तहसील	ब्लाक	खसरा नम्बर	कुल रकवा हेक्टे०	याचित क्षेत्रफल/हेक्टे०	टिप्पणी
1			2	3	4	5
चम्पावत	चम्पावत	चम्पावत	4578	0.325	0.035	50 मी० सिविल भूमि कोट अमोड़ी 0.035 हेक्टे०
				योग	0.035	
			4591 से 4589 तक	0.0525	0.0525	75 मी० नाप भूमि कोट अमोड़ी 0.0525 हेक्टे०
				योग	0.0525	
			4598 से 4630 तक	0.235 0.210	0.0500 0.0025	75 मी० सिविल भूमि कोट अमोड़ी 0.0525 हेक्टे०
				योग	0.0500 0.0025	
			4613 से 4614 तक	0.0525	0.0525	75 मी० नाप भूमि कोट अमोड़ी 0.0525 हेक्टे०
				योग	0.0525	
			4628 4630 4629	1.750 0.210 0.315	0.070 0.040 0.035	200 मी० सिविल भूमि कोट अमोड़ी 0.1450 हेक्टे०
				योग	0.1450	
			4640 से 4632 तक	0.035	0.035	50 मी० नाप भूमि कोट अमोड़ी 0.035 हेक्टे०
				योग	0.0350	
			4668	0.235	0.0175	25 मी० सिविल भूमि कोट अमोड़ी 0.0175 हेक्टे०
				योग	0.0175	
			4665 से 4667 तक	0.0175	0.0175	25 मी० नाप भूमि कोट अमोड़ी 0.0175 हेक्टे०
				योग	0.0175	
			4669	0.755	0.0525	75 मी० सिविल भूमि कोट अमोड़ी 0.0525 हेक्टे०
				योग	0.0525	

			4667 से 4665 तक	0.028	0.028	40 मी० नाप भूमि कोट अमोड़ी 0.028 हेक्टे०
				योग	0.0280	
			4668	0.496	0.007	10 मी० सिविल भूमि कोट अमोड़ी 0.007 हेक्टे०
				योग	0.007	
			4635 से 4645 तक	0.0525	0.0525	75 मी० नाप भूमि कोट अमोड़ी 0.0525 हेक्टे०
				योग	0.0525	
			4655	0.0475	0.0175	25 मी० सिविल भूमि कोट अमोड़ी 0.0175 हेक्टे०
				योग	0.0175	
			4653 से 4650 तक	0.0175	0.007	10 मी० नाप भूमि कोट अमोड़ी 0.007 हेक्टे०
				योग	0.007	
			4656 4671 4672	0.015 0.635 1.380	0.0030 0.0300 0.1000	190 मी० सिविल भूमि कोट अमोड़ी 0.1330 हेक्टे०
				योग	0.1330	
			सिविल भूमि- 650 मी० x 7 मी० = 0.455 हेक्टे०			
			नाप भूमि- 350 मी० x 7 मी० = 0.245 हेक्टे०			
			कुल भूमि- 1000 मी० x 7 मी० = 0.7000 हेक्टे०			

सिविल वनभूमि- 0.455+मलुवा 0.110=0.565 हेक्टे०

जिलाधिकारी
चम्पावत

सहायक अधिपन्न
प्रान्तीय खण्ड, लोन्गि
चम्पावत

जिलाधिकारी चम्पावत
प्रान्तीय खण्ड, लोन्गि
चम्पावत

वन क्षेत्राधिकारी
चम्पावत वन क्षेत्र

तहसीलदार
चम्पावत

अमित सिंह सीपाल
राजस्व उपनिरीक्षक
क्षेत्र...
तहसील... चम्पावत

जिलाधिकारी (सदर)
चम्पावत

प्रान्तीय जिलाधिकारी
चम्पावत वन क्षेत्र

वन प्रशासक वनाधिकारी
चम्पावत