




न्यूनतम वन क्षेत्र उपयोग प्रमाण पत्र
(अन्य विकल्प प्रमाण पत्र)

यह प्रमाणित किया जाता है कि नर्मदा घाटी विकास प्राधिकरण के नर्मदा विकास संभाग क्रमांक 20, मण्डलेश्वर जिला खरगोन के अंतर्गत जिला शाजापुर एवं राजगढ़ के अंतर्गत कालीसिंध फेस II लघु उद्दवहन सिंचाई परियोजना (पाईप लाईन) प्रस्तावित है। परियोजना में प्रभावित होने वाले वन क्षेत्र वनमण्डल खण्डवा में 46.989 हे. एवं वनमण्डल देवास में 100.101 हे. (कुल 147.09 हेक्टेयर) है, खण्डवा वनमण्डल का प्रस्तावित वनक्षेत्र 46.989 हे. जो न्यूनतम है, एवं अन्य विकल्प नहीं है।


वन परिक्षेत्र अधिकारी
वन परिक्षेत्र चांदगढ़


उप वनमण्डलाधिकारी
उप वनमण्डल पुनासा


वनमण्डलाधिकारी
सामान्य वनमण्डल खण्डवा