



CENTRAL COALFIELDS LIMITED
(A Subsidiary of Coal India Limited)
OFFICE OF THE PROJECT OFFICER
NORTH URIMARI RAILWAY SIDING
BARKA-SAYAL AREA



Ref. No.-PO/NURS/Reply/8.27 Ha/FC/2021/ 1557

Date:-14.09.2021

सेवा मे,

वन प्रमंडल पदाधिकारी
पश्चिमी वन प्रमंडल
वन भवन, हजारीबाग

विषय: सी.सी.एल. की नॉर्थ उरीमारी रेलवे साईडिंग परियोजना हेतु 11.11 हे. (हजारीबाग पश्चिमी प्रमंडल के अंतर्गत 8.27 हे.) वन भूमि अपयोजन के प्रस्ताव के संबंध में।

प्रसंग: प्रधान मुख्य वन संरक्षक का पत्रांक संख्या 830 दिनांक 19.07.2021।

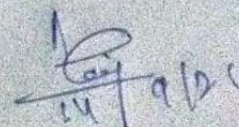
महाशय,

प्रधान मुख्य वन संरक्षक के पत्रांक संख्या 830 दिनांक 19.07.2021 के अनुसार आपके द्वारा नॉर्थ उरीमारी रेलवे साईडिंग परियोजना हेतु हेतु 11.11 हे. (हजारीबाग पश्चिमी प्रमंडल के अंतर्गत 8.27 हे.) वन भूमि अपयोजन के प्रस्ताव के संबंध में निम्नलिखित कागजातों को online upload करने हेतु निर्देशित किया गया था जो की online upload किया जा रहा है।

S. No.	Documents Demanded	Attached as
1.	फॉर्म A पार्ट I की हार्ड प्रति	Annexure 1
2.	Land Schedule	Annexure 2
3.	FRA NOC	Annexure 3
4.	NOC JJ के लिए उपक्रम	Annexure 4
5.	Payment of compensatory levies such as CA/NPV/Addl. NPV के लिए उपक्रम	Annexure 5

इन सभी दस्तावेजों को आठ प्रतियों में वन प्रमंडल पदाधिकारी, पश्चिमी हजारीबाग में जमा किया जा रहा है।

अतः आपसे सविनय निवेदन है की आप नॉर्थ उरीमारी रेलवे साईडिंग के अंतर्गत हजारीबाग वन प्रमंडल में पड़ने वाले 8.27 हे. वन भूमि अपयोजन के प्रस्ताव पर अग्रसर कार्यवाही करने की कृपा करें।


परियोजना पदाधिकारी
नॉर्थ उरीमारी रेलवे साईडिंग परियोजना
बरका-सयाल क्षेत्र
सेंट्रल कोलफील्ड्स लिमिटेड

FORM - 'A'

Form for seeking prior approval under section 2 of the proposals by the State Governments and other authorities

PART I**1. Project details:****i. Name of the Project:**

North Urimari Railway Siding

ii. Short narrative of the proposal and project/scheme for which the forest land is required.

North Urimari Railway Siding is a siding for the dispatch of coal produced from North Urimari OCP. This project is a part of three projects North Urimari OCP, Urimari OCP and Sayal D Colliery.

iii. Map showing the required forest land, boundary of adjoining forest on a 1:50,000 Scale.

Attached.

iv. Cost of the project.

22232.1 Lakhs

v. Justification for locating the project in forest area.

The North Urimari Railway Siding has been approved by CCL board in its 442th meeting (no 09 of 2017) on date 26.04.2017.

In the detailed report of Rail route to serve North Urimari OCP of Barka-Sayal Area at Patratu prepared by RITES.

North Urimari Railway Siding was earlier planned to construct the coal loading siding with provision of RLS at the north Urimari area by extending the buffer end of the unused sayal D siding which was connected with the PD branch lines at km. 3/040.99 from CSB of Patratu on the erstwhile twin single line.

It is now planned to connect the proposed North Urimari siding directly in continuation of the unused north line and for the purpose of construction the starting/take point of the same will be from north line at km. 3/040.99 from CSB of Patratu Station.

vi. Cost-benefit Analysis.

Attached.

vii. Employment likely to be generated.

Yes

10/9/21

2. Purpose-wise breakup of the total land required:

S. No.	District	Name of Village	Area of Forest Land (Ha)	Area of Non-forest Land (Ha)
1	Ramgarh	Sayal	1.06	2.32
2		Patratu	0.7	0
3		Sankul	1.08	0
Total (Ramgarh)			2.84	2.32
4	Hazaribagh	Urimari	8.27	9.6
5		Potanga	0	4.82
Total (Hazaribagh)			8.27	14.42
Overall Total			11.11	16.74

3. Details of displacement of people due to project, if any: NIL

- Number of families. - NIL
- Number of Scheduled Castes/Scheduled tribe families - NIL
- Rehabilitation Plan - NA

4. Whether Clearance under Environment (Protection) Act, 1986 required?


No

5. Undertaking to bear the cost of raising and maintenance of compensatory afforestation and/or penal compensatory afforestation as well as cost for protection and regeneration of Safety zone, etc. as per the scheme prepared by the State Government.

Attached.

6. Details of Certificates/documents enclosed as required under the instructions.

Attached.


 Project Officer
 North Urimari Railway Siding
 Barka-Sayal Area

Date: 14.09.2021

Place: North Urimari

State serial No. of proposal:FP/JH/Others/34881/2018



CENTRAL COALFIELDS LIMITED
A Miniratna Cat-1 Company
OFFICE OF THE PROJECT OFFICER
BIRSA PROJECT
BARKA-SAYAL AREA



पत्रांक संख्या - परि. पदा./ भूमि विवरण 8.27 हे० /2021/ 1407

दिनांक - 03/9/2021

UNDERTAKING

नॉर्थ उरीमारी रेलवे साईडिंग के लिए 8.27 हे. में पड़ने वाले अधिसूचित वन भूमि एवं जंगल झाड़ी का विवरण निम्नवत है:-

क्रम संख्या	मौज़ा का नाम	थाना एवं थाना संख्या	प्लॉट संख्या	अधिसूचित सिमांकित वन भूमि का रकवा (हे०)	जंगल झाड़ी वन भूमि का रकवा (हे०)
1	उरीमारी	बड़कागाँव - 155	756	3.87	0.18
			730	0.81	-
			688	-	0.28
			335	-	0.51
			158	-	0.12
			96	-	0.70
			87	-	0.67
			11	-	0.04
			2	-	1.09
			Total -	4.68	3.59
कुल रकवा = 4.68 + 3.59 = 8.27 हे.					

[Signature]
 03/09/2021
 Colliery Surveyor
 Birsa Project

[Signature]
 03/09/21
 Nodal Officer (E&F)
 Birsa Project

[Signature]
 03/09/21
 Manager
 Birsa Project

[Signature]
 03/9/21
 Project Officer
 Birsa Project

FORM-I
(for linear projects)
Government of Jharkhand
Office of the District Collector
Hazaribag

No. **550**.....

Dated. **14** | **08** / 2021


**To WHOM SOEVER IT MAY
CONCERN**

In compliance of the Ministry of Environment and Forests (MoEF), Government of India's letter No.11- 9/98-FC (pt.) dated 3rd August 2009 wherein the MoEF issued guidelines on submission of evidences for having initiated and completed the process of settlement of rights under the Scheduled Tribes and Other Traditional Forest Dwellers (Recognition of Forest Right) Act, 2006 ('FRA', for short) on the forest land proposed to be diverted for non-forest purposes read with MoEF's letter dated 5th February 2013 wherein MoEF issued certain relaxation in respect of linear projects, it is certified that 8.27 Hec. of forest land proposed to be diverted in favour of **Central Coalfield Limited** for construction of **North Urimari Railway Siding** in Hazaribagh district falls within jurisdiction of **Urimari (8.27 Hec.) in Barkagaon tehsils.**

It is further certified that:

- (a) The complete process for identification and settlement of rights under the FRA has been carried out for the entire 8.27 Hec. of forest area proposed for diversion. A copy of records of all consultations and meetings of the Forest Rights Committee(s), Gram Sabha(s), Sub-Division Level Committee(s) and the District Level Committee are enclosed as annexure 1 to annexure 3.
- (b) the diversion of forest land for facilities managed by the Government as required under section 3 (2) of the FRA have been completed and the Gram Sabha have given their consent to it;
- (c) the proposal does not involve recognized right of Primitive Tribal Groups and Pre-agricultural communities.

Encls.: As above.


12/8/2021
Deputy Commissioner
Hazaribag



550

हजारपांक...../क0,

हजारीबाग, दिनांक.....14/08/2021

प्रतिलिपि:-

प्रधान सचिव, राजस्व एवं भूमि सुधार विभाग, झारखण्ड, राँची को सूचनार्थ एवं आवश्यक कार्रवाई हेतु प्रेषित।

प्रतिलिपि:-

आयुक्त, उत्तरी छोटानागपुर प्रमण्डल, हजारीबाग को सूचनार्थ एवं आवश्यक कार्रवाई हेतु प्रेषित।

प्रतिलिपि:-

वन प्रमण्डल पदाधिकारी, पश्चिमी वन प्रमण्डल एवं अन्य संबंधित सदस्यों को सूचनार्थ एवं आवश्यक कार्रवाई हेतु प्रेषित।

प्रतिलिपि:-

अनुमण्डल पदाधिकारी, सदर, हजारीबाग को सूचनार्थ प्रेषित।

प्रतिलिपि:-

अंचल अधिकारी, बड़कागाँव, हजारीबाग को सूचनार्थ प्रेषित।

प्रतिलिपि:-

परियोजना पदाधिकारी, नार्थ उरीमारी रेलवे साईडिंग,, हजारीबाग को सूचनार्थ एवं आवश्यक कार्रवाई हेतु प्रेषित।

प्रतिलिपि:-

जिला सूचना विज्ञान पदाधिकारी, एन0आई0सी0, हजारीबाग को सूचनार्थ एवं आवश्यक कार्रवाई हेतु प्रेषित। कृपया जिला के वेबसाईट पर अपलोड करना सुनिश्चित किया जाय।

[Signature]
 14/8/21
 उपायुक्त,
 हजारीबाग।

[Signature]

दिनांक 03.07.2021 को उपस्थित, हजारीबाग की अध्यक्षता में Google meet के माध्यम से आयोजित जिला स्तरीय वनाधिकार समिति की बैठक की कार्यवाही:-

कार्यवाही

एजेन्डा 1:- चलकुशा अंचल अन्तर्गत पलगा (NII-2) पर एवं MDR-090 पर नस्केडीह-चौबे-कैमवारी MDR-090 पर पथ चौड़ीकरण कार्य हेतु गैरमजकूआ जंगल-झाड़ी भूमि के अपयोजन हेतु कुल 06 (छ) अभिलेख प्राप्त हुआ है। जो निम्नवत है:-

अधिसूचित वन भूमि						
क्र०	अंचल	मौजा/थाना नं०	खाता संख्या	प्लॉट संख्या	रकबा	भूमि का किस्म
01	चलकुशा	मानगो/24	13	02	0.28 ए०	वन भूमि
02		खिजुरसोता/22	01	282	0.04 ए०	वन भूमि
03		चलकुशा/18	471	675,2193,2205,2329,2197	0.74 ए०	वन भूमि
04		चौबे/30	177	4421	1.04 ए०	वन भूमि
05		बरियोन/29	41	300,741	1.47 ए०	वन भूमि
06		बीखनाडीह/23	27	13,14,106	2.40 ए०	वन भूमि

अनुमण्डल स्तरीय वनाधिकार समिति से प्रस्ताव पारित है जिसका जिला स्तरीय वनाधिकार समिति द्वारा FRA प्रमाण पत्र निर्गत किये जाने हेतु समिति द्वारा सर्वसम्मति से निर्णय लिया गया।

एजेन्डा 2:- अंचल बड़कागाँव नार्थ उरीमारी रेलवे साईडिंग के निर्माण हेतु गैरमजकूआ Deemed forest भूमि (जंगल-झाड़ी, जंगल-सखुवा, जंगल इत्यादि) भूमि का अपयोजन एवं अनापत्ति प्रमाण पत्र निर्गत करने हेतु प्रस्ताव प्राप्त हुआ है। जिसकी विवरणी निम्नवत है:-

अधिसूचित वन भूमि							
क्र०	अंचल	योजना का नाम	ग्राम	खाता नं०	प्लॉट	रकबा (हे० में)	भूमि का किस्म
01	बड़कागाँव	नार्थ उरीमारी रेलवे साईडिंग का निर्माण	उरीमारी/155	01	756	3.87 हे०	जंगल
02					730	0.81 हे०	जंगल
कुल:-						4.68 हे०	
जंगल-झाड़ी भूमि							
क्र०	अंचल	योजना का नाम	ग्राम	खाता नं०	प्लॉट	रकबा (हे० में)	भूमि का किस्म
	बड़कागाँव	नार्थ उरीमारी रेलवे साईडिंग का निर्माण	उरीमारी/155	01	756	0.18 हे०	जंगल-झाड़ी
					688	0.28 हे०	जंगल-झाड़ी
03					335	0.51 हे०	जंगल-झाड़ी
					158	0.12 हे०	जंगल-झाड़ी
					96	0.70 हे०	जंगल-झाड़ी
04					87	0.67 हे०	जंगल-झाड़ी
					11	0.04 हे०	जंगल-झाड़ी
05					02	1.09 हे०	जंगल-झाड़ी
कुल:-						3.59 हे०	

अंचल का नाम	ग्राम का नाम	वन भूमि (हे० मी)	जंगल-झाड़ी (हे० मी)	कुल भूमि (हे० मी)
बडकागाँव	उरीमारी	4.68 हे०	3.59 हे०	8.27 हे०

अनुमण्डल स्तरीय वनाधिकार समिति से प्रस्ताव पारित है जिसका जिला स्तरीय वनाधिकार समिति द्वारा FRA प्रमाण पत्र निर्गत किये जाने हेतु समिति द्वारा सर्वसम्मति से निर्णय लिया गया।

एजेन्डा 3:- विद्युत कार्यपालक अभियन्ता (प्र०) विद्युत आपूर्ति अंचल, हजारीबाग के झापांक 683 दिनांक 14.06.2021 द्वारा 33/11 के०भी० विद्युत उपकेन्द्र, बनासो से 33/11 के०भी० विद्युत उपकेन्द्र झरपो तक 33 के०भी० लाईन निर्माण हेतु भूमि अपयोजन के संबंध में पूर्व में निर्गत FRA एवं अनापत्ति पत्र संशोधन हेतु अनुरोध पत्र प्राप्त हुआ है, जिसके भूमि की विवरणी निम्नवत है:-

अधिसूचित वन भूमि

क्र०	अंचल	योजना का नाम	ग्राम	थाना नं०	प्लॉट नं०	रकबा (हे० मी)	भूमि का किस्म	
01	बिष्णुगढ़	33/11 के० भी० विद्युत उपकेन्द्र, बनासो से 33/11 के० भी० विद्युत उपकेन्द्र झरपो तक 33 के० भी० लाईन निर्माण	भेलवारा	185	71	0.615	जंगल	
					39	0.518		
					27	0.550		
					26	0.647		
					701	1.101		
					704	0.551		
					680	0.814		
					813	0.972		
					815	0.680		
					817	0.502		
					858	0.259		
					889	0.822		
			कुल:-		8.031			
02			नावाडीह	201	161	0.421	जंगल	
			कुल:-		0.421			
03	चलंगा	203	374	0.255	जंगल			
			428	1.393				
			449	0.550				
			कुल:-			2.198		
04	जमुवा	196	2	0.745	जंगल			
			4	1.506				
			174	0.215				
	कुल:-		2.466					
05	कुसुम्मा	236	41	0.360	जंगल			
			कुल:-			0.360		
06			नवादा	234		1972	0.117	जंगल
						1915	0.246	
	1989	0.994						
	कुल:-		1.357					
07	बनासो	242	1298	0.777	जंगल			
			1297	0.170				
	कुल:-		0.947					


5

क्र०	अंचल	जंगल-झाड़ी					
		योजना का नाम	ग्राम	थाना नं०	प्लॉट नं०	रकबा (हे० मे०)	भूमि का किस्म
01	विष्णुगढ़	33/11 के० भी० विद्युत उपकेन्द्र, बनासो से 33/11 के० भी० विद्युत उपकेन्द्र झरपो तक 33 के० भी० लाईन निर्माण	नवादा	234	1970	0.038	जंगल-झाड़ी

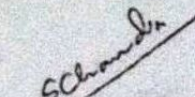
अंचल का नाम	ग्राम का नाम	वन भूमि (हे० मे०)	जंगल-झाड़ी (हे० मे०)	कुल भूमि (हे० मे०)
विष्णुगढ़	भेलवारा	8.031	—	8.031
	नावाडीह	0.421	—	0.421
	चलंगा	2.198	—	2.198
	जमुवा	2.466	—	2.466
	कुसुम्भा	0.360	—	0.360
	नवादा	1.357	0.038	1.395
	बनासो	0.947	—	0.947
	कुल:-	15.780	0.038	15.818


इस कार्यालय के पत्रांक 1476, 1477 दिनांक 24.10.2018 एवं पत्रांक 979, 986 दिनांक 06.08.2019 द्वारा पूर्व में निर्गत FRA प्रमाण पत्र एवं अनापत्ति प्रमाण पत्र में उपरोक्त विवरणी के अनुसार संशोधन करते हुए जिला स्तरीय वनाधिकार समिति द्वारा नये प्रपत्र में FRA प्रमाण पत्र एवं अनापत्ति प्रमाण पत्र निर्गत करने का निर्णय लिया गया।


सधन्यवाद बैठक की कार्यवाही समाप्त की गई।


जि० क० पदा०
हजारीबाग

वन प्रमण्डल पदा०
वन्य प्राणी प्र०
हजारीबाग


वन प्रमण्डल पदा०
पूर्वी वन प्र०
हजारीबाग


वन प्रमण्डल पदा०
पश्चिमी वन प्र०
हजारीबाग



उपायुक्त, 3/11/2021
हजारीबाग।

प्रतिलिपि:-
झापांक 409/क०

हजारीबाग, दिनांक 03/07/2021

वन प्रमण्डल पदाधिकारी, पश्चिमी वन प्रमण्डल/पूर्वी वन प्रमण्डल/वन्य प्राणी प्रमण्डल, हजारीबाग/अनुमण्डल पदाधिकारी, सदर/बरही को सूचनार्थ एवं आवश्यक कार्यवाई हेतु प्रेषित।

प्रतिलिपि:- सभी संबंधित सदस्यों को सूचनार्थ प्रेषित।


उपायुक्त, 3/7/2021
हजारीबाग।





CENTRAL COALFIELDS LIMITED
(A Subsidiary of Coal India Limited)
OFFICE OF THE PROJECT OFFICER
NORTH URIMARI RAILWAY SIDING
BARKA-SAYAL AREA



Ref. No.-PO/NURS/Reply/8.27/FC/2021/1444


Date:-06.09.2021

UNDERTAKING

नॉर्थ उरीमारी रेलवे साईडिंग के हजारीबाग ज़िले में पड़ने वाले 8.27 हे. कुल जंगल भूमि में 4.68 हे. भूमि अधिसूचित वन भूमि है और 3.59 हे. जंगल झाड़ी है। इनमें से 3.59 हे. जंगल झाड़ी भूमि का विवरण निम्नवत है।

क्रम स.	मौज़ा का नाम	थाना एवं थाना संख्या	प्लॉट संख्या	जंगल झाड़ी वन भूमि का रकबा (हे. में)
1.	उरीमारी	बड़कागाँव - 155	756	0.18
			688	0.28
			335	0.51
			158	0.12
			96	0.70
			87	0.67
			11	0.04
			2	1.09
			कुल	3.59 हे.

उपरोक्त जंगल झाड़ी वन भूमि का उपायुक्त हजारीबाग से अनापति प्रमाण पत्र वन, प्रयावरन एवं जलवायु परिवर्तन मंत्रालय, दिल्ली के नियमानुसार स्टेज-II के प्रक्रिया के समय इस प्रस्ताव के साथ संलग्न कर दी जाएगी। उपरोक्त उपक्रम के आलोक में नॉर्थ उरीमारी रेलवे साईडिंग परियोजना के 8.27 हे. (अधिसूचित वन भूमि -4.68 हे. एवं जंगल झाड़ी वन भूमि-3.59 हे.) के अपयोजन हेतु स्टेज-I का प्रस्ताव अग्रसारित करने की कृपा करें।


6/9/21

परियोजना पदाधिकारी
नॉर्थ उरीमारी रेलवे साईडिंग परियोजना
बरका-सयाल क्षेत्र
सेंट्रल कोलफील्ड्स लिमिटेड



C.C.L.

A Subsidiary of Coal India Limited - J Company

Annexure 5
सेंट्रल कोलफील्ड्स लिमिटेड

(कोल इंडिया लिमिटेड की अनुबंधी कंपनी / भारत सरकार का एक उपक्रम)

CENTRAL COALFIELDS LIMITED

(A subsidiary of Coal India Limited/Govt. of India Public Sector Undertaking)

Ref No. :- PO/BIRSA PROJECT/2021-22/ FRA/21-22/ 1408

Dated 03/9/21

OFFICE OF THE PROJECT OFFICER
BIRSA PROJECT

UNDERTAKING

Central Coalfields Limited undertakes to pay NPV, Addl.NPV, CA and other payments if any imposed by MoEF&CC, Govt. Of India under Section (II) of Forest Conservation Act,1980 for forest land diversion of proposed railway siding at Birsa Project.

Project Officer
Birsa Project