

संयुक्त स्थल निरीक्षण रिपोर्ट

आज दिनांक ~~25-10-2016~~ को गेल (इण्डिया) लिमिटेड, लखनऊ के ~~GAIL/VAPPL/FOREST/U.P~~ एवं ~~2016/2009 दिनांक 01-09-2016~~ त्रितीय वन अधिकारी, सौरांव के साथ गेल (इण्डिया) लिमिटेड की 36"/24" व्यास की विजयपुर-औरैया-फूलपुर नेचुरल गैस पाइप लाइन डाले जाने हेतु प्रभावित संरक्षित वनभूमि का संयुक्त स्थल निरीक्षण किया गया, उक्त गैस पाइप लाइन से प्रभावित हो रहे वन भूमि एवं वृक्षों का विवरण निम्नलिखित है :-

36"/24" व्यास विजयपुर-औरैया-फूलपुर नेचुरल गैस पाइपलाइन - 0.01196 हे०
 रेंज का नाम - सौरांव
 वन प्रभाग - इलाहाबाद
 वन का प्रकार - संरक्षित वनक्षेत्र

क्र० सं०	स्थल का नाम/किमी० संख्या/पाइप लाइन चैनेज	वैधानिक स्थिति	लम्बाई (मीटर)	चौड़ाई (मीटर)	क्षेत्रफल (वर्ग०मी०)	क्षेत्रफल (हे०)	प्रभावित वृक्षों की संख्या
1.	इलाहाबाद से फैजाबाद मार्ग (एन० एच० - 96/330 मध्य किमी० 124 व 125)	संरक्षित वन भूमि	55	1.5	82.5	0.0082	01
2	नार्दन रेलवे लाइन मध्य स्टेशन मउ अइमा व सिवैत (मध्य पोल सं० 128/2 - 128/3)	संरक्षित वन भूमि	25.1	1.5	37.65	0.00376	04

कुल क्षेत्रफल - 0.01196 हे०

(Handwritten signature)
 क्षेत्रीय वन अधिकारी
 सौरांव रेंज


(Handwritten signature)
 वन विभाग
 इलाहाबाद


(Handwritten signature)
 (श. प्रीत शर्मा)
 गेल इण्डिया लिमिटेड

(Handwritten signature)
 क्षेत्रीय वन अधिकारी
 सौरांव रेंज

(Handwritten signature)
 प्रभोगीय निदेशक
 सामाजिक वानिकी व वन प्रभाग
 इलाहाबाद

क्र० सं०	स्थल का नाम/किमी० संख्या	मार्ग पट्टी दायी/बायी	प्रजाति	गोलाई (मीटर)	योग्य/आयोग्य	विवरण
1.	इलाहाबाद से फैजाबाद मार्ग (एन० एच० - 96/330 मध्य किमी० 124 व 125)	दायी	प्रोसोपिस	0-1	आयोग्य	01
2.	नार्दन रेलवे लाइन मध्य स्टेशन मउ अइमा व सिवैत (मध्य पोल सं० 128/2 - 128/3)	बायी	प्रोसोपिस	0-1	आयोग्य	04


 क्षेत्रीय वन अधिकारी
 सामाजिक वानिकी प्रभाग
 इलाहाबाद


 (गवर्नर अफिस)
 वन दफ्तर
 सं० ३० अ३, इलाहाबाद



 Shukla

गेल इण्डिया लिमिटेड
 लखनऊ

Samdeeb. Shukla.

A.L.O.


 क्षेत्रीय वन अधिकारी
 लौराँद, इलाहाबाद


 प्रभागीय निदेशक
 सामाजिक वानिकी वन प्रभाग
 इलाहाबाद

संयुक्त स्थल निरीक्षण रिपोर्ट


आज दिनांक 27-10-16 को गेल (इण्डिया) लिमिटेड, लखनऊ के
 एवं क्षेत्रीय वन अधिकारी, फूलपुर के
 साथ गेल (इण्डिया) लिमिटेड 36"/24" व्यास की विजयपुर-औरैया-फूलपुर नेचुरल गैस
 पाइप लाइन डाले जाने हेतु प्रभावित संरक्षित वनभूमि का संयुक्त स्थल निरीक्षण किया गया,
 उक्त गैस पाइप लाइन से प्रभावित हो रहे वन भूमि एवं वृक्षों का विवरण निम्नलिखित है :-


36"/24" व्यास विजयपुर-औरैया-फूलपुर नेचुरल गैस पाइपलाइन - 0.00735 हे०
 रेंज का नाम - फूलपुर
 वन प्रभाग - इलाहाबाद
 वन का प्रकार - संरक्षित वनक्षेत्र


क्र० सं०	स्थल का नाम/पोल संख्या	वैधानिक स्थिति	लम्बाई (मीटर)	चौड़ाई (मीटर)	क्षेत्रफल (वर्ग०मी०)	क्षेत्रफल (हे०)	प्रभावित वृक्षों की संख्या
1.	नार्दन रेलवे लाइन मध्य फूलपुर व सरायचंदी (मध्य पोल सं० 29/12 - 29/13)	संरक्षित वन भूमि	49	1.5	73.5	0.00735	—

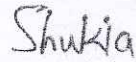
कुल क्षेत्रफल - 0.00735 हे०

उपरोक्त संरक्षित वन क्षेत्र पर कोई भी वृक्ष प्रभावित नहीं हो रहा है।



 क्षेत्रीय वन अधिकारी
 सामाजिक वानिकी प्रभाग
 इलाहाबाद
 दि 27.10.2016


 (के.पी. माधव)
 वनदशम
 फूलपुर रेंज


 लीलादेव कुमार शर्मा
 नो नो
 फूलपुर रेंज इलाहाबाद


 गेल इण्डिया लिमिटेड
 लखनऊ


 क्षेत्रीय वन अधिकारी
 फूलपुर रेंज


 Sandeep Shukla
 प्रभागीय निदेशक
 सामाजिक वानिकी वन प्रभाग
 इलाहाबाद
 A.L.O.