

FORM – I
(For linear projects)
Government of Telangana
Office of Collector & District Magistrate
Kumuram Bheem Asifabad

Rc.No.E1/0079/2020

Date: 31/10/2020

TO WHOM SO EVER IT MAY CONCERN

In compliance of the Ministry of Environment and Forests (MoEF) Government of India's letter No. 11-9/98-FC (pt), dated 3rd August 2009 wherein the MoEF issued guidelines on submission of evidence for having initiated and completed the process of settlement of rights under the scheduled tribes and other Traditional Forest Dwellers (Recognition of Forest Right) Act, 2006 (FRA for short) on the forest land proposed to be diverted for non-forest purpose and with MoEF's letter dated 5th February, 2013 wherein MoEF issued certain relaxation in respect of linear projects, it is certified that 4.1083 Hectares of the forest land proposed to be diverted in favour of District Panchayath Raj Engineer, Kumuram Bheem Asifabad for construction of road work (purpose for diversion of forest land) in Kumuram Bheem Asifabad District jurisdiction as detailed below:-

Sl. No.	Name of the Work	Name of the Mandal	Reach falling in the Forest	Land Covered under under Road Works	Extent in Hectares allotted under CA (Proc.No.E2/1278/2017), Dated: 01.06.2019.
1	2	3	4	6	5
1	LO39-PWD Road to Jhaduguda	Jainoor	0/00km to 5/00km	4.1083 Hectares	4.00 Hectares

It is further certified that:

- The complete process for identification and settlement of rights under the FRA has been carried out for the entire 6.08 acres/guntas of forest land proposed for diversion. A copy of records of all consultants and meetings of the Forest Rights Committee, Gramasabhas and Sub-Divisional Level Committee are enclosed as Annexure.
- The diversion of forest land for facilities managed by the Government as required under sections 3 (2) of the FRA have been completed and the Grama Sabha have given their consent to it.
- The proposal does not involve recognized rights of Tribal Groups and Pre-agricultural communities.

Sandeep Kumar Jha I.a.s.,
 Collector & District Magistrate
 Kumuram Bheem Asifabad

"ATTESTED"


 3/11/20

District Panchayathi Raj Engineer, PIU
 Kumram Bheem Asifabad District

Digitally signed by SANDEE

KUMAR JHA I.A.S.,

Date: Sat Oct 31 14:31:54 IST






2020

Reason: Approved

**RESOLUTION OF THE DISTRICT LEVEL COMMITTEE OF ROFR ACT, 2006 UNDER THE
CHAIRMANSHIP OF DISTRICT COLLECTOR, KUMURAM BHEEM ASIFABAD**

Chairman: Sri. Sandeep Kumar Jha, IAS
District Collector, Adilabad

The following members are present

Sl. No.	Members	Name of the Officer
1	Project Officer, ITDA, Utnoor (Member Secretary)	
2	District Forest Officer, Adilabad (Member) <i>KB-Asifabad (FAC)</i> Non official Member	
3	Smt. Kova Aruna, ZPTC, Sirpur-U	
4	Sri. Chendra Shekar, ZPTC, Thiryan	
5	Sri. Rudram Pushpalatha, ZPTC, Bejjur	

The District Panchayat Raj Engineer, PR (PIU) Division Asifabad, Kumurambheem Asifabad District has requested the District Collector, Kumurambheem Asifabad District to issue certificate in Annexure-I (Form-1) for Linear Project as per MoEF's letter No: 11-9/98-FC(pt), dated:05-07-2013 in respect of proposals submitted for diversion of 4.1083 Ha of forest land lying in Kumuram Bheem Asifabad district and Kerameri Ranges of Asifabad Forest Division for Construction of **"R/f PWD Road to Jadhuguda (PWD Road to Kishan Thanda) of Jainoor Mandal in Compartment Nos: 525, Bheempur forest blocks, Busimetta Beats, Kerameri Ranges"** in favour of District Panchayat Raj Engineer, (PR) PIU Division, Asifabad, Kumurambheem Asifabad District.

Accordingly the Chinta Karra Grampanchayat has convened the meeting of Gram Sabha under the Chairmanship of Sarpanch along with Chairman, Forest Rights Committee and subsequently Sub-divisional Level Committee also conducted and unanimously passed resolution stating that there is no objection for diversion of proposed forest land in favour of District Panchayat Raj Engineer, PIU Division, Asifabad as there is no Encroachments by the tribal people in the proposed forest land to be diverted and further resolved that there are no pending RoFR claims to be settled under the forest Rights Act.

Based on the resolution passed by the above mentioned Gram Panchayats, in Gram Sabha and SDLC Committee, the members of District Level Committee, Asifabad have no objection regarding the diversion of forest land measuring as extent of **4.1083 Ha** in Compartment Nos: 525, Bheempur forest blocks, Busimetta Beats, Kerameri Ranges of Asifabad Division for Construction of Road from **"R/f PWD Road to Jadhuguda (PWD Road to Kishan Thanda) of Jainoor Mandal"** and subsequent it is for issue of certificate in Form-I in favour of District Panchayat Raj Engineer, PIU Division, Asifabad, Kumurambheem Asifabad District.

Date:

Chairman,
District Level Committee & District Collector,
Kumram Bheem Asifabad






District Panchayathi Raj Engineer, PIU
Kumram Bheem Asifabad District

-247 -

**RESOLUTION OF THE SUB-DIVISIONAL COMMITTEE OF RoFR ACT, 2006 UNDER THE
CHAIRMANSHIP OF REVENUE DIVISIONAL OFFICER :: ASIFABAD :: Dated: 26-6-20**

Chairman: Sri S.Dattu
Revenue Divisional Officer, Asifabad

The following members are present

Sl. No.	Members	Signature
1	Forest Range Officer, Kerameri	
3	Tahsildar, Jainoor	
4	Assistant Tribal Welfare Officer	
5	MPP, Jainoor	

The District Panchayat Raj Engineer, PR Division, Asifabad has requested the Project Officer, ITDA, Utnoor to issue certificate in Annexure-I (Form-1) for Linear Project as per MoEF's letter No: 11-9/98-FC(pt), dated:05-07-2013 in respect of proposals submitted for diversion of 4.1083 Ha of forest land lying in Kumram Bheem Asifabad district and Kerameri Ranges of Asifabad Division for Construction of Road from " PWD Road to Jadhuguda (PWD Road to Kishan Thanda) of Jainoor Mandal of Kumram Bheem Asifabad district. - in Compartment Nos: 525, Bheempur forest blocks, Busimetta Beats, Kerameri Ranges" in favour of District Panchayat Raj Engineer, PR Division, Asifabad.

Sl. No.	Mandal Name	Panchayat Name	Range	Section	Beats	Block	Compartment No.	Area
1	Jainoor	ChintaKarra	Kerameri	Jainoor	Busimetta	Bheempur	525	4.1083

Accordingly the Grampanchayat has convened the meeting of Gram Sabha under the Chairmanship of Serpanch unanimously passed resolution stating that there is no objection for diversion of proposed forest land in favour of District Panchayat Raj Engineer, PR Division, Asifabad as there is no Encroachments by the tribal people in the proposed forest land to be diverted and further resolved that there are no pending RoFR claims to be settled under the forest Rights Act.

Based on the resolution passed by the Gram Panchayat (here enclosed) in Gram Sabha the members of Sub-divisional Committee Asifabad have no objection regarding the diversion of forest land measuring an extent of 4.1083 Ha in above mentioned ranges of Asifabad division for Construction of Road from PWD Road to Jadhuguda (PWD Road to Kishan Thanda) of Jainoor Mandal of Kumram Bheem Asifabad district. under Pradhan Mantri Gram Sadak Yojana Project in favour of District Panchayat Raj Engineer, PR Division, Asifabad and subsequent issue of certificate in Form-1.


Chairman,
Sub-divisional Committee
Revenue Divisional Officer, Asifabad


District Panchayathi Raj Engineer, PIU
Kumram Bheem Asifabad District

- 249 -

FORM -I
(For Linear Projects)

GOVERNMENT OF TELANGANA

Rc No:

Dt:

TO WHOM SO EVER IT MAY CONCERN

In compliance of the Ministry of Environment and Forests (MoEF), Government of India's letter No: 11-9/98-FC(Pt.) dated 3rd August, 2009 wherein the MoEF issued Guidelines on submission of evidence for having initiated and completed the process of settlement of rights under the Scheduled Tribes and other Traditional Forest Dwellers (Recognition of Forest Right) Act, 2006 (FRA, for short) on the forest land proposed to be diverted for non-forest purposes read with MoEF's letter dated 5th February 2013 wherein MoEF issued certain relaxation in respect of linear projects, it is certified that **4.1083 Hectares** of forest land proposed to be diverted in favor of District Panchayat Raj Engineer, Panchayat Raj Engineering Department, Asifabad division, Kumram Bheem Asifabad district for Construction of Road from PWD Road to Jadhuguda (PWD Road to Kishan Thanda) of Jainoor Mandal of Kumram Bheem Asifabad district.

It is further certified that:

- a) The complete process for identification and settlement of rights under the FRA has been carried out for the entire **4.1083 Hectares** of forest area proposed for diversion. A copy of records of all consultations and meeting of the Forest area proposed for diversion. A copy of records of all consultations and meeting of the Forest Rights Committee(s), Grama Sabha(s), Sub-division Level Committee(s) and District Level Committee(s) are enclosed.
- b) The diversion of forest land for facilities managed by the Government as required under section 3(2) of the FRA have been completed and the Grama Sabha have given their consent to it.
- c) The proposal does not involve recognized rights of Primitive Tribal Groups and Pre-agricultural communities.

Encl: as above

Sandeep Kumar Jha, IAS
Collector & District Magistrate,
Adilabad


District Panchayathi Raj Engineer, PIU
Kumram Bheem Asifabad District


MAP SHOWING THE SURVEYED AREA PROPOSAL FOR BT ROAD KERAMERI GHAT TO KISHAN
NAIK THANDA IN COMPT.NO.525 OF BHUSIMETTA. BEAT OF DABOL SECTION OF KERAMERI RANGE



1:5000



District Panchayathi Raj Engineer, PIU
Kumram Bheem Asifabad District



తీర్మానములు

తేది: 12-06-2020

క్రమ సంఖ్య	సభ్యుల పేర్లు	హోదా	హాజరు/గైరాజరు	విషయ సంగ్రహం	చర్చలు - తీర్మానములు
01	శ్రీమతి బొదక్ కోమలిబాయి	సర్పంచ్	హాజరు	<p>"P.W.D రోడ్డు సుండ్ కిషన్ నాయక్ తాండా చింతకర్</p> <p>(గ్రామపంచాయతీకి కేంద్ర రోడ్డు అనుసంధానం కోరకు పొరెప్ప తిరిగివచ్చి)</p>	తేది 12-06-2020 రోజున ఉదయం 9:00 గంటలకు 10:00
02	(శ్రీ మందా) దుందిరావ్	ఉ.సర్పంచ్	"		బొదక్ కోమలిబాయి సర్పంచ్ గారి అధ్యక్షతన గ్రామ పంచాయతీ కార్యాలయములో సమావేశమై
03	శ్రీమతి తుర్పబాయి	వార్డు సభ్యులు	"		ఈ దిగువ చూపిన అంశములపై ఆమోదించి చర్చించి ఏకగ్రీవముగా తీర్మానించినది.
04	శ్రీమతి కోటేశ్వర చంద్రకర్	"	"		"P.W.D రోడ్డు సుండ్ కిషన్ నాయక్ తాండా వరకు రోడ్డు వెయిట్లు ఫారెస్టు అనుమతి కోరకు ప్రత్యేక గ్రామ సభ నిర్వహించడం జరిగింది.
05	శ్రీమతి చౌహన్ నిలాబాయి	"	"		ఈ గ్రామ సభలో గ్రామపంచాయతీ ఉపసర్పంచ్, వార్డు సభ్యులు, గ్రామప్రజలు, మరియు మండల గ్రామ అధికారులు, హాజరైనారు.
06	శ్రీమతి A. అర్జునబాయి	"	"		ఈ గ్రామ సభలో తుది సమక్షంలో పై విషయంను చర్చించి
07	శ్రీ బాదవ్ బళిరాం	"	"		"P.W.D రోడ్డు సుండ్ కిషన్ నాయక్ తాండా వరకు రోడ్డు వెయిట్లు తీర్మానించినది.
08	శ్రీ రాధోడ్ ప్రేమ్ రామ్	"	"		
09	శ్రీమతి బొదక్ వసంత	"	"		

K. Sheela
Jr. Panchayat Secretary
G P CHINTAKARRA
Mandal Jainoor

సర్పంచ్
SARPANCH
Gram Panchayat, Chinthakarra,
Mandal Jainoor.



**GOVERNMENT OF TELANAGANA
OFFICE OF THE TAHSILDAR JAINOOR**

Rc No A/217 /2020.

Dated:-01.10.2020.



The Dy Executive Engineer PR Sub-Division Jainoor has filed requisition for Construction of Road work "R/f PWD Road to Jadhuguda (PWD Road to Kishan Thanda) of Jainoor Mandal" in the forest area the habitation converging the above work and requested this office whether any RoFR Patta rights issued earlier in the Reserve forest of above said road project area.

It has been enquired and repoted through filed and of office staff that , no such RoFR patta rights were issued to any one under RoFR act in the Reserve forest coming in the limits above said of the road project area.

Hence Certified.

SP
Tahsildar, Jainoor,
Kumram Bheem Asifabad District.
TAHSILDAR
JAINOOR

Copy submitted to the District Panchayat Raj PIU Kumram Bheem Asifabad for favour of kind information.

Copy Submitted to the Revenue Divisional Officer Asifabad for favour of kind information.

Copy Submitted to the District Collector Kumram Bheem Asifabad for favour of kind information.

TR

District Panchayathi Raj Engineer, PIU
Kumram Bheem Asifabad District

સામાજિક સેવા સંસ્થા

સંસ્થાના નામ

સંસ્થા

તારીખ

સંસ્થાના નામ	સંસ્થા	તારીખ	સંસ્થા
2	3	4	5
1. Pannikam	MAD	12/06/2020	66
2. Pannikam	AEE/PR	12/06/2020	
3. Pannikam			
4. Pannikam			
5. Pannikam			
6. Pannikam			
7. Pannikam			
8. Pannikam			
9. Pannikam			
10. Pannikam			
11. Pannikam			
12. Pannikam			
13. Pannikam			
14. Pannikam			
15. Pannikam			
16. Pannikam			
17. Pannikam			
18. Pannikam			
19. Pannikam			
20. Pannikam			
21. Pannikam			
22. Pannikam			
23. Pannikam			
24. Pannikam			
25. Pannikam			
26. Pannikam			
27. Pannikam			
28. Pannikam			
29. Pannikam			
30. Pannikam			
31. Pannikam			
32. Pannikam			
33. Pannikam			
34. Pannikam			
35. Pannikam			
36. Pannikam			
37. Pannikam			
38. Pannikam			
39. Pannikam			
40. Pannikam			
41. Pannikam			
42. Pannikam			
43. Pannikam			
44. Pannikam			
45. Pannikam			
46. Pannikam			
47. Pannikam			
48. Pannikam			
49. Pannikam			
50. Pannikam			
51. Pannikam			
52. Pannikam			
53. Pannikam			
54. Pannikam			
55. Pannikam			
56. Pannikam			
57. Pannikam			
58. Pannikam			
59. Pannikam			
60. Pannikam			
61. Pannikam			
62. Pannikam			
63. Pannikam			
64. Pannikam			
65. Pannikam			
66. Pannikam			
67. Pannikam			
68. Pannikam			
69. Pannikam			
70. Pannikam			
71. Pannikam			
72. Pannikam			
73. Pannikam			
74. Pannikam			
75. Pannikam			
76. Pannikam			
77. Pannikam			
78. Pannikam			
79. Pannikam			
80. Pannikam			
81. Pannikam			
82. Pannikam			
83. Pannikam			
84. Pannikam			
85. Pannikam			
86. Pannikam			
87. Pannikam			
88. Pannikam			
89. Pannikam			
90. Pannikam			
91. Pannikam			
92. Pannikam			
93. Pannikam			
94. Pannikam			
95. Pannikam			
96. Pannikam			
97. Pannikam			
98. Pannikam			
99. Pannikam			
100. Pannikam			

క్రమ సంఖ్య	పేరు	వయస్సు	తరగతి	గ్రామం
1	2	3	4	5
18	K. Bheem Rao			
19	CH. Mohan			
20	M. Parvathi bai			
21	M. Durpatlabai			
22	K. Shakti bai			
23	K. Padhmabai			
24	M. Giribai			
25	K. Laxmi			
26	K. Durgubai			
27	M. Bagirambai			
28	K. Shakruba			
29	M. Jangubai			
30	K. Chandu			
31	M. Ramdev			
32	R. Dhashru			

Sl. No.	Name	Age	Sex	Signature
1	Shankar	35	M	[Signature]
2	Shankar	35	M	[Signature]
3	Shankar	35	M	[Signature]
4	Shankar	35	M	[Signature]
5	Shankar	35	M	[Signature]
6	Shankar	35	M	[Signature]
7	Shankar	35	M	[Signature]
8	Shankar	35	M	[Signature]
9	Shankar	35	M	[Signature]
10	Shankar	35	M	[Signature]
11	Shankar	35	M	[Signature]
12	Shankar	35	M	[Signature]
13	Shankar	35	M	[Signature]
14	Shankar	35	M	[Signature]
15	Shankar	35	M	[Signature]
16	Shankar	35	M	[Signature]
17	Shankar	35	M	[Signature]
18	Shankar	35	M	[Signature]
19	Shankar	35	M	[Signature]
20	Shankar	35	M	[Signature]

సబ్బుల పంజాబ్ రిజిస్ట్రార్

- 263 -

క్రమ పంజాయత్

మం॥

జి॥

క్రమ సంఖ్య	పట్టణ పేరు	పదవి	తేది	సంతకం
51	R. Ramesh Ram	2	4	5
52	R. fulsing			
53	A. namalen			
54	R. Lalash			
55	CH. Arsun			
56	R. Sankar			
57	M. Nagobhara			
58	R. Thana Sai			
59	Ramesh Nagubareti			
60	Ramesh Chingupatel			
61	Atsam Bapurao			
62	Ramesh Bapurao			
63	M. Bhagwanth Rao			
64	M. Dhakku			

District Panchayathi Raj Engineer, PIU
Kumram Bheem Asifabad District

జిల్లా పంచాయతీ కార్యాలయము



తేది : 12-06-2020

మం|| పి.భి.ఆర్. జి|| 182

ఇందుమూలముగా గౌరవనీయులైన సమస్త సభ్యులకు తెలియజేయునది ఏమనగా తేది 12-06-20 వ తేదీన వారములో 9:0 గంటలకు గ్రామ పంచాయతీ కార్యాలయములో అత్యవసర / సాధారణ సమావేశము ఈ క్రింద నుదహరించిన ఏజెండా విషయములను చర్చించుటకుగాను నిర్ణయించబడినది. కావున సకాలమునకు తప్పక దయచేసి అంశమును తీర్మానించగోరుచున్నాము.

-: చర్చనీయాంశములు :-

1. కె.వి.ఎస్. ఎం.ఎస్. వి. ఉభయ రోడ్డు సుంజీ కేషన్ నాయక్ అండ్
2. చింతకర్త గ్రామ పంచాయతీకి కౌన్సిల్ రోడ్డు అనుసంధానం
3. కౌన్సిల్ ఫోర్మ్ క్లియర్స్ అండ్.
4. గ్రామపంచాయతీ పరిశుభ్రత, మరియు సిబ్బందీ వ్రాసులు
5. గుంటూరు జిల్లా ఆఫీసు.
- 6.
- 7.
- 8.
- 9.
- 10.
- 11.
- 12.

K. Bhaskar
Jr. Panchayat Secretary
G.P. CHINTAKARRA
Mandapam, Jandam.

క్రమ సంఖ్య	సభ్యుని పేరు
1.	శ్రీమతి కృష్ణబాయి గారు
2.	శ్రీ ఎం.ఎస్. చంద్రారావు గారు
3.	శ్రీమతి లక్ష్మి బాయి గారు
4.	శ్రీమతి కృష్ణక చంద్రారావు గారు
5.	శ్రీమతి కృష్ణక చంద్రారావు గారు
6.	శ్రీ కృష్ణక చంద్రారావు గారు
7.	శ్రీ జూబిన్ లక్ష్మణం గారు
8.	శ్రీ రాధాకృష్ణ చంద్రారావు గారు
9.	శ్రీమతి బొమ్మ వరదా గారు
10.	శ్రీ మధు లక్ష్మణం గారు
11.	శ్రీ మధు లక్ష్మణం గారు
12.	శ్రీ మధు లక్ష్మణం గారు
13.	శ్రీ కృష్ణక చంద్రారావు గారు
14.	శ్రీ ఎం.ఎస్. చంద్రారావు గారు
15.	శ్రీ ఎం.ఎస్. కృష్ణారావు గారు
16.	శ్రీ కృష్ణక చంద్రారావు గారు
17.	శ్రీ ఎం.ఎస్. చంద్రారావు గారు
18.	శ్రీ ఎం.ఎస్. చంద్రారావు గారు
19.	శ్రీ బొమ్మ చంద్రారావు గారు
20.	శ్రీ రాధాకృష్ణ చంద్రారావు గారు

District Panchayathi Raj Engineer, PIU
Kumram Bheem Asirabad District

District Panchayathi Raj Engineer, PU
Kumram Bheem Asifabad District

Sl. No.	Particulars	Unit	Rate
1.	Gravel for road work	cu m	250/-
2.	Gravel for road work	cu m	250/-
3.	Gravel for road work	cu m	250/-
4.	Gravel for road work	cu m	250/-
5.	Gravel for road work	cu m	250/-
6.	Gravel for road work	cu m	250/-
7.	Gravel for road work	cu m	250/-
8.	Gravel for road work	cu m	250/-
9.	Gravel for road work	cu m	250/-
10.	Gravel for road work	cu m	250/-
11.	Gravel for road work	cu m	250/-
12.	Gravel for road work	cu m	250/-
13.	Gravel for road work	cu m	250/-
14.	Gravel for road work	cu m	250/-
15.	Gravel for road work	cu m	250/-
16.	Gravel for road work	cu m	250/-
17.	Gravel for road work	cu m	250/-
18.	Gravel for road work	cu m	250/-
19.	Gravel for road work	cu m	250/-
20.	Gravel for road work	cu m	250/-

గ్రామ సభ విజిల్లరు



గ్రామం:

విజిల్లరు

జిల్లా

గ్రామ పంచాయతీ (కె.ఎల్)



క్రమ సంఖ్య	తేదీ	ఎజెండా అమోదించిన తేదీ	ఎజెండా వివరము	గ్రామ సభ తీర్మానము	రిమార్కులు
1	2	3	4	5	6
01	12/6/2020	12/6/2020	గ్రామ పంచాయతీ చెలవేకర్ల కు పాఠశాల కు కడగల	తేదీ: 12/6/2020 శుక్రవారం హైదరాబాద్	
	12/6/2020		గ్రామ పంచాయతీ పరిధి చింతల గిరి గుజర్ 1000000	గ్రామ పంచాయతీ (కమిషన్ టర్మ్) జిల్లా కమిషన్ టర్మ్ 1000000 చింతల గిరి 1000000 గుజర్ 1000000	
			తేదీ 12/6/2020	గ్రామ పంచాయతీ (కమిషన్ టర్మ్) జిల్లా	

Kumram Bheem Asifabad District
District Panchayathi Raj Engineer, P.U.

12/1/2022
 District Panchayathi Raj Engineer, PU
 Kunnuram Bheem Asitabad District

1. PWD Office, P. 1000
 2. PWD Office, P. 1000
 3. PWD Office, P. 1000

4. PWD Office, P. 1000
 5. PWD Office, P. 1000
 6. PWD Office, P. 1000

7. PWD Office, P. 1000
 8. PWD Office, P. 1000
 9. PWD Office, P. 1000
 10. PWD Office, P. 1000

11. PWD Office, P. 1000
 12. PWD Office, P. 1000
 13. PWD Office, P. 1000
 14. PWD Office, P. 1000

15-1



క్రమ సంఖ్య	సభ్యుల పేర్లు	హోదా	జాబ్/గెటెరు	విషయ వివరాలు	చర్చలు - తీర్మానాలు
01	శ్రీమతి బొదా కల్యాణి	సర్పంచి	హోదా	PWD రోడ్డు నిర్మాణ కార్యక్రమం చివరికి పూర్తి చేయాలి అందుకు అవసరమైన అనుబంధాలను అనుమతించాలి	తేది 12-06-2019 నాటికి ఉదయ 10:00 గంటలకు జిల్లా పరిషత్ కార్యాలయంలో గారి అధ్యక్షతన గ్రామ పంచాయతీ కార్యాలయంలో ఈ దిగువ చూపిన అంశములపై ఆమోదించి చర్చించి ఏర్పడినవిగా తీర్మానించినవి PWD రోడ్డు నిర్మాణ కార్యక్రమం నాయక్ అండా వరకు వేయాలికు ఫాలోప్ అనుమతి కోరుకు ప్రత్యేక గ్రామ నిర్మాణమందం జరిగింది. ఈ గ్రామ పంచాయతీ గ్రామపంచాయతీ కీప సర్పంచి సభ్యులు, గ్రామపంచాయతీ, ముఖ్యమంత్రి గ్రామ సభ్యులు. ఈ గ్రామ పంచాయతీ గ్రామ పంచాయతీ పై చర్చించి "PWD రోడ్డు నిర్మాణ కార్యక్రమం రోడ్డు నిర్మాణం తీర్మానించినది.
02	శ్రీ పద్మా రుద్రాచారి	క. సర్పంచి	"		
03	శ్రీమతి తులసిబాయి	వాణిజ్య సభ్యులు	"		
04	శ్రీమతి కల్యాణి - చంద్రకే	"	"		
05	శ్రీమతి - చంద్రకే నివాసి	"	"		
06	శ్రీమతి. తులసిబాయి	"	"		
07	శ్రీ బొదా భగీరాథ	"	"		
08	శ్రీ రమణ్ ప్రేమదాస్ గారు	"	"		
09	శ్రీమతి బొదా వసుంత గారు	"	"		

SARPAKICH
Gram Panchayat, Chintakurthi,
Mandal, Janak.

K. [Signature]
Jr. Panchayat Secy
GP CHINTAKURTHI