



परियोजना का नाम—जनपद अल्मोड़ा में विधानसभा क्षेत्र सोमेश्वर के अर्न्तगत कटारमल सूर्य मन्दिर से
बिसरा—कनैली होते हुए ज्योली रानीखेत तक लिंक मोटर मार्ग का निर्माण।
लम्बाई—2.750 है०


संलग्नक सं०—2.6

प्रपत्र—15.1
लैण्ड शेड्यूल


भूमि की श्रेणी	जिला	तहसील	ब्लाक	खसरा सं०/ खाता सं०	कुल रकबा	परियोजना की लम्बाई (मीटर में)	चौड़ाई (मीटर में)	आवेदित क्षेत्रफल (है०)
वन पंचायत भूमि	—	—	—	—	—	—	—	—
सिविल एवं सोयम भूमि	अल्मोड़ा	अल्मोड़ा	कटारमल	277,278,284	11.049 है०	1094	9	0.985
योग वन भूमि					11.049 है०	1094	9	0.985
नाप भूमि	अल्मोड़ा	अल्मोड़ा	बिसरा	—	—	1656	9	1.490
मलदा निस्तारण	— do —	— do —	कटारमल	—	—	80	9	0.179
योग नाप भूमि					—	1736	9	1.669
कुल योग					—	2830	9	2.654


अधिशारसी अभियन्ता
प्रान्तीय खण्ड, लो०नि०वि०,
अल्मोड़ा



सहायक अभियन्ता
प्रान्तीय खण्ड, लो०नि०वि०,
अल्मोड़ा



कनिष्ठ अभियन्ता
प्रान्तीय खण्ड, लो०नि०वि०,
अल्मोड़ा

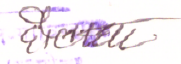

अमीन
प्रान्तीय खण्ड, लो०नि०वि०,
अल्मोड़ा


जिलाधिकारी
अल्मोड़ा


उप जिलाधिकारी
अल्मोड़ा


तहसीलदार
अल्मोड़ा


राजस्व उपनिरीक्षक


राजस्व मुनिव अ.३
सह उपनिरीक्षक