



कार्यालय अधिशासी अभियन्ता

अस्थाई खण्ड लोक निर्माण विभाग, गौचर (चमोली)।

Phone/Fax No. :- 01363-240614

Email:-eepwdgauchar@rediffmail.com

पत्रांक- 1265 / 1सी० वन०

दिनांक 12/09 /2016

सेवा में,

प्रभागीय वनाधिकारी
केदनाथ वन्य जीव प्रभाग
गोपेश्वर।

विषय:- प्रस्ताव संख्या FP/UK/ROAD/10583/2015 बोला से श्रीकोट मोटर मार्ग के निर्माण हेतु 0.320 हे० वन पंचायत भूमि का लो०नि०वि० को हस्तान्तरण।

सन्दर्भ:- Essential Details Sought दिनांक 12.09.2016

महोदय,

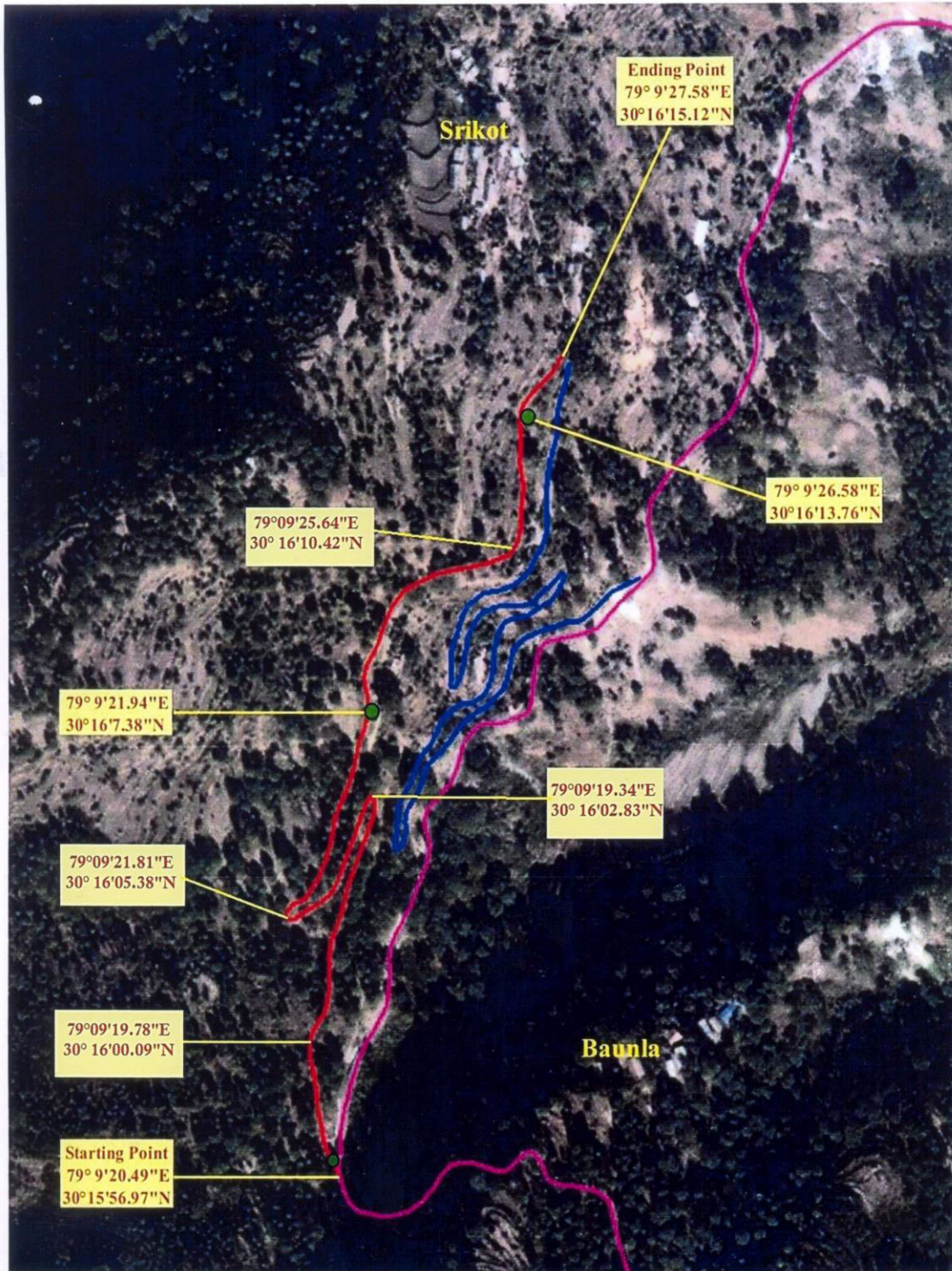
उपरोक्त विषय के क्रम में अवगत कराना है कि बोला से श्रीकोट मोटर मार्ग में लगायी गयी आपत्तियों का निराकरण निम्नप्रकार कर दिया गया है।

क्र०स०	प्रश्न	उत्तर
1	The digital map of the proposed road provided with the reply is still on google earth image. May provide/upload scanned copy of GIS software generated geo referenced digital map showing geo coordinates at 200 to 300 m interval along the alignment of the proposed road including all turning points.	संशोधित डिजिटल मैप अपलोड कर दिया गया है। संलग्न- डिजिटल मैप (पेज नं० -2)
2	Though component wise breakup at para-B-2.4 of Part-I online now shows requirement of 0.04 ha forest land for muck dumping, the additional document uploaded at sr. No. 8 shows the requirement of 0.08 ha forest land for muck dumping.	para-B-2.4 के अनुसार 0.4 हे० मकडिस्पोजल हेतु वनभूमि की मांग है। Additional Information के S.No. 33 में prescribed format पूर्व में ही अपलोड कर दिया गया है। संलग्न-2 मकडिस्पोजल स्कीम (पेज नं० 3)
3	Reply to point No.-4 reveals that only 434.32 ha CA target has been achieved in Kedarnath Wild Life Division, Gopeshwar against diversion 1031.955 ha forest land since 1980 and no CA has been carried out after 2007-08. The reason given in the reply for not accomplishing CA target is non-availability of funds which does not appear convincing and requires comments at State Govt. level. Moreover, CA stipulated against 1031.955 ha forest land diverted since 1980 is still shown as 434.32 ha in para-14 of Part-II online, which is not correct. May show correct target of CA stipulated and also provide year wise plan for accomplishing balance CA targets.	इस बिन्दु का उत्तर आपके स्तर से दिया जाना है।

भवदीय

अधिशासी अभियन्ता
अस्थाई खण्ड, लो०नि०वि०
गौचर (चमोली)

डिजिटल मैप – जनपद चमोली में राज्य योजना के अन्तर्गत मा0 मुख्यमंत्री की घोषणा में बोला से श्रीकोटर मोटर मार्ग के निर्माण हेतु



Legend

- Dumping Zone
- Alternate Road
- Proposed Road
- Existing Road

बिजाधिकारी,
चमोजी

उप वन संरक्षक
केदारनाथ वन्य जीव प्रभाग
गोपेश्वर (चमोजी)

गोचर (गोपेश्वर)

धनपुर (गोपेश्वर)

Muck disposal scheme
(in prescribed format)

Muck Disposal Plan

Baulla-Srikot Motor Road km(0.00 - 0.875)					
S.No.	Material Received From hill side cutting				
	1/2(7200 x 3 x 3)	3825.00		Cum	
	40 % for swell factor	1530.00		Cum	
	Total	5355		Cum	
Disposal and Use of Material					
1	R.R stone Masonary laid in 1:5	580.00		Cum	
2	R.R stone Masonary laid in Dry	1300.00		Cum	
3	Hand packed stone filling	500.00		Cum	
4	Construction of wire crate	200.00		Cum	
5	Construction of parapet	30.00		Cum	
6	R.C.C.	25.00		Cum	
7	Ganular Sub base /base/surface	823.00		Cum	
8	Total used	3458.00		Cum	
9	Material Disposal by cartage in dumping yard	1897.00		Cum	
Location and Quantity of Dabries Disposal					
S.No.	Location of dumping yard	Size of Dumping yard (L x B x H)	Type of Land	Capacity of dumping yard (cum)	
	0/0 to 0/2	50*2*4.00= 400.00	Van Panchayat Srikot	400.00	
1	0/19 to 0/21	50*3.00*5.00= 750.00	Van Panchayat Srikot	750.00	
2	0/30to 0/32	50*3*5= 750.00	Van Panchayat Srikot(H.P.Bend)	750.00	
			Total	1900.00	
Summary of debris disposal					
S.No.	Total Debris	Material disposed by	reused material for road construction	Total disposal in dumping zone	Balance debris
1	5355.00	1897.00	3458.00	1897.00	Nil

AJ
J.E.


AJ
सहायक अभियन्ता
अस्थाई खण्ड लेआउटिंग
मौलर विभाग

Grami
E.E.

Detail of muck disposal yards with Land Owner Detail

S. No.	Chainage	Name of Land Owner & village	Land in Hec.	Land in Sqm	Land area	Longitude	Latitude
1	0/0 to 0/2	Van Panchayat	0.010	100.00	100.00	79°09'23.18"	30°16'03.14"
2	0/19 to 0/21	Van Panchayat	0.015	150.00	150.00	79°17'13.9"	30°15'59.04"
3	0/30to 0/32	Van Panchayat	0.015	150.00	150.00	79°17'20.4"	30°15'56.3"
		Total	0.040	400.00	400.00		


J.E.


સહ A.E. અનિયંત્રિતા
અસ્થાઈ કામગીરી નિયંત્રિત
ગૌચર (વનૌતી)


E.E.

अनापत्ति प्रमाण-पत्र

प्रमाणित किया जाता है, कि मा० मुख्यमंत्री जी घोषणा के अन्तर्गत ~~जयपुर-चमोली~~ ~~मे. विद्यापथ मार्ग के निर्माण हेतु जो भूमि निर्माण/मक~~ ~~डिस्पोजल हेतु प्रस्तावित की गई है।~~ उस प्रयोजना हेतु नाप भूमि/सिविल भूमि/वन पंचायत भूमि/आरक्षित वन भूमि के कम्पाउन्ड नम्बर में अर्जित की जाती है तो मुझे कोई आपत्ति नहीं है। मैं विभागीय दरों पर अपनी भूमि सहर्ष देने को तैयार हूँ

भवदीय,

नाम—

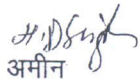
ग्राम—


कास्त सेक्शन ०/० To ०/२ पर प्रस्तावित मक डिस्पोजल हेतु कास्तकार का नाम—


ग्राम—~~अमोरे~~ पटवारी वृत्त ~~अमोरे~~ तहसील ~~अमोरे~~ जिला ~~चमोली~~


के नाम भूमि विवरण निम्न प्रकार है।


क्र०सं०	खाता खतौनी नं०	खसरा नम्बर	लिया गया रक्वा	भूमि
1	2	3	4	5
1	14	404 नं०	2.01.0	वसु


अमीन
लो०नि०वि०
गौचर (चमोली)



कनिष्ठ अभियन्ता
लो०नि०वि०
गौचर (चमोली)


सहायक अभियन्ता
अस्थाई खण्ड लो०नि०वि०
गौचर (चमोली)


अधिशाली अभियन्ता
अस्थाई खण्ड लो०नि०वि०
गौचर (चमोली)


पटवारी
लगावसू


तहसीलदार
कर्णप्रयाग


उप जिलाधिकारी
कर्णप्रयाग

अनापत्ति प्रमाण-पत्र

प्रमाणित किया जाता है, कि मा० मुख्यमंत्री जी घोषणा के अन्तर्गत ~~ज.प्र.प.द. चमोली~~
~~मे.वि.प्र.प.द. चमोली~~ रोड मार्ग के निर्माण हेतु जो भूमि निर्माण/मक
 डिस्पोजल हेतु प्रस्तावित की गई है। उस प्रयोजना हेतु नाप भूमि/सिविल भूमि/वन पंचायत
 भूमि/आरक्षित वन भूमि के कम्पाउन्ड नम्बर में अर्जित की जाती है तो मुझे कोई आपत्ति नहीं है।
 मैं विभागीय दरों पर अपनी भूमि सहर्ष देने को तैयार हूँ

भवदीय,

नाम—

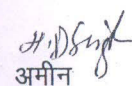
ग्राम—


कास सेक्शन १/२१ टो १/२३ पर प्रस्तावित मक डिस्पोजल हेतु कास्तकार का नाम—


ग्राम—~~चमोली~~ पटवारी वृत्त ~~चमोली~~ तहसील ~~चमोली~~ जिला ~~चमोली~~


के नाम भूमि विवरण निम्न प्रकार है।


क्र०सं०	खाता खतौनी नं०	खसरा नम्बर	लिया गया रक्वा	भूमि
1	2	3	4	5
1	14	404 म०	०.०१५	वेडा


 अमीन
 लो०नि०वि०
 गौचर (चमोली)



 कनिष्ठा अभियन्ता
 लो०नि०वि०
 गौचर (चमोली)


 सहायक अभियन्ता
 अस्थाई खण्ड लो०नि०वि०
 गौचर (चमोली)


 अधिशासी अभियन्ता
 अस्थाई खण्ड लो०नि०वि०
 गौचर (चमोली)


 पटवारी
 लंग्रासू


 तहसीलदार
 कर्णप्रयाग


 उप जिलाधिकारी
 कर्णप्रयाग

अनापत्ति प्रमाण-पत्र

प्रमाणित किया जाता है, कि मा० मुख्यमंत्री जी घोषणा के अन्तर्गत ~~जयपुर-चमोली~~ ~~मेरठिआन-समावेर-लो०नि०वि०~~ ~~लो०नि०वि०~~ मोटर मार्ग के निर्माण हेतु जो भूमि निर्माण/मक डिस्पोजल हेतु प्रस्तावित की गई है। उस प्रयोजना हेतु नाप भूमि/सिविल भूमि/वन पंचायत भूमि/आरक्षित वन भूमि के कम्पाउन्ड नम्बर में अर्जित की जाती है तो मुझे कोई आपत्ति नहीं है। मैं विभागीय दरों पर अपनी भूमि सहर्ष देने को तैयार हूँ

भवदीय,

नाम—

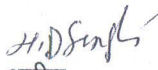
ग्राम—


कास सेक्शन ०/३१ To ०/३३ पर प्रस्तावित मक डिस्पोजल हेतु कास्तकार का नाम—


ग्राम—~~श्रीनोटा~~ पटवारी वृत्त ~~श्रीनोटा~~ तहसील ~~जयपुर~~ जिला ~~चमोली~~


के नाम भूमि विवरण निम्न प्रकार है।

क्र०सं०	खाता खतौनी नं०	खसरा नम्बर	लिया गया रक्वा	भूमि
1	2	3	4	5
1	14	404/20	0.015	वजह


अमीन
लो०नि०वि०
गौचर (चमोली)



कनिष्ठा अभियन्ता
लो०नि०वि०
गौचर (चमोली)


सहायक अभियन्ता
अस्थाई खण्ड लो०नि०वि०
गौचर (चमोली)


अधिशाली अभियन्ता
अस्थाई खण्ड लो०नि०वि०
गौचर (चमोली)



पटवारी
लंमसू


तहसीलदार
कर्णप्रयाग


उप जिलाधिकारी
कर्णप्रयाग (चमोली)

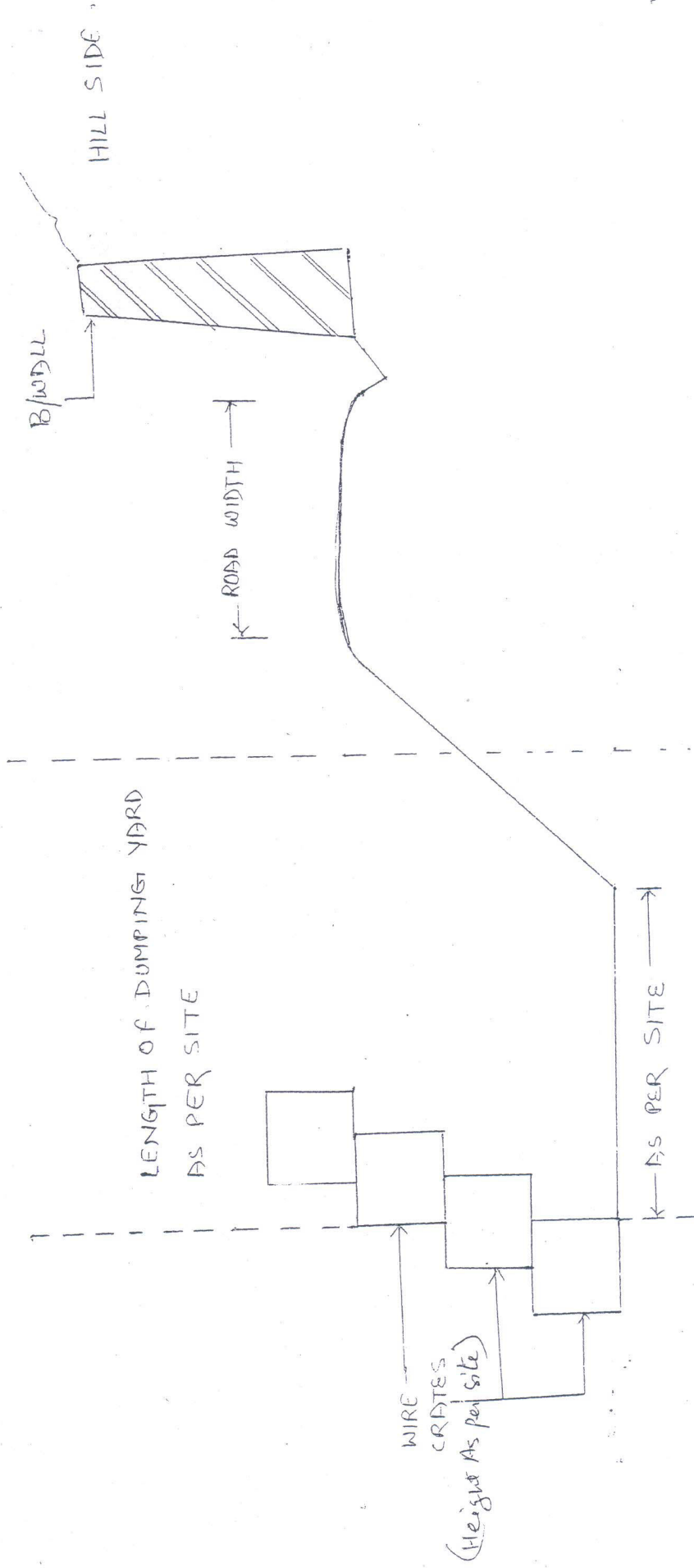
बौला से श्रीकोट तक मोटर मार्ग निर्माण हेतु मलवा निस्तारण योजना।

बौला से श्रीकोट तक मोटर मार्ग के निर्माण में अधिशासी अभियन्ता, अस्थाई खण्ड गौचर के द्वारा उत्पादित होने वाले मलवे के निस्तारण की योजना का अध्ययन किया गया तथा संतोषप्रद पाते हुए इससे सहमति प्रदान की गई।



(आकाश कुमार वर्मा)

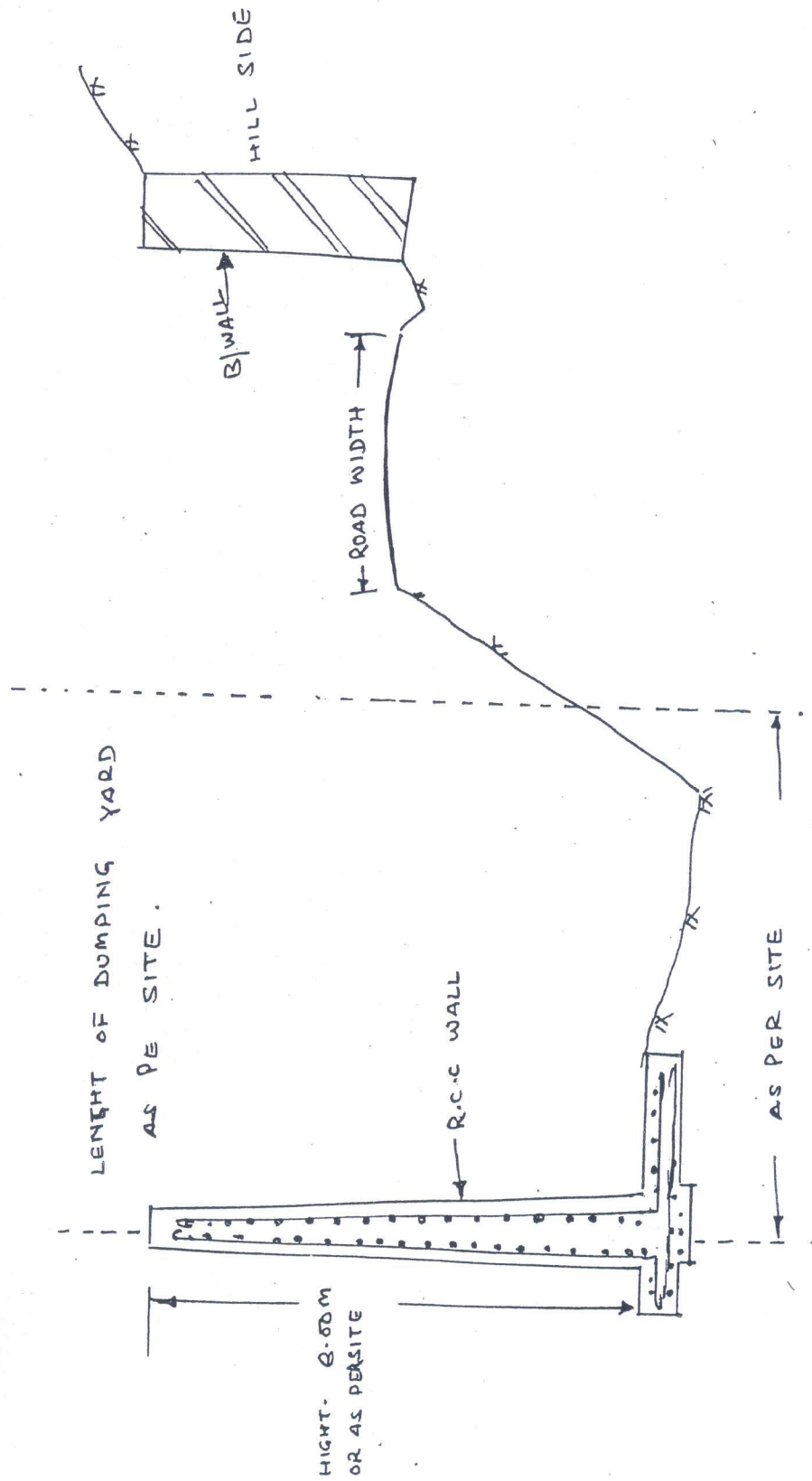
उप वन संरक्षक,
केदारनाथ वन्यजीव प्रभाग, गोपेश्वर।



Wiring

A.P.
A.E.

Aug -
J.G.



A.E.
1/1

A.E.
1/1

A.E.
1/1

Construction of Baula - Srikot Motor Road



0/19 to 0/21

May



0/31 to 0/33

May

Aug
5/12

AKB
AE

मोटर मार्ग के निर्माण हेतु 0.280 है० वन पंचायत भूमि तथा 0.040 है० उत्सर्जित मलवे के निस्तारण कुल 0.320 है० वन भूमि का लो० नि० बि० को हस्तान्तरण के फलस्वरूप उक्त वन भूमि में प्रभावित होने वाले 37 वृक्षों के दस गुना 370 पौधों के रोपण का प्राक्कलन परियोजना का नाम— जनपद चमोली में राज्य योजना अन्तर्गत मा० मुख्यमंत्री की घोषणा में विधानसभा क्षेत्र कर्णप्रयाग में बौला से श्रीकोट तक 0.875 कि० मी० मोटर मार्ग के निर्माण हेतु 0.280 है० वन पंचायत भूमि तथा 0.040 है० उत्सर्जित मलवे के निस्तारण कुल 0.320 है० वन भूमि का लो० नि० बि० को हस्तान्तरण ।

वृक्षारोपण स्थल का नाम— गौचर सिंदोली मोटर मार्ग के दोनों तरफ विभिन्न उपयुक्त स्थलों पर छायादार एवं शोभायमान प्रजाति के वृक्षों का रोपण वृक्षारोपण का कुल क्षेत्रफल— गौचर सिंदोली मोटर मार्ग के दोनों तरफ विभिन्न उपयुक्त स्थलों पर 100 छायादार एवं शोभायमान प्रजाति के वृक्षों का रोपण रोपित किये जाने वाले पौधों की संख्या —:370 पौध

रोपित किये जाने वाले प्रजाति का नाम —:बॉटल ब्रश मोरपखी आदि प्राकृतिकवास के अनुसार

केदारनाथ वन्य जीव प्रभाग गोपेश्वर—नागनाथ वन क्षेत्र

क्रम सं०	कार्य का नाम	इकाई	दर	धनराशि
प्रथम वर्ष				
1	पौधों की सुरक्षा हेतु ट्री गार्ड क्रय करना मय डुलान सहित	370सं०	1200.00प्र०	444000.00
2	गड्डे खुदान कार्य पर व्यय (0.60×0.60×0.60)	370सं०	10.84	4010.80
3	अन्य व्यय जैसे संयंत्र क्रय करना औजार तेज करना	ल०सं०	—	15000.00
			प्रथम वर्ष योग	463010.80

द्वितीय चरण				
1	गड्डे भरान कार्य (0.60×0.60×0.60)	370सं०	1.58	584.60
2	पौधों की कीमत (प्रथम व द्वितीय चरण)	370सं०	6.00	2220.00
3	पौध डुलान का कार्य पर व्यय	370सं०	7.00	2590.00
4	पौध रोपण तथा थालावन्दी कार्य पर व्यय	370सं०	1.72	636.40
5	खाद, उर्वरक व अन्य व्यय	370सं०	ल० सं०	4000.00
6	दो वार निराई गुड्राई व मल्लिंग पर व्यय	370सं०	2.17	802.90
7	रोपण वर्ष के उपरान्त प्रथम वर्ष में रखरखाव व अनुरक्षण कार्य 1श्रमिक (7)माह	—	3692.00/—	25844.00
8	वृक्षारोपण क्षेत्र के अन्तर्गत सूखी घास व ज्वलनशील पदार्थों को हटाना	—	—	—
9	सुरक्षा दीवाल के बाहर चार मीटर की पट्टी को साफ करना	—	—	—
10	वृक्षारोपण से लाभान्वित होने वाले ग्रामीणों को अग्नि सुरक्षा जागरूकता हेतु प्रशिक्षण तथा सुरक्षा में उल्लेखनीय कार्य हेतु व्यक्तियों/समितियों को प्रोत्साहन देना 1— प्रशिक्षण	—	—	—
	2— प्रोत्साहन	—	—	—
11	साइन बोर्ड कन्डी, सुतली, बोरी, एवं पॉलथीन सीट क्रय करना फोटोग्राफी, प्रचार प्रसार व डोक्युमेंटेशन आदि कार्य	ल० सं०	15000.00	15000.00
			योग द्वितीय चरण	51677.90

तृतीय वर्ष				
1	रोपण वर्ष के उपरान्त प्रथम वर्ष में रखरखाव व अनुरक्षण कार्य (12)माह	370पौध 5 रो किमी	3692/— माह	44304.00
			योग तृतीय चरण	44304.00

चतुर्थ चरण				
1	रोपण वर्ष के उपरान्त द्वितीय वर्ष में रखरखाव व अनुरक्षण कार्य (12)माह	370पौध 5 रो किमी	3692/— माह	44304.00
			योग चतुर्थ चरण	44304.00

पंचम चरण				
1	रोपण वर्ष के उपरान्त तृतीय वर्ष में रखरखाव व अनुरक्षण कार्य (12)माह	370पौध 5 रो किमी	3692/— माह	44304.00
			योग पंचम चरण	44304.00

1	रोपण वर्ष के उपरान्त चतुर्थ वर्ष में रखरखाव व अनुरक्षण कार्य (12)माह	370पौध 5 रो किमी	3692/— माह	44304.00
			योग षष्ठम चरण	44304.00

सप्तम चरण				
1	रोपण वर्ष के उपरान्त पंचम वर्ष में रखरखाव व अनुरक्षण कार्य (12)माह	370पौध 5 रो किमी	3692/— माह	44304.00
			योग सप्तम चरण	44304.00

अष्टम चरण				
1	रोपण वर्ष के उपरान्त षष्ठम वर्ष में रखरखाव व अनुरक्षण कार्य (12)माह	370पौध 5 रो किमी	3692/— माह	44304.00
			योग अष्टम चरण	44304.00

नवम चरण				
1	रोपण वर्ष के उपरान्त सप्तम वर्ष में रखरखाव व अनुरक्षण कार्य (12)माह	370पौध 5 रो किमी	3692/— माह	44304.00
			योग नवम चरण	44304.00

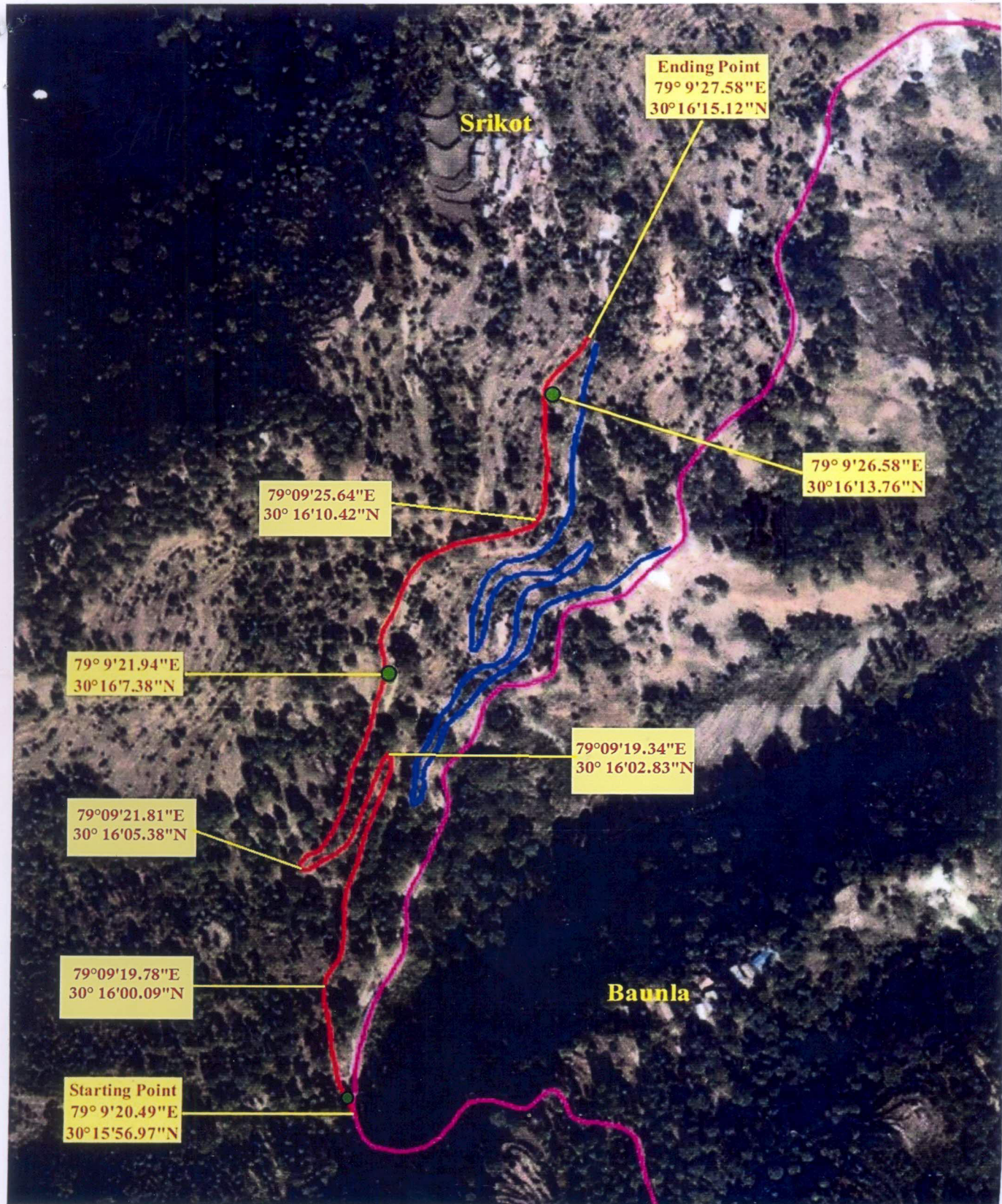
दशम चरण				
1	रोपण वर्ष के उपरान्त अष्टम वर्ष में रखरखाव व अनुरक्षण कार्य (12)माह	370पौध 5 रो किमी	3692/— माह	44304.00
			योग दशम चरण	44304.00

महा योग— 869120.70
या रू० — 869121.00

उप वन संरक्षक
केदारनाथ वन्य जीव प्रभाग
गोपेश्वर (चमोली)

अधीक्षक
वृक्षारोपण
गोपेश्वर (चमोली)

डिजिटल मैप – जनपद चमोली में राज्य योजना के अन्तर्गत मा0 मुख्यमंत्री की घोषणा में बोला से श्रीकोटर मोटर मार्ग के निर्माण हेतु



Legend

- Dumping Zone
- Alternate Road
- Proposed Road
- Existing Road

बिनाधिकारी,
चमोली

उप वन संरक्षक
केदारनाथ वन्य जीव प्रभाग
गोपेश्वर (चमोली)

गोचर (गोपेश्वर)

चमोली जिला प्रशासन