

**कार्यालय प्रभागीय वनाधिकारी, हाथरस वन प्रभाग, हाथरस।**  
**पत्रांक 612 / 14-1, दिनांक: हाथरस: अगरत, 30<sup>th</sup> 2023**

शेरागे,

वन सारक्षक,  
अलीमक वृत्त, अलीमक।

विषय:-

कार्योपरान्त स्वीकृति (Ex-Post Facio) के अन्तर्गत जनपद हाथरस में नगला उमोद-नगला भुस मार्ग (अन्य जिला मार्ग) (पुराना हाथरस-आगरा मार्ग) कि०मी० 03 (वैनेज-2.43) की बांयी पटरी खसरा संख्या-10 पर आईओसीओएल0 द्वारा रिटेल आउटलेट सप्लाय मार्ग के निर्माण कार्य हेतु 0.069777 हे० संरक्षित वनभूमि का बिना वृक्षा पातन के गैर यानिकी प्रयोग की अनुमति के सम्बन्ध में।

सन्दर्भ:-

भारत सरकार पशोवर्ण, वन एवं जलवायु परिवर्तन मन्त्रालय, उ०प्र० लखनऊ का पत्रांक ३३१ / यू०पी० / ०६ / ६३ / २०२२ / ए०पी०सी० / ३११ दिनांक २४.०३.२०२३

मनोदय,

उपरोक्त विषयक सन्दर्भित पत्र के कम में कार्योपरान्त स्वीकृति (Ex-Post Facio) के अन्तर्गत जनपद हाथरस में नगला उमोद-नगला भुस मार्ग (अन्य जिला मार्ग) (पुराना हाथरस-आगरा मार्ग) कि०मी० ०३ (वैनेज-२.४३) की बांयी पटरी खसरा संख्या-१० पर आईओसीओएल० द्वारा रिटेल आउटलेट सप्लाय मार्ग के निर्माण कार्य हेतु ०.०६९७७७ हे० संरक्षित वनभूमि के गैर यानिकी प्रयोग एवं बिना वृक्षा पातन की अनुमति हेतु प्रेषित प्रस्ताव में सन्दर्भित पत्र द्वारा लगायी गयी आपत्ति का निराकरण कर आख्या संरुति सहित निम्न प्रकार सूचनार्थ एवं आवश्यक कार्यावाही हेतु प्रेषित है:-

क्र०स०	आपत्ति	निराकरण
1	The DFO needs to immediately stop the unauthorized use of forest land for non forestry purposes and initiate action in accordance with clause 1.12(1) of forest conservation act guidelines	The unauthorized use of forest land for non forestry purposes has been stopped. Action has been initiated accordance with forest conservation act guidelines with clause 1.21. Ex-post Facio approval and Penial provisions;(ii) In case where the proposal under FC Act is under consideration and forest land is diverted before grant of FC.As per 1.21 (ii) (a,b,c,d) penally, disciplinary action against the official concerned and action against the responsible U.A for violation is enclosed (Enclosure-1)
2	Details of person/officials responsible for violation of FC Act,1980 needs to be submitted.	Details of person/ officials responsible for violation of FC Act,1980 enclosed with this letter.(Enclosure-2)

भवदीय,

(**डा० चन्द्र प्रताप सिंह**)

प्रभागीय वनाधिकारी

हाथरस वन प्रभाग, हाथरस।

पत्रांक / 35-1 दिनांक

प्रतिलिपि-प्रबन्धक आईओसीओएल० आगरा को सूचनार्थ एवं उपरोक्तानुसार ऑनलाइन एवं ऑफलाइन कार्यवाही हेतु प्रेषित।

(**डा० चन्द्र प्रताप सिंह**)

प्रभागीय वनाधिकारी

हाथरस वन प्रभाग, हाथरस।

वन (संरक्षण) अधिनियम, 1980 के उल्लंघन के विषय में Penalty की प्रस्तावित गणना


कार्योपरान्त स्वीकृति (Ex-Post Facto) के अन्तर्गत जनपद हाथरस में नगला उम्मेद-नगला भुस मार्ग (अन्य जिला मार्ग) (पुराना हाथरस-आगरा मार्ग) कि०मी० 03 (चैनैज-2.43) की बांयी पटरी खसरा संख्या-10 पर न्यू रिटेल आउटलेट सम्पर्क मार्ग के निर्माण कार्य हेतु 0.069777 हे० संरक्षित वनभूमि का बिना वृक्ष पातन के गैर वानिकी प्रयोग के अन्तर्गत प्रयोक्ता एजेंसी द्वारा भारत सरकार की विधिवत स्वीकृति से पूर्व कार्य पूर्ण कराकर, वन (संरक्षण) अधिनियम, 1980 का उल्लंघन किया है। उल्लंघन के सम्बन्ध में भारत सरकार, वन पर्यावरण एवं जलवायु परिवर्तन मंत्रालय, नई दिल्ली के पत्रांक F.No. 5-2/2017-FC दिनांक 28.03.2019 द्वारा जारी गाइडलाइन के अनुसार निम्नप्रकार Penalty का प्राविधान किया गया है।

B. In cases where the proposal under FC Act is under consideration and forest land is diverted before grant of FC:

i- The penalty for violation shall be equal to NPV of forest land per hectare for each year of violation from the date of actual diversion as reported by the inspecting officer with maximum upto five (5) times the NPV plus 12 percent simple interest till the deposits is made.

ii- In case of public utility projects of the government, penalty shall be 20% of the penalty proposed in para (i) above.

1. प्रस्ताव के अन्तर्गत प्रस्तावित एन०पी०वी०-प्रभावित वन भूमि (0.069777) X 9,57,780 =	66,831.00
2. प्रस्ताव के प्रक्रिया में होने के अन्तर्गत उल्लंघन किये जाने के कारण-2x 66,831=	1,33,662.00
(वर्ष 2021 से उल्लंघन हेतु-2 गुना)	
3. 12 प्रतिशत Simple Interest = 1,33,662X 12% =	16,039.00
4. दो वर्ष की एन०पी०वी० पर एक वर्ष का ब्याज (16,039/2) =	8019.00
5. दो: वर्ष की एन०पी०वी० का ब्याज (8019x 2) =	16039.00
6. दो गुना एन०पी०वी० एवं दो: वर्ष की एन०पी०वी० का ब्याज= (133662 + 16039)	1,49,701.00
7. Public Utility Project होने के कारण, कुल आगणित दण्डात्मक एन०पी०वी० का 20 प्रतिशत=	29,940.00
(रूपये उन्तीस हजार नौ सौ चालीस मात्र)	

  
(डा० चंद्र प्रताप सिंह)  
प्रभागीय वनाधिकारी,  
हाथरस वन प्रभाग, हाथरस।



## उल्लंघन सम्बन्धित 04 बिन्दुओं की रिपोर्ट

जनपद-हाथरस में नगला उम्मेद-नगला भुस मार्ग (अन्य जिला मार्ग) (पुराना हाथरस आगरा मार्ग) किमी0 03 चैनेज 2.243 की बांयी पटरी पर खसरा सं0-10 में इण्डियन ऑयल कारपोरेशन लि0 द्वारा नवीन रिटेल आउटलेट के निर्माण हेतु 0.069777 है0 संरक्षित वनभूमि के गैर वानिकी प्रयोग हेतु प्रस्ताव में बिना सक्षम स्तर से विधिवत् स्वीकृत प्राप्त किये बिना वनभूमि का गैर वानिकी प्रयोग किये जाने से वन (संरक्षण) अधिनियम, 1980 के उल्लंघन से सम्बन्धित 04 बिन्दु की रिपोर्ट:-

जनपद-हाथरस में नगला उम्मेद-नगला भुस मार्ग (अन्य जिला मार्ग) (पुराना हाथरस आगरा मार्ग) किमी0 03 चैनेज 2.243 की बांयी पटरी पर खसरा सं0-10 में इण्डियन ऑयल कारपोरेशन लि0 द्वारा नवीन रिटेल आउटलेट के निर्माण हेतु 0.069777 है0 संरक्षित वनभूमि के गैर वानिकी प्रयोग किया गया है, जो कि वन (संरक्षण) अधिनियम, 1980 का उल्लंघन है। इस सम्बन्ध में प्रमुख वन संरक्षक, उ0प्र0 लखनऊ के स्थाई आदेश सं0- प-35/ 11-2 दिनांक 03.05.2005 द्वारा वन संरक्षण अधिनियम, 1980 के उल्लंघन के मामले में दी गई व्यवस्था के अनुरूप कार्यवाही करते हुए प्रस्ताव निम्न प्रकार है:-

1. स्थल का विवरण, भूमि का क्षेत्रफल, मानचित्र, अवैध रूप से पातितकियेगये वृक्षों/वनस्पतियों का विवरण

(अ) स्थल का विवरण-

नगला उम्मेद-नगला भुस मार्ग (पुराना हाथरस आगरा मार्ग) किमी0 03

(ब) भूमि का क्षेत्रफल-

नगला उम्मेद-नगला भुस मार्ग (पुराना हाथरस आगरा मार्ग) 0.06777 है0

2. मानचित्र-प्रस्तावित स्थल का मानचित्र (ले-आउट प्लान) प्रस्ताव के साथ पूर्व से ही संलग्न है।
3. अवैध रूप से पातित किये गये वृक्षों/वनस्पतियों का विवरण-प्रकरण में प्रभावित किसी भी वृक्ष को क्षति नहीं पहुँचाई गई है। अतः अवैध पातन किये गये वृक्षों/वनस्पतियों की संख्या शून्य है।
4. एक स्पष्टपूर्ण टिप्पणी में वर्णित की जायेगी और उसकी पुष्टि में यह दस्तावेज भेजे जायेंगे जिनमें खासकर उन अधिकारियों के नाम व पद नाम होंगे जो प्रथम दृष्टया अधिनियम के उल्लंघन के लिए उत्तरदायी हैं।

कार्यदायी संस्था द्वारा प्रस्तावित नगला उम्मेद-नगला भुस मार्ग (पुराना हाथरस आगरा मार्ग) किमी0 03 के मध्य बांयी पटरीपर खसरा सं0-10 में इण्डियन ऑयल कारपोरेशन लि0 द्वारा नवीन रिटेल आउटलेट के निर्माण हेतु 0.069777 है0 संरक्षित वनभूमि के गैरवानिकी प्रयोग का प्रस्ताव प्रस्तुत किया गया है। जो कि संस्तुति सहित उच्च स्तर द्वारा भारत सरकार, वन पर्यावरण एवं जलवायु परिवर्तन मंत्रालय को प्रेषित किया गया। जिस पर भारत सरकार, वन पर्यावरण एवं जलवायु परिवर्तन मंत्रालय एकीकृत क्षेत्रीय कार्यालय लखनऊ के पत्रांक-8 बी/यू0पी0/ 06/68/2022/एफ0सी0/146 दिनांक 21.06.2022 के द्वारा लगायी गयी आपत्ती संख्या-1 के कम में उक्त स्थल का दिनांक 25.07.2022 को पुनः निरीक्षण किया गया प्रस्ताव में सक्षम स्तर से विधिवत् स्वीकृत प्राप्त किये बिना वनभूमि का गैर वानिकी प्रयोग प्रयोक्ता अभिकरण द्वारा कर लिया गया है। अतः प्रकरण में वन (संरक्षण) अधिनियम, 1980 के उल्लंघन के मुख्य रूप से इण्डियन ऑयल कारपोरेशन लि0 प्रथम दृष्टया दोषी है।



इण्डियन ऑयल कारपोरेशन लि० के अधिकारी/कर्मचारी /प्रतिनिधि का विवरण निम्नानुसार है:-

क्र०सं०	नाम	पदनाम
1	2	3
1.	श्री विनय कुमार चार्ण्य,	प्रतिनिधि

वन (संरक्षण) अधिनियम, 1980 के उल्लंघन के रोकने के लिए सम्बन्धित प्रभाग के अधिकारियों/कर्मचारियों द्वारा उठाये गये कदम का विवरण:-

उपरोक्त विषयक प्रस्ताव के अन्तर्गत प्रस्तावित रिटेल आउटलेट का निर्माण वन (संरक्षण) अधिनियम, 1980 के उल्लंघन किये जाने के सम्बन्ध में हाथरस रेंज के विभागीय अधिकारियों/कर्मचारियों द्वारा एच०-2 केस सं० 20/हाथरस/2022-23 दिनांक 25.07.2022 जारी कर मु० 60000.00 रुपये का जुर्माना बसूल कर ई-3 संख्या-153488 दिनांक 25.08.2022 जारी कर सूचना दी गई है।

जिसमें निम्न कर्मचारियों के तत्समय कार्य क्षेत्र में होने के कारण उत्तरदायी है:-

क्र०सं०	नाम	पदनाम
1	2	3
1-	श्री शोभाराम ओझा	क्षेत्रीय वन अधिकारी हाथरस (सेवानिवृत्त)
2-	श्री अलीहशन	वनविद/वीट/सैक्शन प्रभारी

4. यदि किसी भूल-चूक जिसके कारण अधिनियम का उल्लंघन हुआ है और उत्तरदायित्व निर्धारित कर पाना सम्भव न हो तो सम्बन्धित कागजों सहित एक पूर्ण स्पष्टीकरण रिपोर्ट के साथ प्रस्तुत की जायेगी-उक्त प्रस्ताव में उल्लंघन हेतु उत्तरदायी अधिकारी/कर्मचारियों के विरुद्ध अनुशासनिक कार्यवाही संस्थित करने हेतु सम्बन्धित कर्मचारी का स्पष्टीकरण मांगा गया है। औचित्यपूर्ण स्पष्टीकरण प्राप्त न होने की दशा में अनुशासनिक कार्यवाही प्रारम्भ कर दी गयी है।

प्रभागीय वनाधिकारी  
हाथरस वन प्रभाग  
हाथरस।



**PART-II**

(To be filled by the concerned Deputy Conservator of Forest)

State Serial No. of proposal : UP-0102/2020

1. Location of the project/Scheme : Uttar Pradesh

- (i) State / Union Territory : Uttar Pradesh  
(ii) District : Hathras  
(iii) Forest Division : Social Forestry Division Hathras  
(iv) Area of forest land proposed for diversion (in ha.) : 0.069777  
(v) Category of the Proposal: Approach Access

2. Legal status of forest land proposed for diversion :

S. No.	Division	Forest Land(ha.)	Legal Status
1	Social Forestry Division Hathras	0.069777	Protected Forest
Total		0.069777	

Division 1. : Social Forestry Division Hathras

3. District wise area to be diverted in the division :

S. No.	District	Area(ha.)
1	Hathras	0.069777
Total		0.069777

4. Details of Vegetation available in the forest land proposed for diversion :

(i) Density of vegetation

S. No.	Area(in ha.)	Density	Eco-Class
1	0.069777	0.1	Eco 3
Total.	0.069777		

(ii) Species-wise local/scientific names and girth-wise enumeration of trees at FRL :

S. No.	Scientific Name	Local Name	(0-30)cm.	(31-60)cm.	(61-90)cm.	(91-120)cm.	(121-150)cm.	(>150)cm.
1	Acacia Ariciloformis	NO	0	0	0	0	0	0
Total			0	0	0	0	0	0
Sub Total (No of Trees.)			0					

5. Working plan prescription for the forest land proposed for diversion : forest land proposed for diversion is included in the plantation working circle.

6. Brief note on vulnerability of the forest area to erosion : there is no excavation on PF hence vulnerability to erosion is minimum

7. Approximate distance of the proposed site for diversion from boundary of forest(In km.) : 0

8. Significance of the forest land proposed for diversion from wildlife point of view :

(i). Details of wildlife present in and around the forest land proposed for diversion : Monkey squirrel etc.

(ii). Whether forms part of national park, wildlife sanctuary, biosphere reserve, tiger reserve, elephant corridor, wildlife migration corridor etc. : No

(iii). Whether the forest land proposed for diversion is located within eco-sensitive zone(ESZ) of the Protected Area notified under Wildlife(Protection) Act, 1972 (Note: In case, ESZ of a Protected Area is not notified, then, 10kms distance from boundary of the Protected Area should be treated as ESZ): No

(iv). Whether any national park, wildlife sanctuary, biosphere reserve, tiger reserve, elephant corridor, wildlife migration corridor etc., is located within 1 Km. from boundary of the forest land proposed for diversion : No

(v). Whether any rare/endangered/unique species of flora and fauna found in the area : No

9. Details of any protected archaeological/heritage site/defence establishment or any other important monument located in the area, if any :

- (i). Whether any protected archaeological/heritage site/defence establishment or any other important monument is located in the area : No

10. Comment as to the reasonability of the extent of the forest land proposed for diversion :

- (i). Whether the requirement of forest land as proposed by the user agency is unavoidable and bare minimum for the project : Yes

11. Details of violation(s), if any, committed :

- (i). Whether any work in violation of the Act or guidelines issued under the Act has been carried out : Yes

(a) Details of violation(s): No Data

(b) Period of Work done(year) : 1

(c) Area of forest land involved in violation (in ha.) : 0.069777


Name of person responsible for violation	Designation & Address of person responsible for violation	Action taken against the person responsible for violation
NIL		


12. Whether work in violation is still in progress(Yes/No) : Yes

13. Details of compensatory afforestation scheme :

- (i). Patch wise details for Degraded Area (To be earmarked by DFO)

- (i). Total Financial Outlay for C.A(lacs): 3.949

Patch Wise Details						
S.no	Patch No.	Area(ha.)	Name of PF/RF	Range	Compartment No	Uploaded KML file of patch
1	1	0.14	PF	Sadabad	0	 <a href="#">View file</a>






- (ii). Copy of CA scheme details: 

- (iii). Scanned copy of the Geo-referenced map of the forest land proposed for C.A. prepared by using DGPS or Total Station: 

- (iv). Copy of Survey of India Toposheet indicating boundary of forest land proposed for C.A.: 

- (v). Copy of NOC from Competent Authority : 


Additional information Details :

S. No.	Documents	Remarks
1		EDS Enclouser
2		Muck disposal
3		10 K.M
4		NPV
5		Joint inspection

4. District Profile :

S.no	District Name	Geographical area of the district (in ha.)	Forest area of the district (in ha.)	Total forest area diverted since 1980 (in ha.)	No. of Approved Cases	Forest Land including penal C.A. (in ha.)	Progress of compensatory afforestation as on(date)	A) Forest land (in ha.)	B) Non-forest land (in ha.)
1	Hathras	180001	1615.61	144.7254	33	54.8538	19/01/2021	104.502	4.28

15. Site inspection report of the DFO/CCF/Nodal Officer highlighting important facts pertaining to the forest land :

Division Name	Circle	Site inspected By	Whether site inspected	No. of times site visited	Site inspection report	Date of visit
Social Forestry Division Hathras	Aligarh Circle Aligarh	DFO	Yes	One		27/07/2020

(Specific recommendation of the DFO/CCF/Nodal Officer with(Part II,III & Part IV))



Division	Circle	Recommendation By	Recommendation	Reason	Letter	Whether CF agreed
Social Forestry Division Hathras	Aligarh Circle Aligarh	DFO	Recommended	Recommended		
	Aligarh Circle Aligarh	CF	Recommended	Recommended in public interest for approval.		Yes
		Nodal Officer	Recommended	Recommended for approval.		

**Specific recommendation of the State Government(Part V).**

17. Specific recommendation of the State Government for acceptance or otherwise of the proposal with reason ( Part V) :

State	Recommendation By	Recommendation	Recommendation Date	Remarks	Signing Authority	Notification	Recommendation Letter
Uttar Pradesh	State Secretary	Recommended	26/05/2022	Recommended	State Govt. Officer	No Data	

Print page

**SITE INSPECTION REPORT NOT BELOW THE RANK OF DCF**  
**(For the forest land to be diverted under PCA)**

A proposal has been received by this office from Indian Oil corporation Ltd. Sanjay Place, Agra for diversion under PCA-1980 of 0.069777 Hectares of Protected Forest land for non-forest purpose. The project envisages the use of the forest land for the construction of approach Road at the Protected Forest between km. 03 of Old, Hathras-Agra marg at Khasra No. 10 near village Meetal Tehsil Hathras, Distt. Hathras. The site inspection of the land in proposal has been done by me on dated - 07.07.2020

On inspection of the site, it is found that the land required by the user agency is PF forest measuring 0.069777 Hectare.

The requirement of forest land as proposed by the User Agency on col.2 of part II is unavoidable and is barest minimum required for the project.

Whether any rare/endangered/unique species of flora and fauna in the area. If so the details there of...NIL.

Whether any protected archeological/heritage sit/defense establishment or any other important monument is located in the area: If so therefore with NOC from competent authority. If required. NIL.

- a) The user agencies has not violated the provision of Forest Conservation Act 1980 and no work has been started without proper sancation. Agency has not violated any provision of the Forest Conservation Act.

Specific recommendation for acceptance of otherwise of the proposal.

The project is recommended as it would benefit public.

(M.K.Shukla)  
Divisional Forest Officer  
Hathras Forest Division  
Hathras, Distt. Hathras  
20/07/2020

N.B. X State the purpose for which the forest is proposed to be diverted. Xx Out of (a) and (b) tick the option which is applicable and cross the option which is not applicable.

As per letter number- 2-2/2000-FC dated 16-10-2000 from ministry of environment & forests. Government of India for proposal involving less than 40 hectare of forest land. The Site Inspection report form DFC is required and for proposal involving more than 42 Hectare of forest land site inspection report form the conservation of forest is required



820 84

23  
 23014 (10/11/10) - 10/11/10  
 23015 (10/11/10) - 10/11/10  
 23016 (10/11/10) - 10/11/10

अन्य अपसंध: १/२०१३ प्रसूचना (रिपोर्ट) सं: दिनांक २५-१२-२०१३ क्षेत्र राजि

- 2147E 2170m

५१०११  
 १२३४५६  
 ०१२३४५  
 ६७८९



Department,

अलीगढ़ जिला, अलीगढ़

Circle, Uttar Pradesh.

उप-प्रमानीय वनाधिकारी

आयुक्त दान प्रभाग

आयुक्त

153488

FOREST DIVISION

20 22

from विशेष कर वसूलि 5/0 अगस्त 1911 ई. 1911 ई.

हजार

of Rupees

60000/- (सालाना 20 लाख)

Amount of

20 अगस्त 20/22/23 की प्रकृति

अनुसूचित क्षेत्र में प्रकृति-अनुसूचित प्रकृति  
को न प्रकृति निधि करण

25/07/

2022

Forst Officer

अलीगढ़ जिला अलीगढ़

Forest-2-2-08--2500 Books. (D.T.P / OFFSET.)



**SITE INSPECTION REPORT NOT BELOW THE RANK OF DCF**  
**(For the forest land to be diverted under FCA)**

A proposal has been received by this office from Indian Oil corporation Ltd. Sanjay Place, Agra for diversion under FCA-1980 of 0.069777 Hectares of Protected Forest land for non-forest purpose. The project envisages the use of the forest land for the construction of approach Road at the Protected Forest between km. 03 of Old, Hathras-Agra marg at Khasra No. 10 near village Meetai Tehsil Hathras, Distt. Hathras. The site inspection of the land in proposal has been done by me on dated - 25.7.22

On inspection of the site, it is found that the land required by the user agency is PF forest measuring 0.069777 Hectare.

The requirement of forest land as proposed by the User Agency on col.2 of part ii is unavoidable and is barest minimum required for the project.


Whether any rare/endangered/unique species of flora and fauna in the area. If so the details there of...NIL

Whether any protected archeological/heritage sit/defense establishment or any other important monument is located in the area. If so therefore with NOC form competent authority. If required. NIL

- a) The user agencies has violated the provision of Forest Conservation Act 1980 and work has been started without proper sanction. YES
- b) It has been found that the user Agency has violated the Forest Conservation Act 1980 provision. a detail report as per para 1.9 of chapter-1 para C of handbook of forest (conservation) Act 1980 is attached YES

Specific recommendation for acceptance of otherwise of the proposal- Recommended  
for expost facto approval

**The project is recommended as it would benefit public.**

  
(Dr. C.P. Singh)  
Divisional Forest Officer  
Social Forestry Division  
Hathras.  
दिनांक 16-8-22

**N.B. X State the purpose for which the forest is proposed to be diverted. Xx Out of (a) and (b) tick the option which is applicable and cross the option which is not applicable.**

As per letter number- 2-2/2000-FC dated 16-10-2000 from ministry of environment & forests. Government of India for proposal involving less than 40 hectare of forest land. The Site inspection report form DFC is required and for proposal involving more than 42 Hectare of forest land site inspection report form the conservation of forest is required