

परियोजना का नाम - जनपद चंपावत में प्रधानमंत्री ग्राम सड़क योजना के अंतर्गत प्रस्तावित, नरसिंहडांडा से भगीना भण्डारी मोटर मार्ग (लंबाई- 7.00 कि०मी०) के नव निर्माण हेतु वन भूमि हस्तांतरण प्रस्ताव।

### मोटर मार्ग का निर्माण किया जाने का औचित्य

जनपद चम्पावत में प्रधानमंत्री ग्राम सड़क योजना के अंतर्गत नरसिंह डांडा से भगीना भण्डारी मोटर मार्ग स्टेज प्रथम के निर्माण में आने वाली वनभूमि(3.42 है०) प्रस्तावित है जिसका ऑनलाइन प्रपोजल संख्या FP/UK/Road/18336/2016 है। उक्त मोटर मार्ग के निर्माण से ग्राम बडपास गडकोट एवं भगीना भंडारी के 953 की आबादी लाभान्वित होगी। उपरोक्त परियोजना की स्वीकृति शासनादेश सं० 2491/पी०3-14/यू०आर०आर०डी०/१० दिनांक 18-03-2010 के द्वारा 250-499 तक जनसंख्या वाली असंयोजित व बसावटों को बारह मासी संपर्क मार्गों से संयोजित करने हेतु 10.00 कि०मी० प्राप्त हुई है। प्रधानमंत्री ग्राम सड़क योजना जनपद चंपावत के अंतर्गत नरसिंहडांडा से भगीना भण्डारी मोटर मार्ग स्टेज - I के नव निर्माण की वास्तविक लम्बाई 7.00 कि०मी० आ रही है। इस मार्ग में ग्राम भगीना भण्डारी, गडकोट एवम बडपास जुड़ रहे है (जो कि KML फ़ाइल पर अंकित किया गया है)।

उक्त मोटर मार्ग कनूडा-बडपास मोटर के कि०मी० 3.0 से शुरू होकर किलोमीटर 7.00 की लम्बाई में ग्राम भगीना भंडारी पर समाप्त होती है। मोटर मार्ग में 3.80 किलोमीटर वन भूमि (वन पंचायत भूमि 1.80 किमी व सिविल सोयम भूमि 2.00 किमी) एवं 3.20 किलोमीटर नाप खेत प्रभावित हो रहे है, प्रथम गांव बडपास है जोकि प्रस्तावित मोटर मार्ग के किलोमीटर 1.50 से शुरू होती है एवं जिसमे कुल 131 लोग निवास करते है (ऑनलाइन अपलोडेड केएमएल पर दर्शाया गया है) दूसरी गांव जिनकी जनसँख्या 323 की है जोकि प्रस्तावित मोटर मार्ग के 3.80 किलोमीटर से शुरू होकर विस्तृत है (जियो-टैग फोटो में संलग्न है) मार्ग के अंतिम बिंदु पर भगीना- भंडारी गांव (नरियाल गाँव तोक) है, निकटवर्ती सीमा से लगी हुई है एवम नारियाल हाट बाजार तक जाकर समाप्त होती है।

मोटर मार्ग की की शुरुआत से डामर मार्ग (कानुडा-बरपास मोटर मार्ग ) के 600 मी० दूर गूँथ-गरसरी प्राइमरी स्कूल है जोकि निकटतम विधान सभा एवम लोकसभा वोटिंग सेंटर है। यह मार्ग के बनने से दो ग्राम (गडकोट और बडपास कुल जनसंख्या 454) को जिला एवं ब्लॉक मुख्यालय की दूरी 28 किलोमीटर से घटकर केवल 14 किलोमीटर ही रह जाएगी तथा मार्ग की समाप्ति बिंदु के निकट नारियाल मार्किट (भगीना -भंडारी का तोक) साथ ही साथ जूनियर हाई स्कूल एवं एक प्राथमिक स्वाथ्य केंद्र का लाभ मिल पायेगा एवं उच्च शिक्षा हेतु स्थानीय बच्चों की चम्पावत एवं टनकपुर रेलवे स्टेशन तक जाने में सुविधा होगी साथ ही साथ कृषकों को अच्छे खाद , बीज कीटनाशक हेतु चम्पावत में अच्छे एवं उचित मूल्य में क्रय तथा फसल, फल एवं सब्जी इत्यादि को उचित मूल्य पर विक्रय किया जा सकता है जिससे रोजगार सृजन होगा एवं जीविकोपार्जन की बेहतर सुविधाएं प्राप्त होगी।


चूँकि पी०एम०जी०एस०वाई० के मानकों के अनुसार लक्षित बसावट के साथ एग्रिकल्चर /यातायात/ शिक्षा-भवन/ प्रशासनिक-भवन/ चिकित्सा-भवन/ पशु चिकित्सालय/ पोस्ट ऑफिस/ बैंक/ विद्युत भवन/ पंचायत मुख्यालय इत्यादि को संयोजित किया जाना अति आवश्यक है। उक्त मार्ग के अंतर्गत लाभान्वित होने वाली बसावटों/तोक एवम दूरी का विवरण निम्नानुसार है।


क्र० सं०	Geo-reference map में संयोजित होने वाली बसावटों/ सार्वजनिक स्थल/ विद्यालय	Geo-reference map में संयोजित होने वाली बसावटों/ सार्वजनिक स्थल/ विद्यालय की जनसंख्या	Geo-reference map में संयोजित होने वाली बसावटों/ सार्वजनिक स्थल/ विद्यालय का location का विवरण	Geo-reference map में संयोजित होने वाली बसावटों/ सार्वजनिक स्थल/ विद्यालय की दूरी
01	प्रा० वि० गूँथ गडसारी	-	बिन्दु संख्या 1 से 1.5 किमी दूर स्थित है	प्रारंभ से 1500 मी० दूरी पर है
02	बडपास ग्राम	131	बिन्दु संख्या 7 पर स्थित है	1500 मी० दूरी पर है
03	प्राथमिक स्कूल बडपास	-	बिन्दु संख्या 9 से 0.15 किमी दूर स्थित है	मार्ग से 150 मी० की दूरी पर है


04	मगतोला टोक	-	बिन्दु संख्या 16 पर स्थित है	2800 मी० दूरी पर है
05	गडकोट ग्राम	323	बिन्दु संख्या 21 पर स्थित है	3800 मी० दूरी पर है
06	प्राथमिक स्कूल गडकोट	-	बिन्दु संख्या 22 से 0.20 किमी दूर स्थित है	मार्ग से 200 मी० की दूरी पर है
07	नरियल टोक भगीना भण्डारी ग्राम	469	बिन्दु संख्या 32 पर स्थित है	7000 मी० दूरी है
08	उच्च माध्यमिक विद्यालय दयारतोली	-	बिन्दु संख्या 32 से 0.450 किमी दूर स्थित है	मार्ग से 450 मी० दूर है
09	स्वास्थ्य केंद्र	-	बिन्दु संख्या 30 से 0.100 किमी दूर स्थित है	मार्ग से 100 मी० दूर है


उक्त के अतिरिक्त यह भी अवगत कराना है, उक्त क्षेत्र अतिदुर्गम होने तथा मानसून सत्र (वर्षाकाल) में आपात चिकित्सा के समय क्षेत्र में मोटर मार्ग न होने से राहत-बचाव कार्य भी समय से नहीं हो पाता है। उक्त क्षेत्र में मोटर मार्ग न होने से समस्त क्षेत्र विकास में बहुत पिछड़ा है, तथा वहाँ बसी जनसंख्या का ना ही सामाजिक एवम आर्थिक उत्थान हो पाया है। सामान्य दैनिक कार्यों व खाद्य सामग्री इत्यादि हेतु ग्रामीणों को पैदल दूरी तय कर भगीना भण्डारी से क्रय करके भारी बोझ को सिर पर अथवा पीठ पर लेकर जाना पड़ता है, अस्वस्थ व्यक्तियों तथा महिलाओं के प्रसव आदि की स्थिति में मोटर मार्ग न होने के कारण समय पर चिकित्सा का लाभ नहीं मिल पाता है, जिससे जन-हानी की संभावना बनी रहती है। इसलिए उक्त मोटर मार्ग का निर्माण जनहित में किया जाना अतिआवश्यक है।


अतः उक्त परियोजना से ग्राम बडपास, टोक मगतोला (जियो-रिफ्रेन्स मानचित्र में अंकित), ग्राम गडकोट एवम नरियल गाँव (भगीना-भण्डारी का टोक) को संयोजित कर कुल 953 (जनसंख्या 2011 की जनगणना के अनुसार) की आबादी मोटर मार्ग से लाभान्वित किया जाना है, ताकि रोजगार हेतु ग्रामवासियों के पलायन को रोका जा सके एवम उपरोक्त मार्ग बन जाने से उचित माध्यम एवम रोजगार स्रोत प्राप्त हो सके तथा पलायन की संभावना निम्न हो सकेगी। इसलिए उपरोक्तानुसार अनुरोध है कि जनहित में प्रस्तावित मार्ग के वनभूमि प्रस्ताव की स्वीकृति हेतु अग्रसारित करने का कष्ट करे।


  
ग्राम प्रधान  
ग्राम पंचायत गडकोट  
वि०ख०/जनपद - चम्पावत

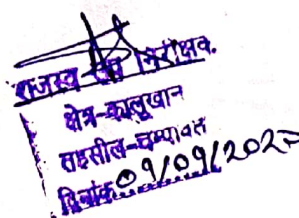
  
ग्राम प्रधान  
ग्राम पंचायत बडपास  
वि०ख०/जनपद - चम्पावत


  
ग्राम प्रधान  
ग्राम पंचायत मैरौली  
वि०ख०/जनपद - चम्पावत

  
ग्राम प्रधान  
ग्राम पंचायत भगीनाभण्डारी  
वि०ख०/जनपद - चम्पावत

  
सहायक अभियंता  
पी०एम०जी०एम०वा०  
चम्पावत

  
पी०एम०जी०एम०वा०  
पी०एम०जी०एम०वा०  
चम्पावत

  
राजस्व निरीक्षक  
क्षेत्र-कालुखान  
तहसील-चम्पावत  
दिनांक 09/09/2020

  
राजस्व निरीक्षक  
क्षेत्र-कालुखान  
तहसील/जिला चम्पावत  
दिनांक 09/09/2020



सेवा में

क्षीमान विधाक विधायक जी

विधान सभा-इलाक चम्पावत

विषय: नरसिंह डांडा से अजीना अंडाली लडक निर्माण के सम्बन्ध में

महोदय, अकालतकपना है पैकेज न० ५५-०५-१६ फेज २०१५ के तहत नरसिंह डांडा से अजीना अंडाली लडक सात किलोमीटर स्कीकृत की गयी थी, परन्तु हमें ज्ञात हुआ है स्कीकृत लडक निर्माण सम्प्रेषण सात किलोमीटर तक क्रियाशय या के -वाट किलोमीटर ही बनाया जा रहा है। जिससे कर्क इलाक जो लाभान्वित होने के वंचित रह जायेंगे, अ

अतः कृपया उपरोक्त लडक पूर्व में स्कीकृत सम्प्रेषण के आधाट पर सात किलोमीटर बनाये जाने हेतु निर्देश देने का कष्ट करीये। उपरोक्त लडक कांचे दाये संख्या N.P.C.C के माध्यम से बनायी जा रही है।

शुभानन्द

चंपन दत्त  
गणेशदास  
हर

सुरेश चंड ककडुधिया

गिरीश चंड

विरेश चंड

मोहेश चंड

सचिन गडकेरी

रोहित शर्मा

ग्राम प्रधान  
ग्राम पंचायत बडपास  
वि०ख०/जनपद - चम्पावत (वकील जोशी)

सुरेश चंड

मीरा देवी  
चन शपात्र नामा

सुरेश चंड

उमेश जोशी

सेना में

श्रीमान जिलाधिकारी महोदय  
- चम्पावत

विषय: नरसिंहडांडा अगीला ग्रंथली सड़क निर्माण के सम्बन्ध में,

महोदय, अवगत कराना है कि केज नं० ५४-१६ फेज २०१५ के तहत नरसिंहडांडा से अगीला ग्रंथली सड़क सात किलोमीटर स्वीकृत की गयी थी, परन्तु हमें ज्ञात हुआ है स्वीकृत सड़क जिसका समेखण सात किलोमीटर तक किया गया था को चार किलोमीटर ही बनाया जा रहा है, जिसमें कई स्थानों को लावाशिवित होने से वंचित रह जायेंगे,

अतः कृपया उपरोक्त सड़क पूर्व में स्वीकृत समेखण के आधार पर सात किलोमीटर बनाये जाने हेतु निर्देश देने का कष्ट करेंगे, उपरोक्त सड़क कार्यकारी संख्या N.P.C.C के माध्यम से बनायी जा रही है,

कल्पवती देवी

Nisha

चरन दत्त

गणेश दत्त

सुरेश चन्द्र जोशी

अमेश चन्द्र जोशी

शिवरं चन्द्र जोशी

कल्याण चन्द्र

गिरीश चन्द्र

Babbar  
ग्राम प्रधान  
ग्राम पंचायत बडपास  
वि०ख०/जनपद - चम्पावत

श्रीशंकर

Mansukh Ramanya

हरिश चन्द्र जोशी

कु० ॥ नरेंद्र

Babbar

देवकी देवी

कल्पवती देवी

सेवा में

श्रीमान जिन्नाधिकारी महोदय

विषय - भगाना भण्डारी

जिला - चम्पावत

नरसिंहगंज मोटर मार्ग के सम्बन्ध

में।

महोदय


अवगत करना है कि भगाना भण्डारी नरसिंहगंज मोटर मार्ग प्रधानमंत्री ग्रामीण सड़क योजना द्वारा 2015-16 सैधातक स्वीकृति मिल चुकी है, महोदय हमें शत हुम्मा है कि उक्त मोटर मार्ग 7 किमी० स्वीकृत हुआ है था, कमिश्न समय में केवल 4 किमी० ही बन रहा है, महोदय इस सड़क मार्ग को 7 किमी० पूरा बनने पर हमारी ग्राम पंचायत के निवासियों को भी लाभ होगा, जिससे हमारे ग्राम पंचायत की दूरी मुख्यालय से इसे 6 किमी० कम हो जायेगी।

अतः महोदय इस सड़क मार्ग को पूरे 7 किमी० बनाने की सक्षम विभाग को आश्वस्त करने की कृपा करें जिससे हमारे मुख्य लोक मैरोली की भी सड़क मार्ग से दूरी लगभग 3 किमी० रह जायेगी, जिससे हमारे भी-भविष्य में मोटर मार्ग से जुड़ने में सहूलियत होगी सभी ग्रामवासी अपनी भावनाओं से आपका अवगत कराते हैं।

माधवी

समस्त ग्रामवासी  
ग्राम पंचायत मैरोली  
अशोक चन्द्र  
टीका राम  
शजेन्द्र प्रसाद  
मनोज  
भोलाना दत्त  
शतन सिंह

- (1) अशोक चन्द्र -
- (2) टीका राम -
- (3) शजेन्द्र प्रसाद -
- (4) मनोज -
- (5) भोलाना दत्त -
- (6) शतन सिंह -

  
प्रधान  
ग्राम पंचायत - मैरोली  
नरसिंहगंज / जनापद

सेना में

हरीमन जिलाधिकारी महोदय

जिला - चम्पावत

विषय: नरसिंह डोंग भगीना ग्रंथाली सड़क निर्माण के लक्ष्य कार्य

महोदय, ऊपरगत कर्ना है पैकेज नं 04-16 फेज 2015 के तहत नरसिंह डोंग ले भगीना ग्रंथाली सड़क सात किलोमीटर स्वीकृत की जाये थी, परन्तु हमें बात दुबोह स्वीकृत सड़क पिछन समेखण सात किलोमीटर तक किया गया था को चार किलोमीटर ही बनाया जा रहा है जिसमें कई क्षेत्र जो लाभावित होने के वंचित रह जायेंगे।

अतः कृपया उपरोक्त सड़क पूर्व में स्वीकृत समेखण के आधार पर सात किलोमीटर बनाये जाने हेतु निम्न द्वा का कष्ट करने उपरोक्त सड़क कार्यवाही संस्था N.P.C.C के माध्यम से बनायी जा (एई)।

ग्राम प्रधान  
ग्राम पंचायत भगानाभण्डारी  
वि० नं० १००/जनपद - चम्पावत

ग्राम प्रधान  
ग्राम पंचायत भगानाभण्डारी  
वि० नं० १००/जनपद - चम्पावत


रंजन सिंह  
जगदीश चन्द्र  
रमेश सिंह  
हिमानन्द कुमार

अरुण गौड़  
अमेश चन्द्र  
किशन सिंह

परियोजना का नाम - जनपद चंपावत में प्रधानमंत्री ग्राम सड़क योजना के अंतर्गत प्रस्तावित, नरसिंहडांडा से भगीना भण्डारी मोटर मार्ग (लंबाई- 7.00 कि०मी०) के नव निर्माण हेतु वन भूमि हस्तांतरण प्रस्ताव।  
मोटर मार्ग का निर्माण किया जाने का औचित्य



प्रा० वि० गूँथ गडसारी



प्राथमिक स्कूल बडपास

महाराष्ट्र शासन  
पर्यावरण, वन, जल विभाग  
चंपावत

पौ.सि.डांडा  
पौ.सि.डांडा  
चंपावत

परियोजना का नाम - जनपद चंपावत में प्रधानमंत्री ग्राम सड़क योजना के अंतर्गत प्रस्तावित, नरसिंहठांडा से भगीना भण्डारी मोटर मार्ग (लंबाई- 7.00 कि०मी०) के नव निर्माण हेतु वन भूमि हस्तांतरण प्रस्ताव।  
मोटर मार्ग का निर्माण किया जाने का औचित्य



**बडपास ग्राम**



**प्राथमिक स्कूल गडकोट**

सहायक अभियंता  
पी०एस०जी०पी०सी०या०  
चम्पावत

पी०आई०यू०  
पी०एस०जी०पी०सी०या०  
चम्पावत



परियोजना का नाम - जनपद चंपावत में प्रधानमंत्री ग्राम सड़क योजना के अंतर्गत प्रस्तावित, नरसिंहडांडा से भगीना भण्डारी मोटर मार्ग (लंबाई- 7.00 कि०मी०) के नव निर्माण हेतु वन भूमि हस्तांतरण प्रस्ताव।  
मोटर मार्ग का निर्माण किया जाने का औचित्य



नरियल तोक भगीना भण्डारी ग्राम

सहसंभार अभियंता  
पी०एम० ज०एम० व०ई० व०एस०  
चम्पावत

पी०एम० ज०एम० व०ई० व०एस०  
चम्पावत