कार्यालय प्रभागीय वनाधिकारी, बिजनौर वन प्रभाग नजीबाबाद।

पत्रॉक 104 /6–1दिनॉक नजीबाबाद 8 जुलाई,2024।

सेवा में

अपर प्रधान मुख्य वन संरक्षक(आई0टी0)
उत्तर प्रदेश लखनऊ।

विषयः– Construction of 4-laning of Kotdwar bypass of NH -119 connecting Najibabad- Kotdwar to Kotdwar Pauri road in the state of Uttar Pradesh under Bharatmala Pariyojana Lot - 4/Pckage-2 from Ch. 0 + 000 to 5+900 under forest division Najibabad. Online Proposal No. FP/UP/ROAD/ 157011/2022

महोदय,

उपरोक्त विषयक कम मे अवगत कराना है कि इस वन प्रभाग द्वारा उपरोक्त प्रस्ताव प्रवेश पोर्टल पर भरा जाना है जिसके हेतु उपरोक्त प्रस्ताव की DSS Analysis Report की आवश्यकता है।

अतः आप से अनुरोध है कि उपरोक्त प्रस्ताव की DSS Analysis Report तैयार कर इस कार्यालय को प्रेषित करने का कष्ट करें जिसका विवरण निम्न प्रकार है:–

क0 सं0	वृत्त/ मण्डल का नाम	वन प्रभाग का नाम	चिन्हित की गयी उपयुक्त अवनत वन भूमि के रेंज का नाम	चिन्हित की गयी उपयुक्त अवनत वन भूमि के वन ब्लॉक एंव कम्पार्टमेंट का नाम	क्षतिपूरक वृक्षारोपण हेतु चिन्हित की गयी उपयुक्त अवनत वनभूमि का सकल क्षेत्रफल (हे0में)	क्षतिपूरक वृक्षारोपण हेतु चिन्हित की गयी उपयुक्त अवनत वनभूमि का शुद्ध क्षेत्रफल (हे0में)	क्षतिपूरक वृक्षारोपण हेतु चिन्हित की गयी उपयुक्त अवनत वनभूमि के मध्य बिन्दु का Geo Coordinates
1	मुरादाबाद	बिजनौर वन प्रभाग नजीबाबाद	राजगढ़	सबलगढ़ वन ब्लॉक	5.27	5.27	N29 42 48.40 E78 12 35.40
2							N29 42 51.70 E78 12 34.70
3							N29 42 57.50 E78 12 32.90
4							N29 42 58.10 E78 12 29.50
5							N29 42 55.40 E78 12 28.20
6							N29 42 50.70 E78 12 24.30

भवदीय,

प्रभागीय वनाधिकारी,
बिजनौर वन प्रभाग नजीबाबाद

संख्या 104 /6–1दिनांकित।

प्रतिलिपिः– वन संरक्षक एवं क्षेत्रीय निदेशक मुरादाबाद वृत्त मुरादाबाद को सूचनार्थ एवं आवश्यक कार्यवाही हेतु प्रेषित है।

प्रभागीय वनाधिकारी,
बिजनौर वन प्रभाग नजीबाबाद

संख्या 104 /6–1दिनांकित।

प्रतिलिपिः– क्षेत्रीय वनाधिकारी, राजगढ़ को सूचनार्थ एवं आवश्यक कार्यवाही हेतु प्रेषित है।

प्रभागीय वनाधिकारी,
बिजनौर वन प्रभाग नजीबाबाद

OPPO Reno

कार्यालय अपर प्रधान मुख्य वन संरक्षक (आई0टी0), उ0प्र0, लखनऊ।

(वेबसाईट–www.upforest.gov.in. ई मेल–apccfit-up@nic.in. फोन न0–0522–2716619)

पत्रांक– 026 / 12–42–2 (जी0आई0एस0), लखनऊ, दिनांक, जुलाई, 19. 2024

सेवा में,

प्रभागीय वनाधिकारी,
बिजनौर वन प्रभाग, नजीबाबाद।

विषय– **Construction of 4-laning of Kotdwar bypass of NH-119 Connecting Najibabad-Kotdwar to Kotdwar Pauri road in the state of Uttar Pradesh Under Bharatmala Pariyojana Lot 4/Pckage-2 from Ch. 0+000 to 5+900 Under forest division Najibabad Online Proposal No.FP/UP/Road/157011/2022**

संदर्भः– आपके कार्यालय का पत्रांक–104/6–1 दिनांक, नजीबाबाद, जुलाई, 08, 2024।

महोदय,

उपरोक्त विषयक् संदर्भित पत्र के कम में DSS Analysis के लिए प्रेषित जिओ कोआर्डिनेट/पॉलिगान के विश्लेषण फलस्वरूप उपरोक्त पॉलिगान का निष्कर्ष इस प्रकार हैः–

State- Uttar Pradesh

Analysis on the basis of Decision Rule-1 on DSS Portal for proposal for Diversion of 5.27 ha of Bijnor Forest Division, Najibabad

Sl No.	Range	CA_ Land_ Name	Net Area_ Ha	GIS Area_ Ha	Hydrological Layer ((The polygon does not touch any major river, Wetland or Water Body)	VDF (>1sq km) (The polygon is not having a VDF of more than 1 sq. km area)	Last Remnant of FTM (<50 sq. km) (The polygon is not having a rare forest type)	Pro-tected Area (The polygon does not touch any Protected Area)	Wild life Habitat (The polygon does not touch any Wildlife Habitat.)	Overlapping on Previous Plantation The Polygon not touch any previous year plantation	Outside Forest Block Boundary Status	Conclusion
1	Rajgarh	Sabalgarh Van Block	5.27	5.27	No	Open Forest (10-40)%	No	No	No	No	No	Not Inviolate
Total Area							5.27					

* As per the requisition portal total Open Forest (10-40)% is given 5.27 Hac. & after analysis the GIS area is 5.27 Hac.

संलग्नकः–मानचित्र एवं विवरण जी0आई0एस0 103657 के सापेक्ष पोर्टल पर अपलोड।

भवदीय,

(प्रमोद कुमार गुप्ता)
मुख्य वन संरक्षक,
प्रभारी अपर प्रधान मुख्य वन संरक्षक,
आई0टी0, उत्तर प्रदेश, लखनऊ।

प्रभागीय वनाधिकारी
बिजनौर वन प्रभाग, नजीबाबाद

DSS ANALYSIS MAP OF PROPOSED COMPENSATORY AFFORESTATION LAND FOR PLANTATION IN SABALGARH FOREST BLOCK OF RAJGARH RANGE,NAJIBABAD FOREST DIVISION, UTTAR PRADESH

Satellite Image (LISS IV) -Nov,2019



F_Division	F_Range	F_Block	CA_Land	GIS_Area_Ha
Najibabad Forest Division	Rajgarh Range	Sabalgarh Forest Block	Sabalgarh Forest Block	5.27

Google Satellite Image

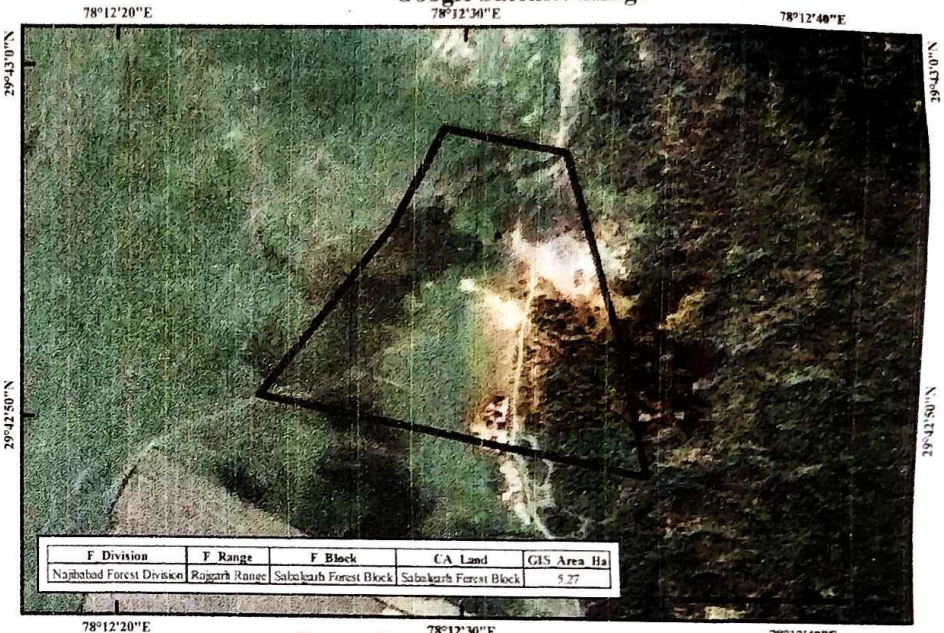

F_Division	F_Range	F_Block	CA_Land	GIS_Area_Ha
Najibabad Forest Division	Rajgarh Range	Sabalgarh Forest Block	Sabalgarh Forest Block	5.27

Forest Cover Data (FSI)

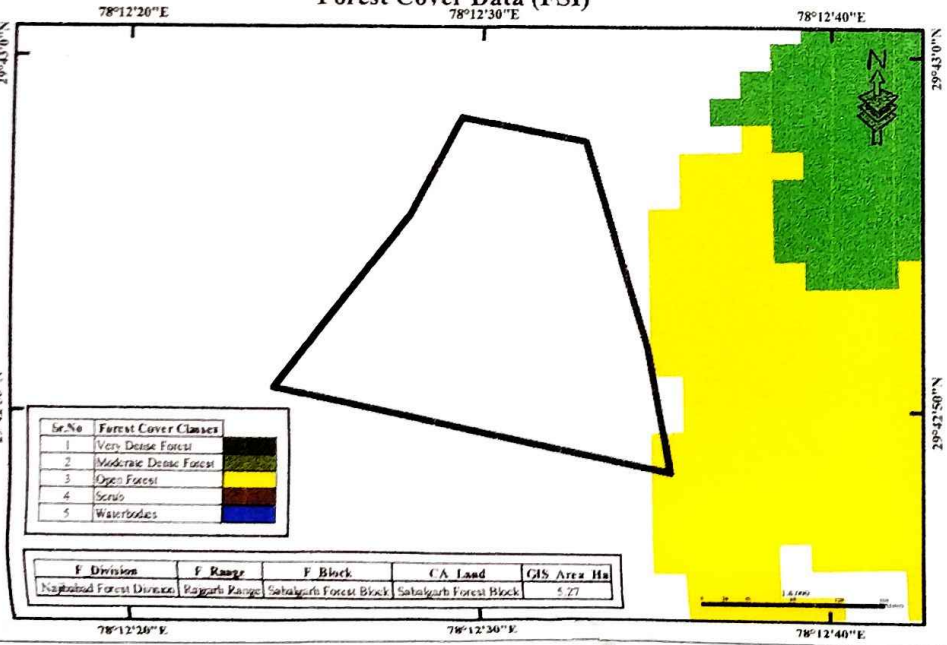

Sr.No	Forest Cover Classes
1	Very Dense Forest
2	Moderate Dense Forest
3	Open Forest
4	Scrub
5	Waterbodies

F_Division	F_Range	F_Block	CA_Land	GIS_Area_Ha
Najibabad Forest Division	Rajgarh Range	Sabalgarh Forest Block	Sabalgarh Forest Block	5.27

Forest Cover Data (GIS LAB)

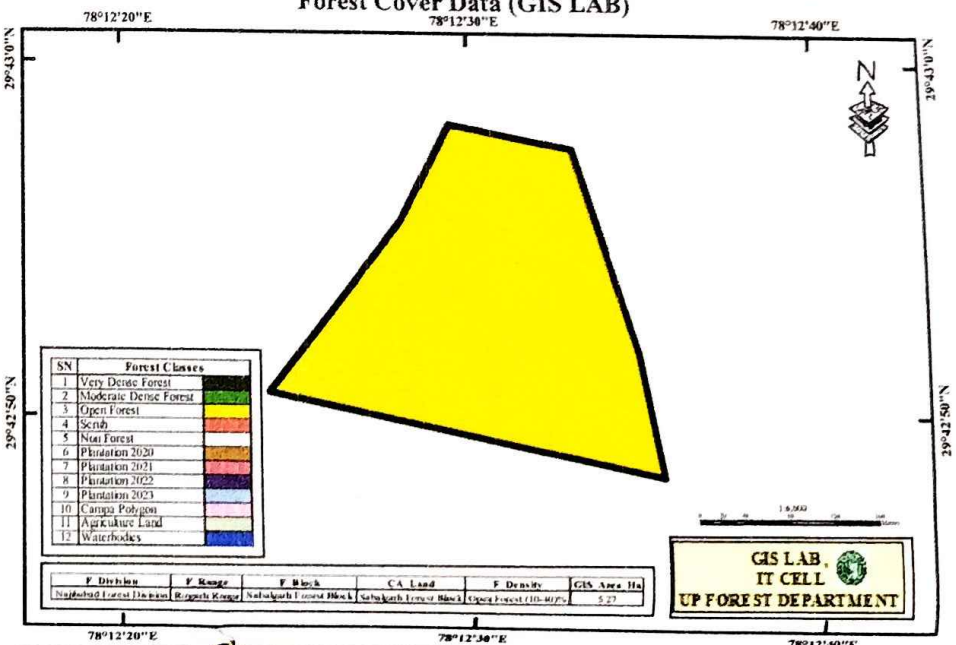

SN	Forest Classes
1	Very Dense Forest
2	Moderate Dense Forest
3	Open Forest
4	Scrub
5	Non Forest
6	Plantation 2020
7	Plantation 2021
8	Plantation 2022
9	Plantation 2023
10	Campa Polygon
11	Agriculture Land
12	Waterbodies

F_Division	F_Range	F_Block	CA_Land	F_Density	GIS_Area_Ha
Najibabad Forest Division	Rajgarh Range	Sabalgarh Forest Block	Sabalgarh Forest Block	Open Forest (10-40)%	5.27

GIS LAB,
IT CELL
UP FOREST DEPARTMENT

प्रभागीय वनाधिकारी
नजीबाबाद वन प्रभाग, नजीबाबाद