



कार्यालय अधिशासी अभियन्ता  
निर्माण खण्ड, लो0नि0वि0, कपकोट



E.Mail . eepwdkapkot@rediffmail.com

Ph./ Fax No. – 05963.253385 (0)

पत्रांक 1420 / 258

दिनांक 07/08/2019

सेवा में,

प्रभागीय वनाधिकारी  
वन प्रभाग, बागेश्वर

विषय:- पाली जमन सिंह के मकान से पाली होते हुए लीमा तक मोटर मार्ग (20732/2016)

सन्दर्भ:- नोडल अधिकारी देहरादून का EDS Dated 30-07-2019

महोदय,

उपरोक्त विषयक सन्दर्भित पत्र के कम में अवगत कराना है कि अपर प्रमुख वन संरक्षक एवं नोडल अधिकारी देहरादून द्वारा उक्त प्रस्ताव में जो आपत्तियाँ लगायी गयी हैं उनका निम्नानुसार निराकरण कर अग्रिम आवश्यक कार्यवाही हेतु प्रेषित किया जा रहा है।

बिन्दु सं०	लगायी गयी आपत्तियाँ	आख्या
1	User agency may upload documents related to all benefited village with benefited population in Form A, Part I	Re-upload documents related to all benefited village with benefited population in Form A, Part I
2	User agency may show all benefited villages name in uploaded KML file at section C (ii) according to village wise breakup detail at section B-2.3 in Form A, Part I.	all benefited villages name in uploaded KML file at section C (ii) according to village wise breakup detail at section B-2.3 in Form A, Part I.
3	KML file of CA area proposed shows differ in shape then in Geo referenced map and SOI toposheet.	KML file of CA area proposed Geo referenced map and SOI toposheet.
4	Please show alternmate alignment detail in KML file as well as GPS and Toposheet map at section C (iii, iv) in Form A, part I.	show alternmate alignment detail in KML file as well as GPS and Toposheet map at section C (iii, iv) in Form A, part I.

भवदीय,

अधिशासी अभियन्ता  
निर्माण खण्ड, लो0नि0वि0,  
कपकोट





(8)


मोटर मार्ग से लाभान्वित व जुड़ने वाले ग्रामों का नाम जनसंख्या व  
कोड संबंधी प्रमाण पत्र

क्र० स०	गाँव का नाम	कोड स०	कुल आबादी	एस०सी०अ बादी	एस०टी० आबादी
1	पाली	01112700	214	49	0

2- लीजा (लेक) 50 10 0

  
कनिष्ठ अभियन्ता  
लोक निर्माण विभाग  
कपकोट

  
सहायक अभियन्ता  
लोक निर्माण विभाग  
कपकोट

  
अभिमुखी सहायक अभियन्ता  
निर्माण विभाग  
कपकोट

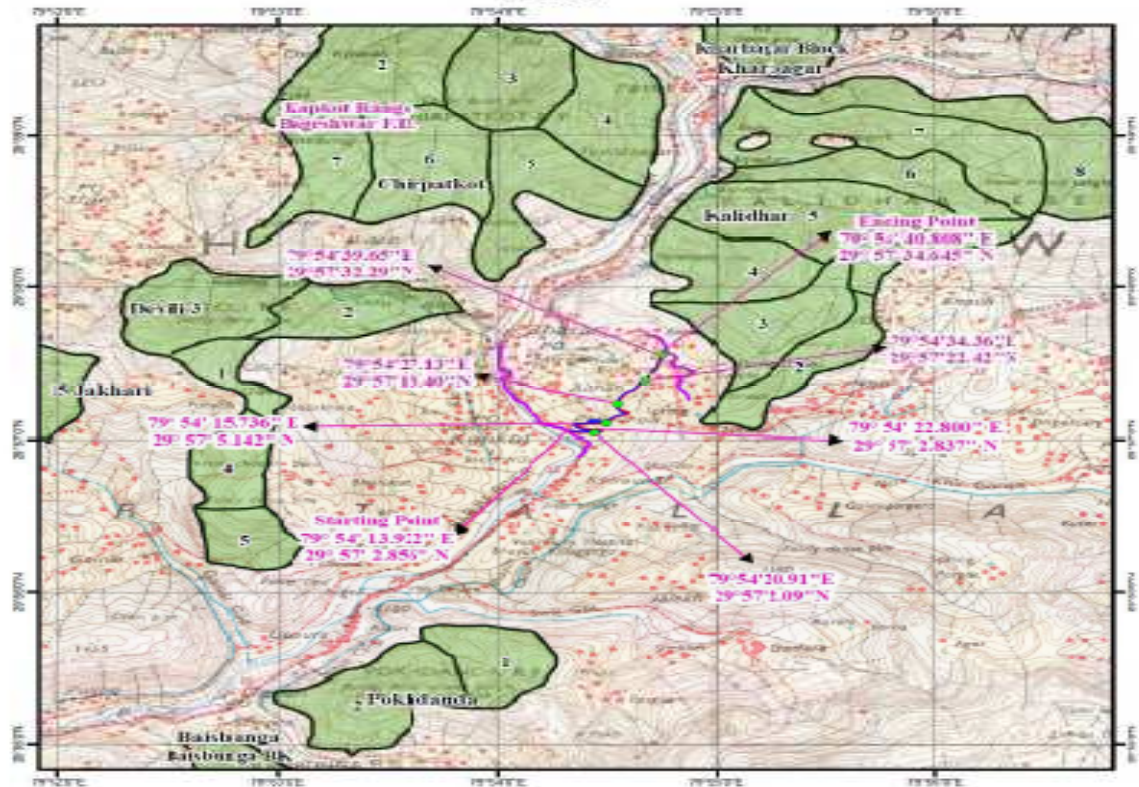


डिजिटल मानचित्र — जनपद नागेश्वर के विधानसभा क्षेत्र कपकोट में जिला योजना के अन्तर्गत पाली जमन सिंह के मकान से पाली होते हुए लीमा तक मोटर मार्ग का निर्माण ( लम्बाई — 3.500 किमी० )

0 0.5 1 1.5 Km



1 : 50000



### Legend

- Muck Disposal
- Proposed\_Road
- Alternate\_Road
- Existing\_Road
- Reserve Forest
- Reserve Forest Boundary
- ForestRange Boundary

