



**कार्यालय अधिशासी अभियन्ता,  
निर्माण खण्ड, लोक निर्माण विभाग, चिन्यालीसौड़ (उत्तरकाशी)**  
E-mail - cecdpwd\_uki@rediffmail.com Phone/Fax No. - 01371-237084

पत्रांक 1033/01.सी.सी.  
सेवामें,

दिनांक 06/08/2024


प्रभागीय वनाधिकारी,  
उत्तरकाशी वन प्रभाग,  
कोटबंगला, उत्तरकाशी।

विषय :- प्रपोजल संख्या FP/UK/ROAD/21335/2016 विकास खण्ड चिन्यालीसौड़ के अन्तर्गत बनगांव-चापड़ा-कसलाना मोटर मार्ग के सम्बन्ध में।  
महोदय,

विषयक प्रपोजल संख्या FP/UK/ROAD/21335/2016 विकास खण्ड चिन्यालीसौड़ के अन्तर्गत बनगांव-चापड़ा-कसलाना मोटर मार्ग पर लगी आपत्तियों का निराकरण निम्न प्रकार है-


क्र.सं	प्रश्न	उत्तर
1	The Proposed road alignment is not Connecting to any village or habitation. State govt shall submit the justification for the Proposed road.	justification संलग्न है।
2	As per Part-I of the Proposal, the cost of project is only 68.33 lakh and as per CB ratio the cost project is 1478.57 lakh. State government shall submit the clarification in this regard.	Part-I of the Proposal, the cost of project Rectify कर दिया गया है।
3	Proper muck dumping scheme is not found submitted. State government shall submit the complete muck disposal plan mentioning the muck likely to be generated from the project, likely to be reused and dumped, dumping site capacity, swell factor, etc.	Proper muck dumping scheme submit कर दिया गया है जिसमें swell factor 25% , reused Material 10% है।
4	As per DSS analysis, the proposed diversion area becomes 4.84 ha instead of 7.152 ha. State government shall submit the clarification in this regard.	proposed diversion area 7.152 है, जिसमें उत्तरकाशी वनप्रभाग में आरक्षित वनभूमि 2.292 हे० एवं डम्पिंग याड़ 1.125 हे० एवं बड़कोट वनप्रभाग में आरक्षित वनभूमि 2.065, सिविल वनभूमि 0.63 हे० एवं डम्पिंग याड़ 1.04 हे० है। इस प्रकार कुल ड्राईवजन क्षेत्र 7.152 हे० है जिसकी के०एम०एल० फाइल अपलोड कर दी गई है।

भवदीय

  
अधिशासी अभियन्ता,  
निर्माण खण्ड, लो.नि.वि., चिन्यालीसौड़,  
उत्तरकाशी

## उपयोगिता/औचित्य प्रमाण-पत्र

प्रमाणित किया जाता है कि प्रस्तावित मार्ग चिन्गलीसौड तथा नौगांव ब्लॉक मुख्यालय को आपस में जोड़ता है। मार्ग निर्माण से दोनों ब्लॉक के मध्य 150 कि.मी. की अतिरिक्त दूरी कम हो जायेगी, जिससे चिन्गलीसौड ब्लॉक की आबादी 49900 तथा नौगांव ब्लॉक की आबादी 19364 प्रत्यक्ष रूप से लाभान्वित होगी। साथ ही प्रस्तावित मार्ग का समरेखण कई तोकों जैसे हुकाली आबादी लगभग 102, कोठारी आबादी लगभग 40, गंगकल आबादी लगभग 30, चूलीखेत आबादी लगभग 80, ताथ आबादी लगभग 20, क्यागटी आबादी लगभग 40, पीलाना आबादी लगभग 45, गोटाछानी आबादी लगभग 23, चापड़ा आबादी लगभग 610, गोटाबागी आबादी लगभग 92 चोडाछानी आबादी लगभग 32 से गुजरता है। साथ ही प्रस्तावित मार्ग में कास्तकारों के अनेकों बाग बगीचे पड़ते हैं। प्रस्तावित मार्ग निर्माण से मार्ग के पास पड़ने वाले बगीचों से अपनी नकदी फसलें बाजार तक लाने में तथा उपरोक्त तोकों पर स्थित आबादी बीमारी की अवस्था में अस्पताल लाने में सुविधा होगी। यह मार्ग आपदा के समय दोनों ब्लॉक को जोड़ने हेतु वैकल्पिक मार्ग के रूप में भी काम आयेगा। उक्त मार्ग हेतु जन प्रतिनिधियों द्वारा बहुत मांग की जा रही है। मार्ग की दूरी 150 कि.मी. कम होने से ईंधन की खपत कम होगी।

  
अधिशायी अभियन्ता  
निर्माण खण्ड, लो0नि0वि0,  
चिन्गलीसौड (उत्तरकाशी)

## MUCK DISPOSAL PLAN

**NAME OF WORK:- CONSTRUCTION OF BANGAON-CHAPARA-KASLANA MOTOR ROAD FOR STAGE-I WORKS UNDER PWD CHINYALISAUR, UTTARKASHI**

**ROAD LENGTH :- 9.00 KM.**

**BLOCK :- CHINYALISAUR**

**DISTRICT :- UTTARKASHI**

# MUCK DISPOSAL/MANAGEMENT PLAN FOR BANGAON-CHAPARA-KASLANA MOTOR ROAD FOR STAGE-I WORKS UNDER PWD CHINYALISAUR, UTTARKASHI

Muck disposal plan prepared as following:-

- 1- Calculation of muck to generated including swell factor  
Total muck generated during construction of road=157500.00 cum
- 2- Quantity of muck to be utilized in the project activities  
As per attached sheet= cum
- 3- Balance quantity of muck which required for disposal/management plan  
(157500.00-15750.00)cum =141750.00 cum
- 4- Carriage of muck from the muck generation site to dumping site  
Muck will be carry by contractor as their own cost as per bond condition.
- 5- Ownership of land and the consent of land owner  
Muck will be dump on forest land as attachment of record. Photo graphs always attached as per carrying capacity. Capacity of dumping zone to be prepared on forest land is 141900.00 cum but required quantity is only 141750.00 cum
- 6- Development of dumping site, construction of retaining walls and other structure  
Cost of protection work i.e.-R/walls, wire crates etc. against muck dumping point in forest land will be construct by C.D, PWD Chinyalisaur Uttarkashi proposed muck dumping point.
- 7- Rehabilitation of dumping site like leveling, planting of grass, shrub and tree species  
Rehabilitation of dumping site like leveling, planting of grass, shrub and tree species by construction agency C.D, PWD Chinyalisaur.

Cost of Dumping site:- .....

Undertaken as per following by User agency (C.D, PWD Chinyalisaur, Uttarkashi)

- 1- Muck management plan will be implemented by C.D, PWD Chinyalisaur, Uttarkashi. In case non implementation of plan we will be liable to penalty/action.
- 2- The proposed dumping site is located away from river/stream/nala.

सहायक अभियन्ता  
निर्माण खण्ड लोअरनिवि  
चिन्वालीसौड उत्तरकाशी

अभियन्ता  
निर्माण खण्ड लोअर निवि  
चिन्वालीसौड उत्तरकाशी

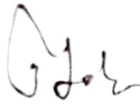
कम सत्राधिकारी  
धरमसु कुन  
उत्तरकाशी कम प्रभाग

उप प्रभागीय वनाधिकारी  
धरमसु कुन प्रभाग

## MUCK DISPOSAL EXERCISE INDEX

1- CONSTRUCTION OF BANGAON-CHAPARA-KASLANA  
MOTOR ROAD FOR STAGE-I WORKS UNDER PWD  
CHINYALISAUR, UTTARKASHI Muck disposal annexure-I

2- DETAILS OF MUCK DISPOSAL YARDS WITH LAND  
OWNERS, ANNEXURE-II




सहायक अभियन्ता  
निर्माण खण्ड लो० नि० वि०  
चिन्वालीसौड उत्तरकाशी




अधिशारी अभियन्ता  
निर्माण खण्ड, लो० नि० वि०  
चिन्वालीसौड उत्तरकाशी



वन अधिधिकारी  
धरासू वन संवि  
उत्तरकाशी वन प्रभाग



प्रभागीय वनाधिकारी  
उत्तरकाशी वन प्रभाग  
उत्तरकाशी

प्रभागीय वनाधिकारी  
अपर भुमना वन प्रभाग  
बड़कोट



प्रभागीय वनाधिकारी  
अपर भुमना वन प्रभाग  
बड़कोट (उत्तरकाशी)



Name of work :-

**Annexure-I**

**CONSTRUCTION OF BANGAON-CHAPARA-KASLANA MOTOR ROAD FOR STAGE-I WORKS UNDER PWD CHINYALISAUR, UTTARKASHI**

S.No.	Particulars	Quantity	Unit
1	<b>Total material received from reserve forest and civil soam land during hill side cutting.</b>		
(i)	Reserve forest and nap Land (1/2 x 4.00 x 7.00 x 9000.00)	126000.00	cum.
	<b>Total</b>	<b>126000.00</b>	cum.
(ii)	Add 25% swell factor	31500.00	cum
	<b>G.Total</b>	<b>157500.00</b>	cum.
<b>DISPOSAL AND USE OF MATERIAL</b>			
	Total Use of material 10 %		
	<b>Total Use</b>	<b>15750.00</b>	<b>cum.</b>
	Material disposal by cartage in dumping yard	<b>141750.00</b>	<b>cum.</b>

**LOCATION AND QUANTITY OF DABRIES DISPOSAL**

Location And Dumping	Size Of Dumping Yard	Types Of Land	Capacity Of Dumping Yard (Cu-M)
	150 X 40 X 8	Forest	48000.00cum.
	150 X 35 X 8	Forest	42000.00cum.
	260 X 40 X 5	Forest	52000.00cum.
	<b>TOTAL</b>		<b>142000.00cum</b>

सहायक अभियन्ता  
निर्माण खण्ड लो0नि0 वि  
चिन्मालीसौड उत्तरकाशी

अधिशारी अभियन्ता  
निर्माण खण्ड, लो0 नि0 वि  
चिन्माली सौड उत्तरकाशी

कमिश्नर  
बरासू का जिला  
उत्तरकाशी

वन क्षेत्राधिकारी  
नौराठ संज

## Annexure-II

### SUMMARY OF DABRIES DISPOSAL

S.No.	Total dabries	Material disposal by cartage.	Re-used material for road construction.	Total disposal in dumping zone	Balance dabries.
1	157500.00	141750.00	15750.00	142000.00	0.00

*[Signature]*  
S.E.

निर्माण खण्ड लाठिनी  
चिन्नालीसौंड उत्तरकाशी

*[Signature]*

अधिशारी अभियन्ता  
निर्माण खण्ड, लो० नि० वि०  
चिन्नाली सौंड (उत्तरकाशी)

कन जल अधिकारी  
बरेली जिला  
उत्तरकाशी जिला

*[Signature]*  
निर्माण अधिकारी  
नैनीताल जिला

*[Signature]*  
प्रभागीय वनाधिकारी  
उत्तरकाशी वन प्रभाग  
उत्तरकाशी

*[Signature]*  
वन प्रभागीय वनाधिकारी  
बरेली वन प्रभाग  
बरेली

*[Signature]*  
प्रभागीय वनाधिकारी  
अपर वन प्रभाग  
बरेली

12

Handwritten notes in Odia script, likely describing the location or purpose of the map.

Handwritten notes in Odia script, likely describing the location or purpose of the map.

Handwritten title in Odia script: ଚାନ୍ଦିଆ ଗ୍ରାମ

